

# 和光市内循環バス利用実態調査業務委託

報告書

令和5年1月



株式会社ケーシーエス

東京支社



## [目次]

<b>1. 業務の概要</b> .....	1
1-1 業務の目的等.....	1
1-1-1 業務の目的.....	1
1-1-2 業務の概要.....	1
1-1-3 業務項目.....	1
1-2 業務の実施方針等.....	2
1-2-1 業務実施方針.....	2
1-2-2 業務フロー.....	2
<b>2. 和光市内循環バス乗降数調査</b> .....	3
2-1 調査概要.....	3
1) 調査の目的.....	3
2) 調査対象箇所.....	3
3) 調査実施期間.....	5
4) 調査内容.....	5
5) 調査方法.....	6
6) 調査員位置.....	6
7) 調査の実施.....	12
2-2 調査結果.....	13
2-2-1 乗降者数カウント調査.....	13
1) コース別の利用者数.....	13
2) バス停別乗降人数.....	14
2-2-2 OD調査.....	114
1) 性別.....	114
2) 年齢.....	116
3) 循環バスの利用頻度.....	118
4) 本日の利用した目的.....	120
5) 他のバスの乗り換えの有無.....	122
6) バス停のOD.....	124
<b>資料編</b> .....	136



# 1. 業務の概要

## 1-1 業務の目的等

### 1-1-1 業務の目的

本市では令和4年3月、和光市の地域公共交通のマスタープランとなる「和光市地域公共交通計画（以下、交通計画）」というを策定した。

本年度は交通計画に基づき、和光市内循環バス（以下、「循環バス」という）の運行見直し方針の検討を行っているところであるが、当該見直し検討に際しては循環バスの利用状況の把握が必要であることから、本業務を実施した。

### 1-1-2 業務の概要

本業務の概要は以下の通りである。

- ・ 業務名：和光市内循環バス利用実態調査業務委託
- ・ 業務委託料：5,335,000円（うち消費税及び地方消費税の額 485,000円）
- ・ 業務対象地域：和光市全域
- ・ 工期：令和4年10月31日～令和5年1月31日
- ・ 発注者：和光市
- ・ 受注者：株式会社ケー・シー・エス東京支社

### 1-1-3 業務項目

本業務の業務項目・数量は以下のとおりである。

表 業務項目・数量

業務項目	単位	数量	摘要
1. 計画準備	式	1	
2. 和光市内循環バス乗降数調査	式	1	
3. 報告書の作成	式	1	
4. 打合せ協議	回	3	

## 1-2 業務の実施方針等

### 1-2-1 業務実施方針

業務の目的などを踏まえて、本業務は以下の方針に従って実施した。

#### 方針 1：循環バスの見直し検討に必要となる「バス停別乗降者数」を2週間分把握する。

- 循環バスの見直し検討において、利用の多いバス停・利用の少ないバス停を把握することが重要である。
- 数日間の調査結果では信頼性が低いため、2週間分の乗降者数カウント調査を実施する。

#### 方針 2：調査実施にあたっては、十分な感染対策を行う。

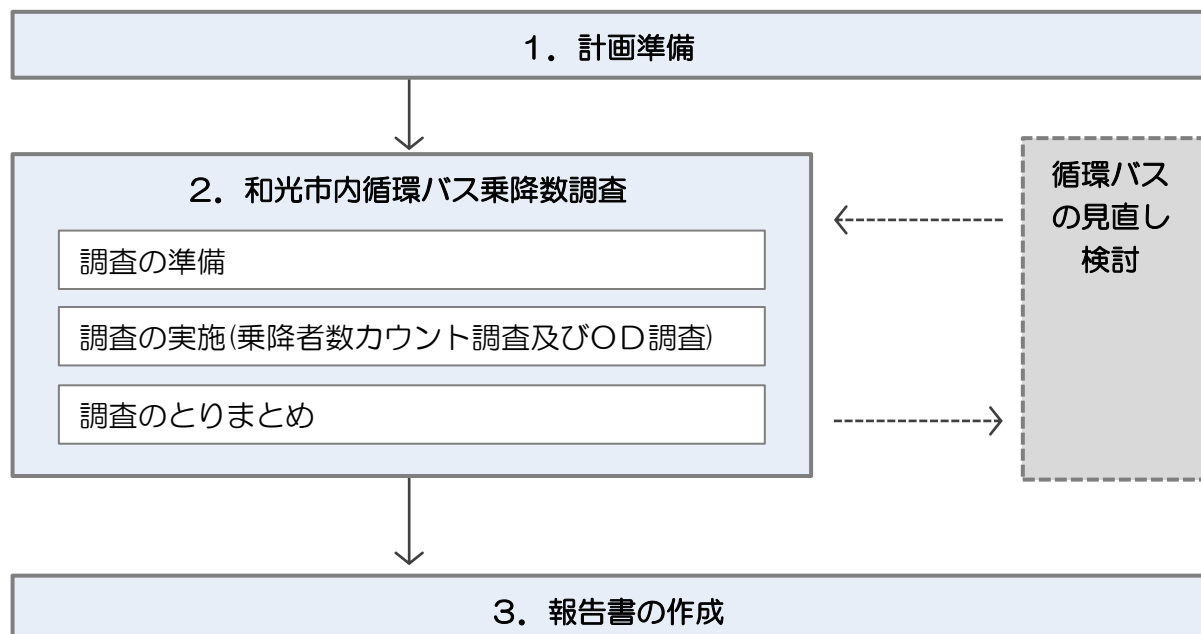
- 新型コロナウイルス感染症の流行状況を鑑み、利用者とのソーシャルディスタンスの確保やマスクの着用等、十分な感染対策を行う。
- 調査員と利用者の接触を避けるため、調査票の配布・回収や聞き取りは行わない。

#### 方針 3：調査実施後は速やかにとりまとめを行う。

- 調査実施後、循環バスの見直し検討に反映できるよう、速やかに入力・集計を行う。

### 1-2-2 業務フロー

本業務は、以下のフローに沿って執り行った。



## 2. 和光市内循環バス乗降数調査

### 2-1 調査概要

#### 1) 調査の目的

市内循環バス利用者の利用区間を把握するため、3つのコースについて、利用者の乗降者数カウント調査及びOD調査を実施し、今後の検討の基礎資料を得るものとする。

#### 2) 調査対象箇所

和光市の市内循環バスの3コース(4ルート※)とする。

※中央コースは右回り・左回りの2コースで運行している為、全4ルートを調査対象とする。

表 循環バス各路線時刻表

北コース時刻表							
停留所名	第1便※	第2便	第3便	第4便	第5便	第6便	第7便※
和光市役所		8:00	10:20	12:05	14:20	16:10	18:25
図書館前		8:04	10:24	12:09	14:24	16:14	18:29
和光市駅南口	6:45	8:08	10:28	12:13	14:28	16:18	18:33
新倉ロータリー	6:47	8:10	10:30	12:15	14:30	16:20	18:35
地藏橋	6:49	8:12	10:32	12:17	14:32	16:22	18:37
谷津橋	6:50	8:13	10:33	12:18	14:33	16:23	18:38
赤池	6:51	8:14	10:34	12:19	14:34	16:24	18:39
ふたば公園	6:55	8:18	10:38	12:23	14:38	16:28	18:43
新倉氷川神社	6:59	8:22	10:42	12:27	14:42	16:32	18:47
アクシス	7:03	8:26	10:46	12:31	14:46	16:36	18:51
福祉の里	7:05	8:28	10:48	12:33	14:48	16:38	18:53
野川公園入口		8:37	10:57	12:42	14:57	16:47	19:02
下新倉小学校		8:39	10:59	12:44	14:59	16:49	19:04
和光病院入口		8:40	11:00	12:45	15:00	16:50	19:05
下里		8:41	11:01	12:46	15:01	16:51	19:06
金泉寺前	通過	8:42	11:02	12:47	15:02	16:52	19:07
新倉郵便局		8:43	11:03	12:48	15:03	16:53	19:08
アグリパーク入口		8:49	11:09	12:54	15:09	16:59	19:14
福祉の里		8:51	11:11	12:56	15:11	17:01	19:16
アクシス		8:54	11:14	12:59	15:14	17:04	19:19
和光北インター	7:10	8:56	11:16	13:01	15:16	17:06	19:21
新倉氷川神社	7:11	8:57	11:17	13:02	15:17	17:07	19:22
ふたば公園	7:18	9:04	11:24	13:09	15:24	17:14	19:29
赤池	7:21	9:07	11:27	13:12	15:27	17:17	19:32
谷津橋	7:22	9:08	11:28	13:13	15:28	17:18	19:33
地藏橋	7:24	9:10	11:30	13:15	15:30	17:20	19:35
新倉ロータリー	7:25	9:11	11:31	13:16	15:31	17:21	19:36
和光市駅南口	7:30	9:16	11:36	13:21	15:36	17:26	19:45
図書館前	7:34	9:20	11:40	13:25	15:40	17:30	
和光市役所	7:46	9:32	11:52	13:37	15:52	17:42	

南コース時刻表							
停留所名	第1便	第2便	第3便	第4便	第5便	第6便	第7便
和光市役所	7:50	9:35	11:00	13:17	14:48	16:58	18:30
図書館前				13:21	14:52	17:02	
和光市駅南口				13:25	14:56	17:06	
和光郵便局		通過		13:26	14:57	17:07	通過
団地センター前				13:29	15:00	17:10	
西大和団地				13:30	15:01	17:11	
南一丁目	7:54	9:39	11:04	13:33	15:04	17:14	18:34
二軒新田	7:55	9:40	11:05	13:34	15:05	17:15	18:35
南大和団地	7:58	9:43	11:08	13:37	15:08	17:18	18:38
越後山	7:59	9:44	11:09	13:38	15:09	17:19	18:39
越後山南	8:00	9:45	11:10	13:39	15:10	17:20	18:40
越後山橋入口	8:01	9:46	11:11	13:40	15:11	17:21	18:41
南公民館	8:03	9:48	11:13	13:42	15:13	17:23	18:43
埼玉病院	8:05	9:50	11:15	13:44	15:15	17:25	18:45
和光陸橋	8:10	9:55	11:20	13:49	15:20	17:30	18:50
第五小学校入口	8:11	9:56	11:21	13:50	15:21	17:31	18:51
向山地域センター入口	8:14	9:59	11:24	13:53	15:24	17:34	18:54
白子牛房	8:15	10:00	11:25	13:54	15:25	17:35	18:55
牛房コミセン	8:17	10:02	11:27	13:56	15:27	17:37	18:57
消防白子分署	8:22	10:07	11:32	14:01	15:32	17:42	19:02
埼玉病院	8:25	10:10	11:35	14:04	15:35	17:45	19:05
諏訪原団地	8:26	10:11	11:36	14:05	15:36	17:46	19:06
南公民館	8:27	10:12	11:37	14:06	15:37	17:47	19:07
第三中学校	8:28	10:13	11:38	14:07	15:38	17:48	19:08
越後山橋入口	8:29	10:14	11:39	14:08	15:39	17:49	19:09
越後山南	8:30	10:15	11:40	14:09	15:40	17:50	19:10
越後山	8:31	10:16	11:41	14:10	15:41	17:51	19:11
南大和団地	8:32	10:17	11:42	14:11	15:42	17:52	19:12
南一丁目	8:34	10:19	11:44	14:13	15:44	17:54	19:14
二軒新田	8:35	10:20	11:45	14:14	15:45	17:55	19:15
西大和団地	8:39	10:24	11:49	14:18	15:49	17:59	19:19
団地センター前	8:40	10:25	11:50	14:19	15:50	18:00	19:20
和光郵便局	8:43	10:28	11:53	14:22	15:53	18:03	19:23
和光市駅南口	8:45	10:30	11:55	14:24	15:55	18:05	19:27
図書館前	8:49	10:34	11:59	14:28	15:59	18:09	
和光市役所	9:01	10:46	12:11	14:40	16:11	18:21	

出典：市内循環バス時刻表

左回り(中央公民館先回りルート)時刻表						
停留所名	第1便※	第3便	第5便	第7便	第9便※	
和光市役所		10:00	13:10	16:15	19:23	
本町小学校		10:03	13:13	16:18	通過	
北原小学校入口		10:05	13:15	16:20		
和光市駅南口	6:55	10:10	13:20	16:25	19:30	
和光郵便局	通過	10:11	13:21	16:26	通過	
中央公民館		10:12	13:22	16:27		
大和中学校入口		10:14	13:24	16:29		
白子コミセン		10:15	13:25	16:30		19:35
埼玉病院		10:20	13:30	16:35		通過
白子宿地域センター	7:00	10:25	13:35	16:40	19:36	
白子小学校入口	7:01	10:26	13:36	16:41	19:37	
南市場	7:02	10:27	13:37	16:42	19:37	
稲荷神社下	7:03	10:28	13:38	16:43	19:38	
吹上観音下	7:04	10:29	13:39	16:44	19:38	
白子3丁目東	7:05	10:30	13:40	16:45	19:39	
白子吹上コミセン	7:11	10:36	13:46	16:51	19:45	
下新倉氷川神社	7:13	10:38	13:48	16:53	19:47	
中新田通り	7:14	10:39	13:49	16:54	19:48	
谷中	7:15	10:40	13:50	16:55	19:49	
大和橋	7:16	10:41	13:51	16:56	19:50	
大和中学校	7:18	10:43	13:53	16:58	19:52	
和光市駅南口	7:21	10:46	13:56	17:01	19:57	
北原小学校入口	7:24	10:49	13:59	17:04		
本町小学校	7:28	10:53	14:03	17:08		
和光市役所	7:40	11:05	14:15	17:20		

右回り(谷中先回りルート)時刻表				
停留所名	第2便	第4便	第6便	第8便
和光市役所	8:02	11:15	14:25	17:30
本町小学校	8:05	11:18	14:28	17:33
北原小学校入口	8:07	11:20	14:30	17:35
和光市駅南口	8:12	11:25	14:35	17:40
大和中学校	8:14	11:27	14:37	17:42
大和橋	8:16	11:29	14:39	17:44
谷中	8:17	11:30	14:40	17:45
中新田通り	8:18	11:31	14:41	17:46
下新倉氷川神社	8:19	11:32	14:42	17:47
城山	8:22	11:35	14:45	17:50
南市場	8:23	11:36	14:46	17:51
白子3丁目東	8:24	11:37	14:47	17:52
吹上観音下	8:26	11:39	14:49	17:54
稲荷神社下	8:27	11:40	14:50	17:55
藤ノ木橋	8:32	11:45	14:55	18:00
白子小学校入口	8:34	11:47	14:57	18:02
白子宿地域センター	8:35	11:48	14:58	18:03
埼玉病院	8:40	11:53	15:03	通過
白子コミセン	8:49	12:02	15:12	18:06
大和中学校入口	8:50	12:03	15:13	18:07
中央公民館	8:52	12:05	15:15	18:09
和光郵便局	8:53	12:06	15:16	18:10
和光市駅南口	8:56	12:09	15:19	18:13
北原小学校入口	8:59	12:12	15:22	18:16
本町小学校	9:03	12:16	15:26	18:20
和光市役所	9:15	12:28	15:38	18:32

出典：市内循環バス時刻表

■各コースの留意事項

<北コース>

- ・土・日・祝日は、第1便及び第7便は運休。

<南コース>

- ・土・日・祝日は、第1便及び第7便は運休。

<中央右回りコース・左回りコース>

- ・土・日・祝日は、第1便及び第9便は運休。
- ・左回りコースは、「城山」と「藤ノ木橋」には停車しない。
- ・右回りコースは、「白子吹上コミセン」には停車しない。
- ・令和4年4月より、「吹上コミセン下」は「吹上観音下」、「白子3丁目」は、「白子吹上コミセン」に名称が変更している。

### 3) 調査実施期間

乗降者数カウント調査の実施期間は、調査員募集の状況から、土曜日及び日曜日を2回含む連続した2週間として、11/21(月)～12/4(日)を設定した。

OD調査の実施日は、11/28(月)、12/1(木)、12/2(金)、12/3(土)を設定した。

表 調査実施日

種別	調査日	荒天時などの予備日
乗降者数カウント調査	11/21(月)～12/4(日)	協議のうえ検討
OD調査	11/28(月)、12/1(木)、12/2(金)、12/3(土)	協議のうえ検討

※延期の場合：台風や災害等によりバスの利用者数に著しく影響が出ると予想される場合

### 4) 調査内容

乗降者数カウント調査は、バス停ごとの乗降者数を調査した。

OD調査は調査カードを配布し、以下に示す利用者の属性を調査する。調査カードの内容は、P8～11に示す。

表 調査カード内容

調査内容	選択肢の内容	
①性別	男性・女性	
②年齢	18歳以下、19～59歳、60～64歳、65～69歳、70歳以上	
③循環バスの利用頻度	ほぼ毎日、週に4～5回、週に2～3回、月に数回、年に数回	
④本日の外出した目的	通勤、通学、通院、公共施設の利用、業務、買物、私事(食事・レジャー等)	
⑤他のバスの乗り換えの有無	北コースの場合	無、有(南コース)、有(中央コース左)、有(中央コース右)、有(東武・西武バス)
	南コースの場合	無、有(北コース)、有(中央コース左)、有(中央コース右)、有(東武・西武バス)
	中央コース左回りの場合	無、有(北コース)、有(南コース)、有(東武・西武バス)
	中央コース右回りの場合	無、有(北コース)、有(南コース)、有(東武・西武バス)

## 5) 調査方法

乗降者数カウント調査は、調査員 1 名がバスに乗り、各停留所の乗車人数・降車人数のカウントを行う。

OD 調査は調査員 2 名がバスに乗り、1 名がバスの利用者の乗車時に調査カードを手渡し、1 名がバス利用者の降車時に調査カードを回収する。

調査員は、配布前に調査カード乗車停留所に「○」をつけ、調査カード回収後は降車バス停に「×」を記入する。

基本的には、全員に配布をするが、無理強いはいしない。またアンケート部分については、任意での実施をお願いする。受取拒否された場合は、乗車停留所のみ記録し、配布する調査員が他の票と分けて保管する。

1 日に複数回乗車される方にも調査カードを渡し、協力をお願いする。

調査期間中に再度、乗車される方についても調査カードを渡し、協力をお願いする。

## 6) 調査員位置

### <乗降者数カウント調査>

○バス車両が空いているときには、「調査員位置①」または「調査員位置②」に座り、調査を行う。

○バス車両が混雑しているときには、「調査員位置③」に立ち、調査を行う。

### <OD 調査>

○基本的には「調査員位置③」の位置のような乗車口付近や降車口付近に立って、調査カードを配布し、バス降車時にカードを回収する。

バス車両が空いていて利用者が少ない場合は、「調査員位置①」と「調査員位置②」に座ることも可とする。

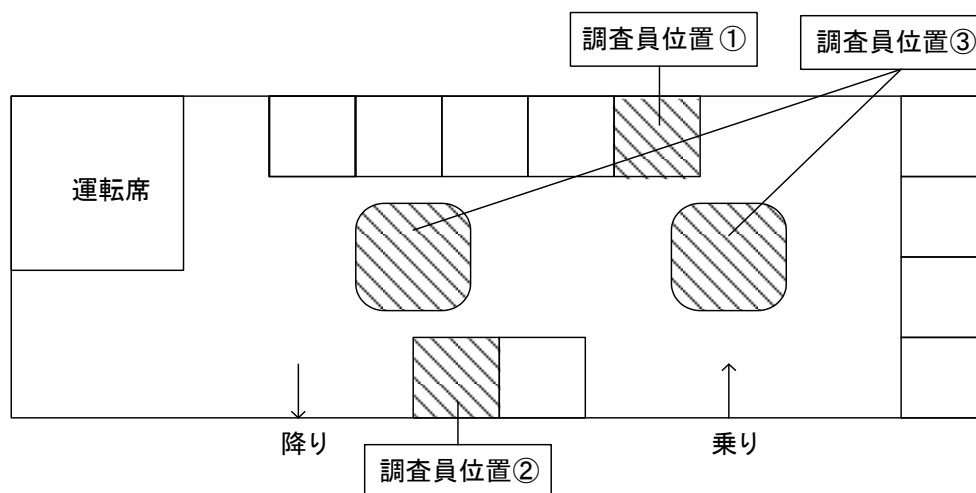


図 調査員位置図

<留意事項>

- 調査員全員に調査の主旨を説明し、十分な教育及び安全指導を行う。
- 混雑時は、転倒しないよう、安全面に気をつけて、調査を行う。
- 調査時において、調査員は調査員腕章を着用し、身分証をつけて、清潔感のある服装で作業を行う。
- 携帯電話は緊急時および休憩時に使用するものとし、調査中の携帯電話使用は慎む。
- 万が一、調査員にクレームがあった場合には、現場監督員が現場対応し、調査実施機関に内容や対応について報告する。

※仮に調査に対するクレームを受けた場合は以下の項目を報告する。

- ア) 要件と現場での回答
- イ) 今後の対応の必要性和懸案事項
- ウ) 相手の名前（\*相手が拒否しなければ）
- エ) 連絡先（電話番号）（\*相手が拒否しなければ）

# バス利用状況調査カード（北コース）

## 第 便

## 北コース

## バス利用状況調査カード

- ・お手数をおかけしますが、バスの利用実態を把握するため、調査にご協力ください。
- ・以下の①～⑤の項目について、それぞれ該当するところを押しかけて、お帰りの際、調査員にお渡しください。

①性別

男性  押す

女性  押す

②年齢

18歳以下  押す

19～59歳  押す

60～64歳  押す

65～69歳  押す

70歳以上  押す

③循環バスの利用頻度

ほぼ毎日  押す

週に4～5回  押す

週に2～3回  押す

月に数回  押す

年に数回  押す

④本日の外出した目的

通勤  押す

通学  押す

公共施設の利用  押す

業務  押す

買い物  押す

私事 (食事・レジャーなど)  押す

⑤他のバスの乗り換えの有無

無  押す

有 (南コース)  押す

有 (中央5回り) (中央5回り)  押す

有 (中央右回り) (中央右回り)  押す

有 (環状・西武バス)  押す

【調査員使用欄】 ※乗車停留所に「○」、降車停留所に「×」をつける。

和光市役所	図書館前	和光市駅南口	新倉ロータリー	地藏橋	谷津橋	赤池	ふたば公園	新倉氷川神社	アクセス	福祉の里	野川公園入口
下新倉小学校	和光病院入口	下里	金泉寺前	新倉郵便局	アグリパーク入口	福祉の里	アクセス	和光北インター	新倉氷川神社	ふたば公園	赤池
谷津橋	地藏橋	新倉ロータリー	和光市駅南口	図書館前	和光市役所						

※本調査は、和光市役所の委託により実施しております。

特記事項：親子連れ ベビーカーを使用している親子連れ 車椅子 杖を使用

# バス利用状況調査カード（南コース）

## バス利用状況調査カード

### 南コース

### 第 便

・お手数をおかけしますが、バスの利用実態を把握するため、調査にご協力ください。

・以下の①～⑤の項目について、それぞれ該当するところを押しかけて、お帰りの際、調査員にお渡しください。

①性別  
 男性 押す  女性 押す

②年齢  
 18歳以下 押す  19～59歳 押す  60～64歳 押す  65～69歳 押す  70歳以上 押す

③循環バスの利用頻度  
 ほぼ毎日 週に4～5回 押す  週に2～3回 押す  月に数回 押す  年に数回 押す

④本日の外出した目的  
 通勤 押す  通学 押す  通院 押す  公共施設の利用 押す  業務 押す  買い物 押す  私事（食事・レジャーなど） 押す

⑤他のバスの乗り換えの有無  
 無 押す  有（北コース） 押す  有（中央左回り） 押す  有（中央右回り） 押す  有（環状・西武バス） 押す

【調査員使用欄】 ※乗車停留所に「○」、降車停留所に「×」をつける。

和光市役所	和光市駅南口	和光郵便局	団地センター前	西大和団地	南一丁目	二軒新田	南大和団地	越後山	越後山南	越後山橋入口
南公民館	埼玉病院	和光陸橋	第五小学校入口	向山地域センター入口	白子牛房	牛房コミセン	埼玉病院	諏訪原団地	南公民館	第三中学校
越後山橋入口	越後山南	越後山	南大和団地	南一丁目	西大和団地	団地センター前	和光郵便局	和光市駅南口	図書館前	和光市役所

特記事項： 親子連れ  ベビーカーを使用している親子連れ  車椅子  杖を使用

※本調査は、和光市役所の委託により実施しております。

# バス利用状況調査カード（中央コース右回り）

## バス利用状況調査カード

・お手数をおかけしますが、バスの利用実態を把握するため、調査にご協力ください。  
 ・以下の①～⑤の項目について、それぞれ該当するところを押しかけて、お帰りの際、調査員にお渡しください。

①性別  
 男性 押す     女性 押す

②年齢  
 18歳以下 押す     19～59歳 押す     60～64歳 押す     65～69歳 押す     70歳以上 押す

③循環バスの利用頻度  
 ほぼ毎日 週に4～5回 押す     週に2～3回 押す     月に数回 押す     年に数回 押す

④本日の外出した目的  
 通勤 押す     通学 押す     通院 押す     公共施設の利用 押す     業務 押す     買い物 押す     私事（食事・レジャーなど） 押す

⑤他のバスの乗り換えの有無  
 無 押す     有（北コース） 押す     有（南コース） 押す     有（東武・西武バス） 押す

【調査員使用欄】 ※乗車停留所に「○」、降車停留所に「×」をつける。

和光市役所	北原小学校 入口	和光市駅 南口	大和中学校	大和橋	谷中	中新田通り	下新倉 氷川神社	城山	南市場	白子3丁目 東
⇩	⇩	⇩	⇩	⇩	⇩	⇩	⇩	⇩	⇩	⇩
吹上観音下	藤ノ木橋	白子小学校 入口	白子宿 地域センター	埼玉病院	白子 コミセン	大和中学校 入口	中央公民館	和光郵便局	和光市駅 南口	北原小学校 入口
⇩	⇩	⇩	⇩	⇩	⇩	⇩	⇩	⇩	⇩	⇩
本町小学校	和光市役所									
⇩	⇩									

※本調査は、和光市役所の委託により実施しております。

特記事項： 親子連れ     ベビーカーを使用している親子連れ     車椅子     杖を使用

# バス利用状況調査カード（中央コース左回り）

## 第 便

### 中央コース（左回り）

### バス利用状況調査カード

・お手数をおかけしますが、バスの利用実態を把握するため、調査にご協力ください。

・以下の①～⑤の項目について、それぞれ該当するところを押しかけて、お帰りの際、調査員にお渡しください。

①性別

男性  押す

女性  押す

②年齢

18歳以下  押す

19～59歳  押す

60～64歳  押す

65～69歳  押す

70歳以上  押す

③循環バスの利用頻度

ほぼ毎日  押す

週に4～5回  押す

週に2～3回  押す

月に数回  押す

年に数回  押す

④本日の外出した目的

通勤  押す

通学  押す

公共施設の利用  押す

業務  押す

買い物  押す

私事（食事・レジャーなど）  押す

⑤他のバスの乗り換えの有無

無  押す

有（北コース）  押す

有（南コース）  押す

有（東武・西武バス）  押す

【調査員使用欄】 ※乗車停留所に「○」、降車停留所に「×」をつける。

和光市役所	本町小学校	北原小学校 入口	和光市駅 南口	和光郵便局	中央公民館	大和中学校 入口	白子 コミセン	埼玉病院	白子宿 地域センター	白子小学校 入口	南市場
稻荷神社下	吹上観音下	白子3丁目 東	白子吹上 コミセン	下新倉 氷川神社	中新田通り	谷中	大和橋	大和中学校	和光市駅 南口	北原小学校 入口	本町小学校

和光市役所

特記事項：親子連れ ベビーカーを使用している親子連れ 車椅子 杖を使用

※本調査は、和光市役所の委託により実施しております。

## 7) 調査の実施

乗降者数カウント調査は、計画していた土曜日及び日曜日を2回含む連続した2週間である11/21(月)～12/4(日)に実施した。

OD調査は、計画していた11/28(月)、12/1(木)、12/2(金)、12/3(土)に実施した。

いずれも調査の延期はなかった。

調査実施状況の様子を以下に示す。



## 2-2 調査結果

### 2-2-1 乗降者数カウント調査

#### 1) コース別の利用者数

##### 【コース別 総計利用者数】

コース別の日別利用者数の数をみると、北コースの11月25日が218人と最も多く、次いで北コースの11月22日が203人となっている。

全てのコースで、平日よりも休日の方が利用者が少ない傾向にある。

1便平均でみると、北コースでは毎日20人以上の利用があるが、中央コース（右回り）、南コースでは休日で10人程度となっている日もみられる。

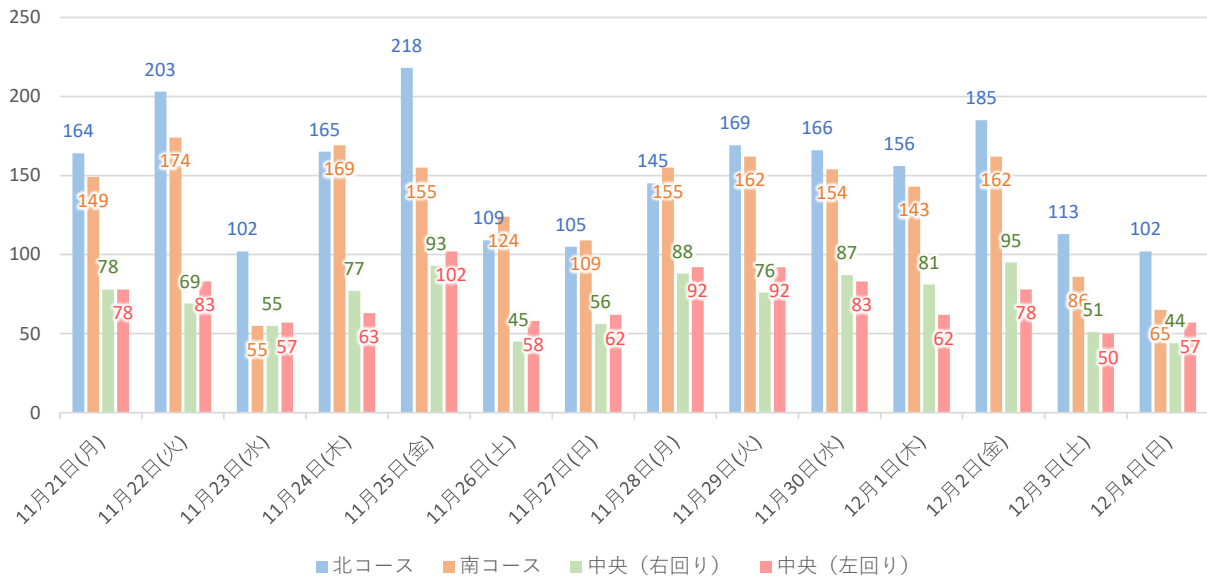


図 コース別・日別利用者数

表 コース別・日別・1便当たり乗車人員

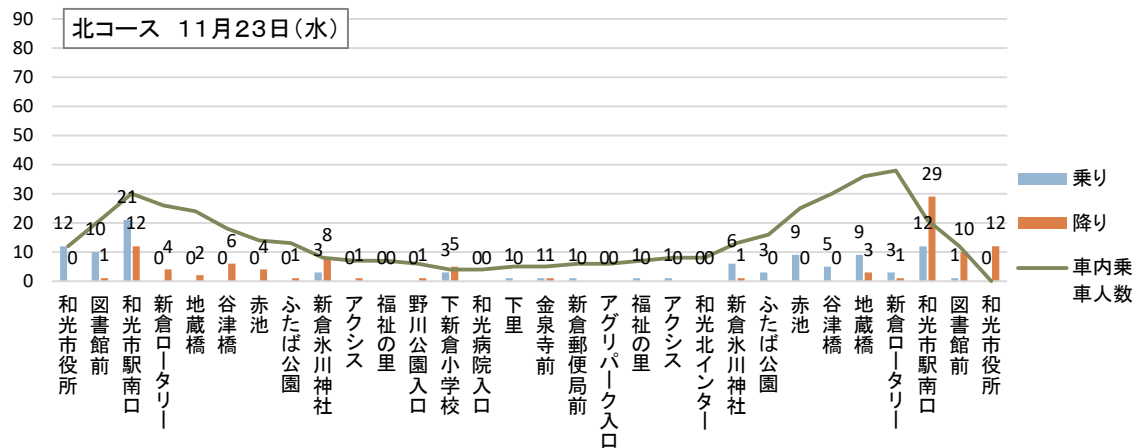
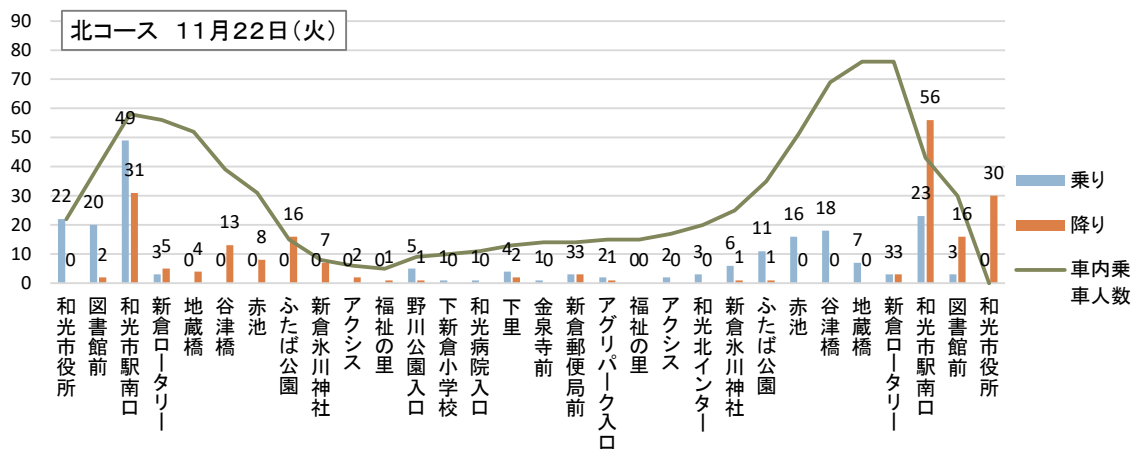
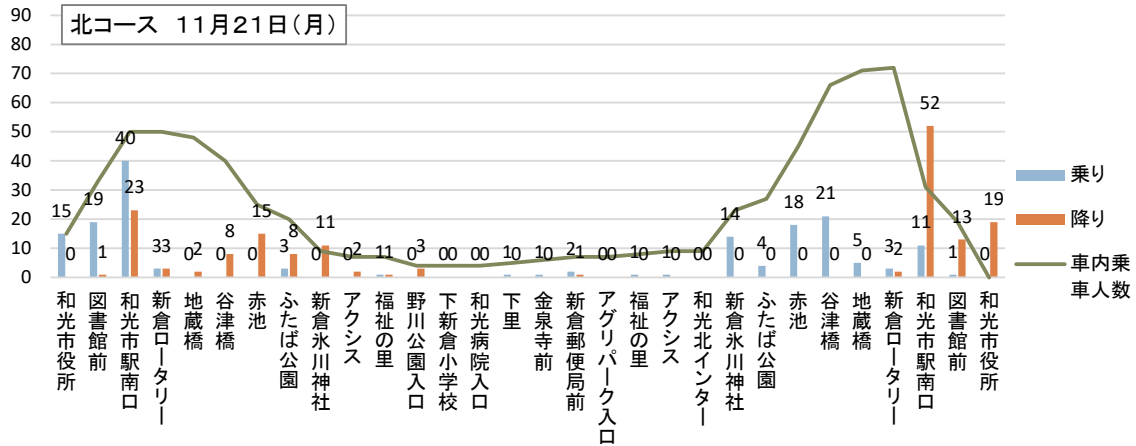
	コース別乗車人員				1便当たり人員			
	北コース	南コース	中央 (右回り)	中央 (左回り)	北コース	南コース	中央 (右回り)	中央 (左回り)
11月21日(月)	164	149	78	78	23.4	21.3	19.5	15.6
11月22日(火)	203	174	69	83	29.0	24.9	17.3	16.6
11月23日(水)	102	55	55	57	20.4	11.0	13.8	19.0
11月24日(木)	165	169	77	63	23.6	24.1	19.3	12.6
11月25日(金)	218	155	93	102	31.1	22.1	23.3	20.4
11月26日(土)	109	124	45	58	21.8	24.8	11.3	19.3
11月27日(日)	105	109	56	62	21.0	21.8	14.0	20.7
11月28日(月)	145	155	88	92	20.7	22.1	22.0	18.4
11月29日(火)	169	162	76	92	24.1	23.1	19.0	18.4
11月30日(水)	166	154	87	83	23.7	22.0	21.8	16.6
12月1日(木)	156	143	81	62	22.3	20.4	20.3	12.4
12月2日(金)	185	162	95	78	26.4	23.1	23.8	15.6
12月3日(土)	113	86	51	50	22.6	17.2	12.8	16.7
12月4日(日)	102	65	44	57	20.4	13.0	11.0	19.0

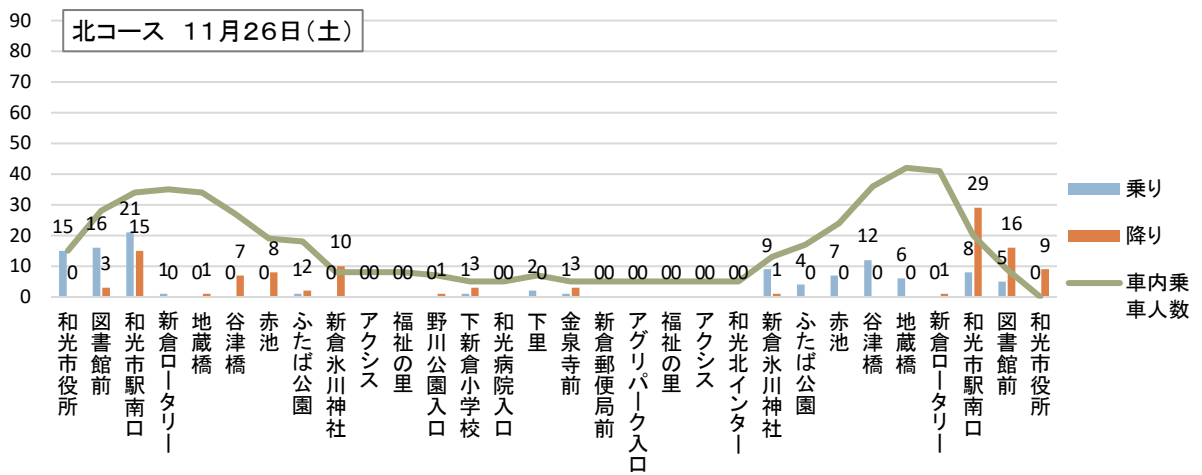
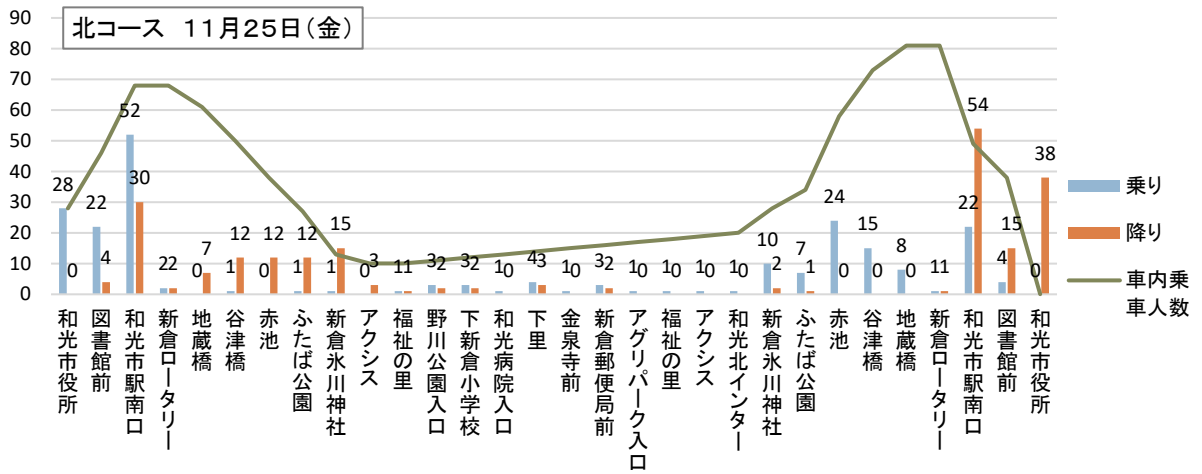
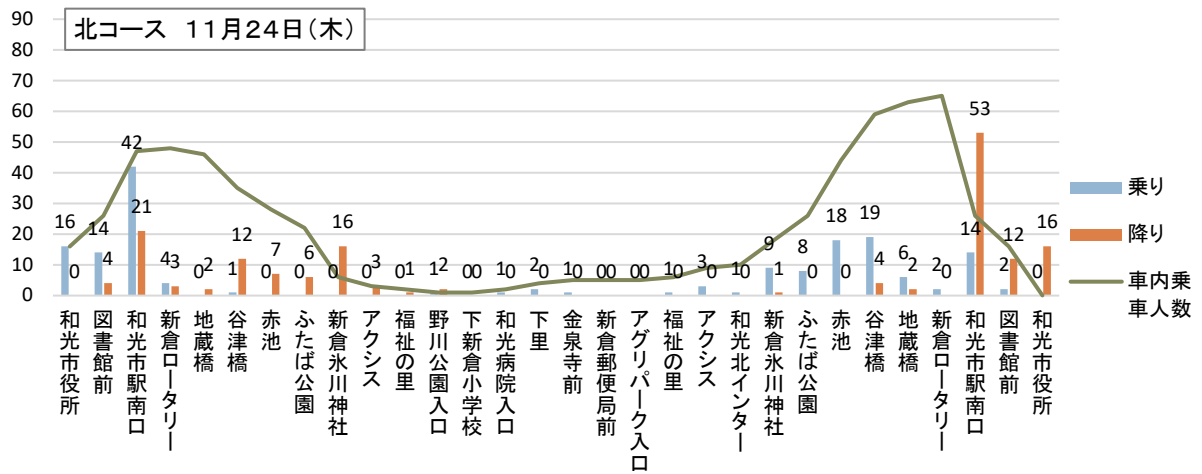
## 2) バス停別乗降人数

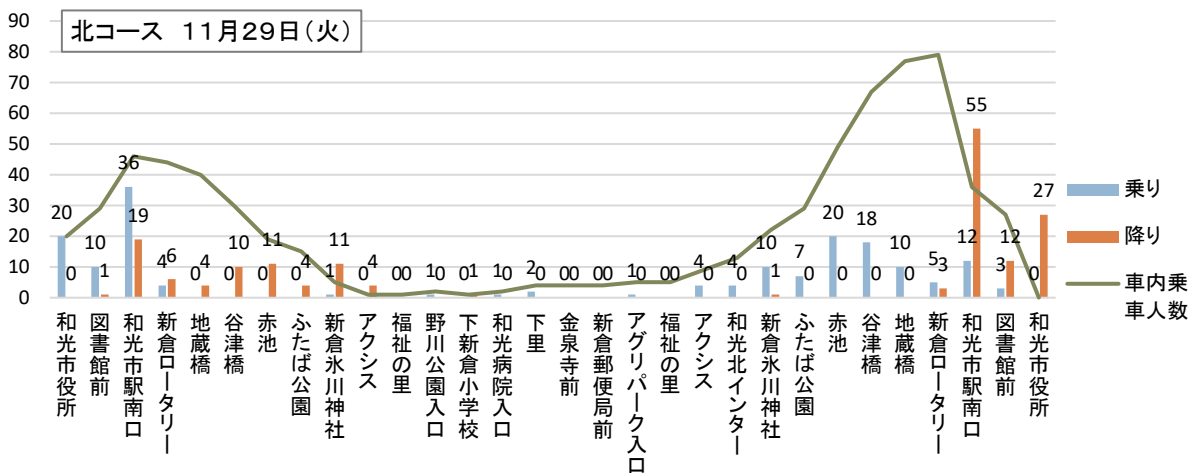
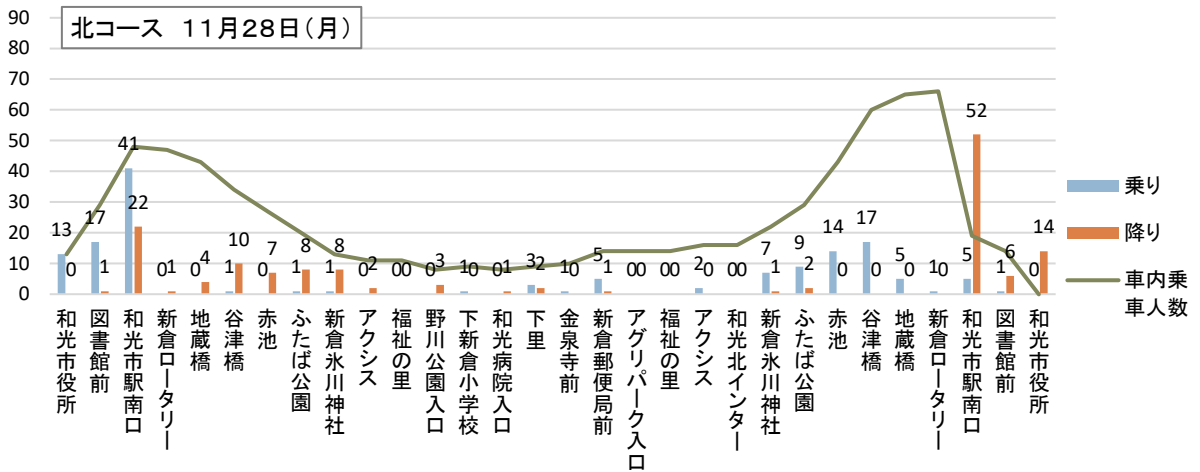
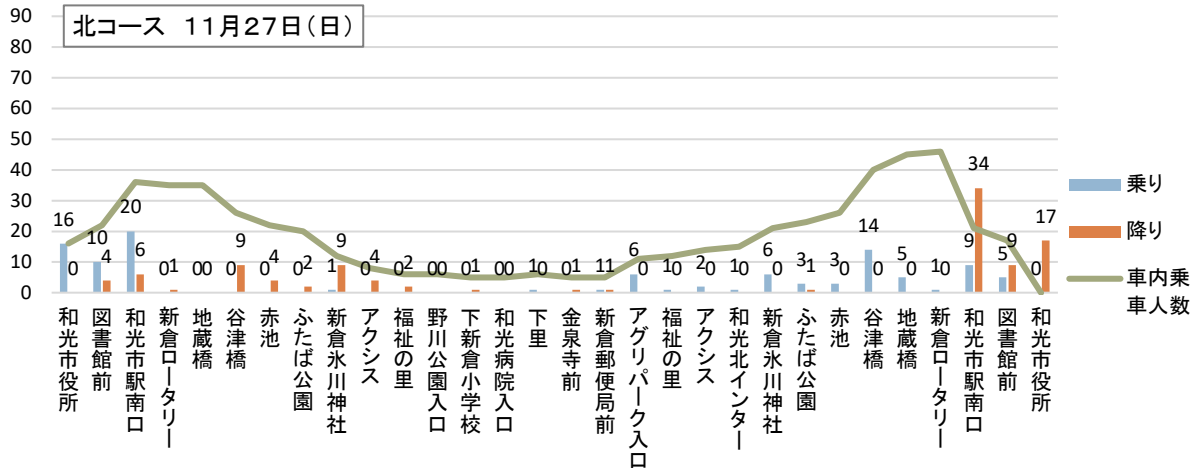
### ① 北コース

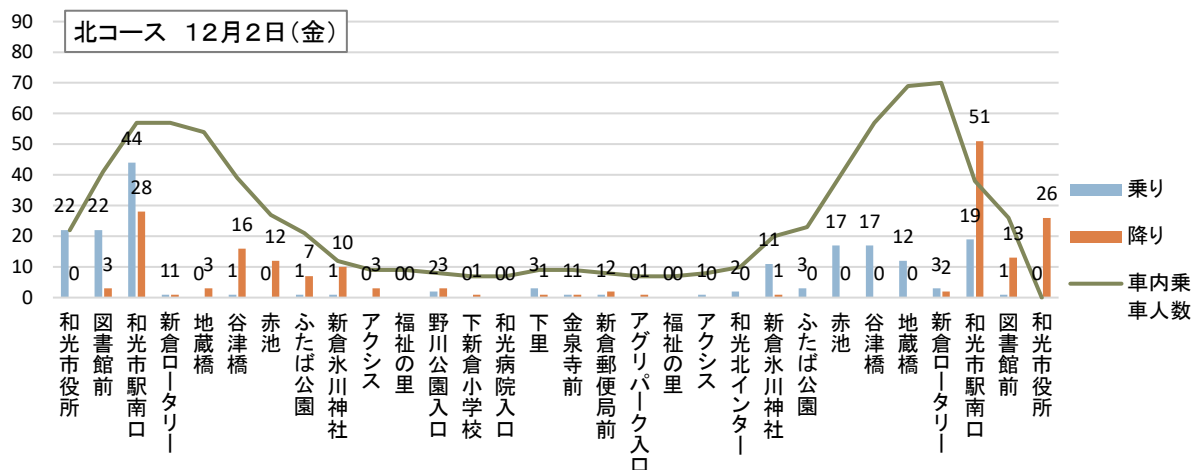
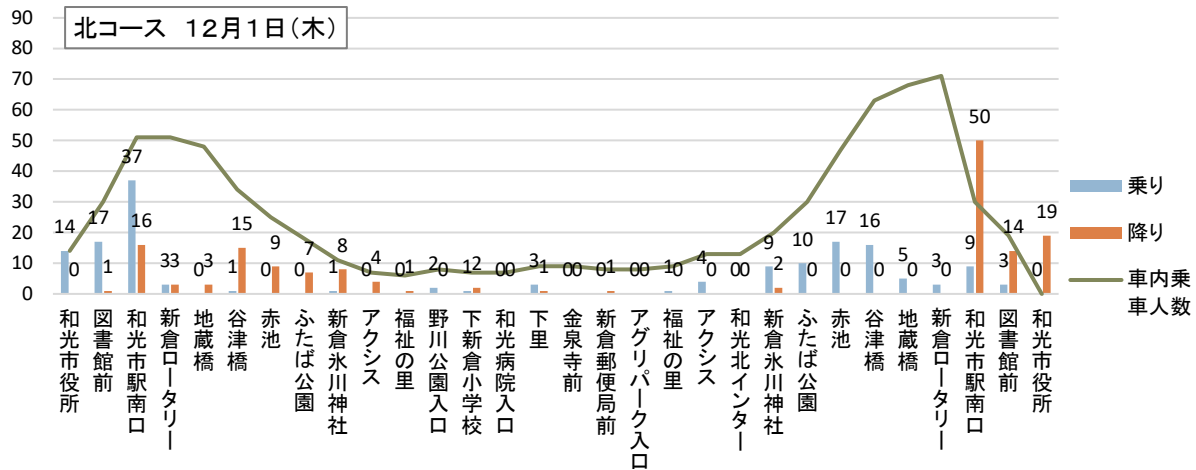
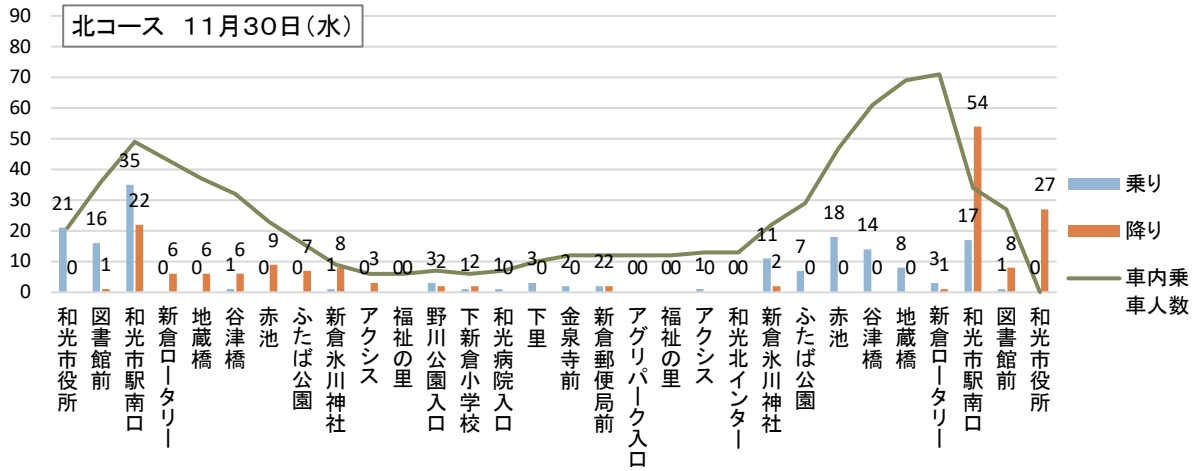
#### 【日別・総計バス停別グラフ】

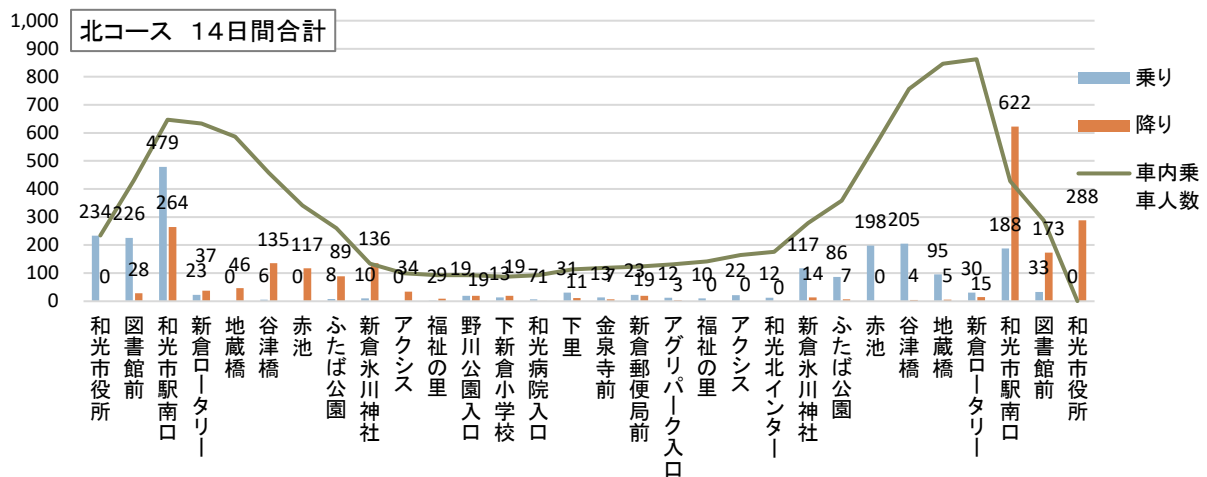
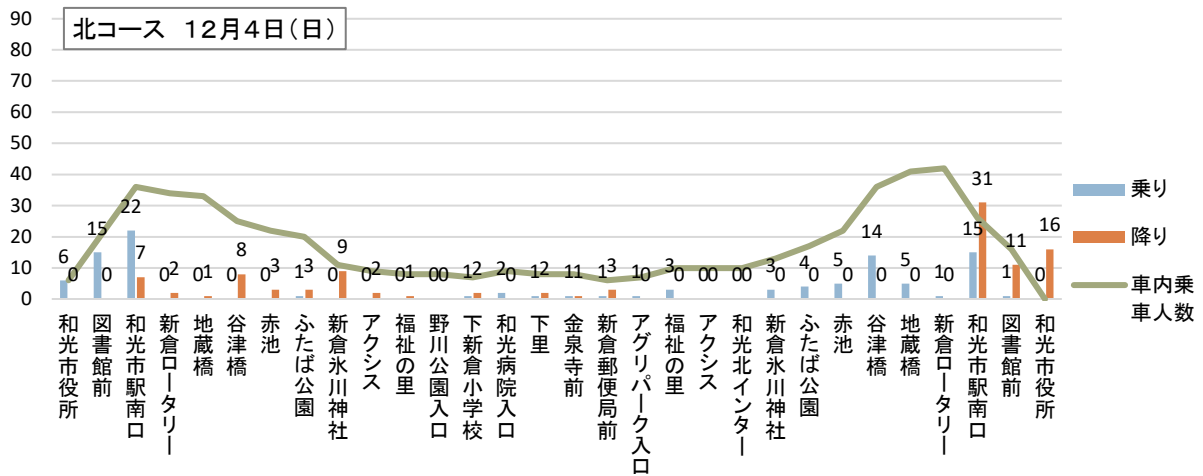
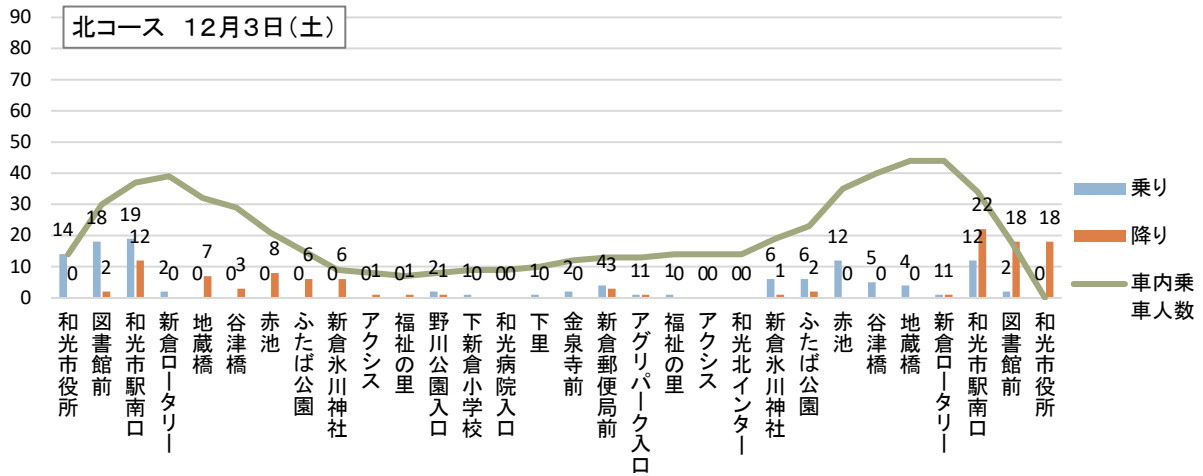
乗降ともに多いバス停は『和光市役所』、『図書館前』、『和光市駅南口』、『谷津橋』、『赤池』、『新倉氷川神社』である。『和光市役所～和光市駅南口』で乗車して『和光市駅南口～下新倉氷川神社』で降車、『下新倉氷川神社～和光市駅南口』で乗車して『和光市駅南口～和光市役所』で降車となっている。『和光病院入口』での乗降は少ない。







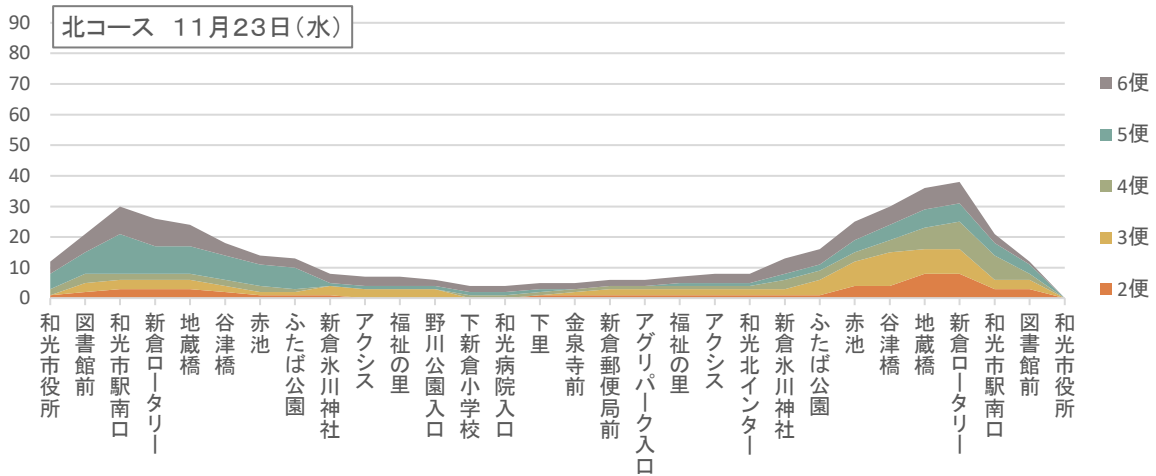
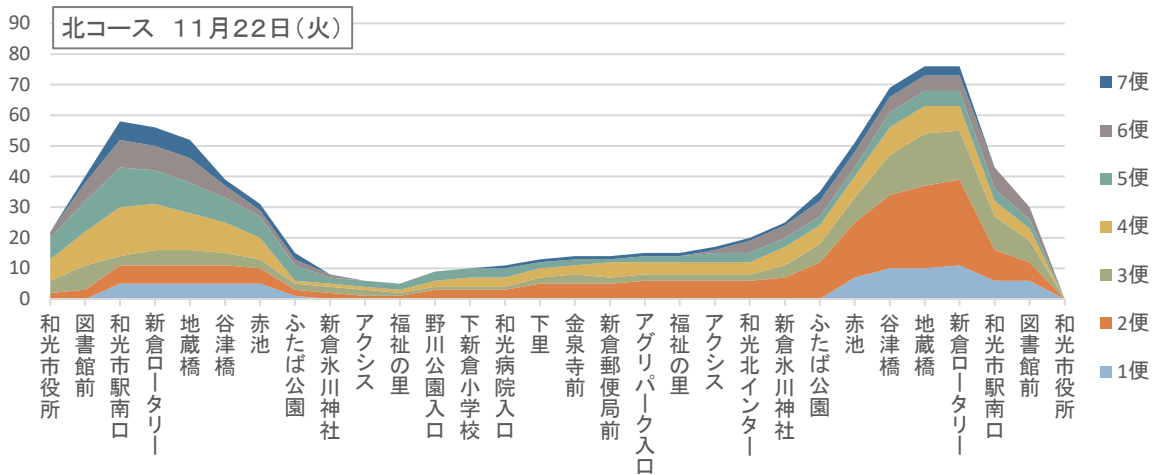
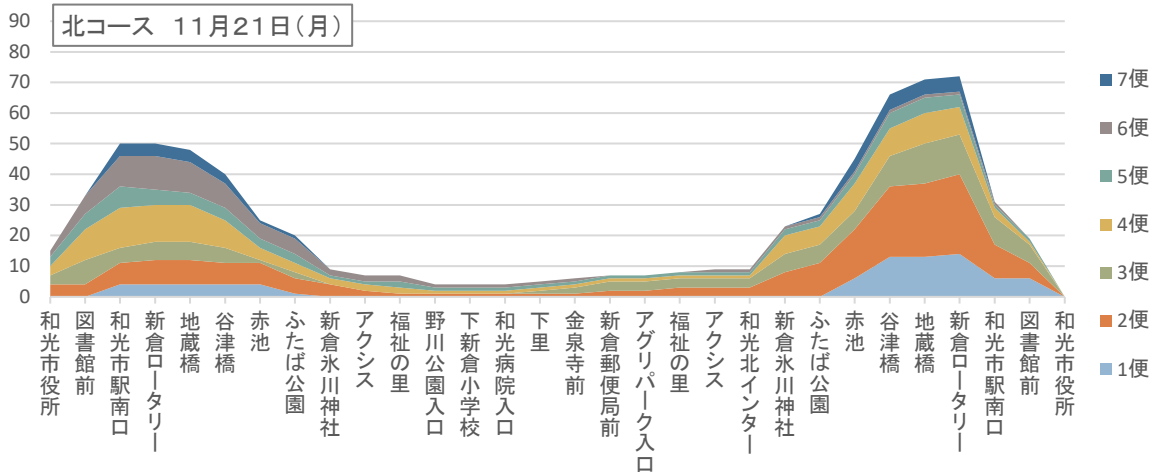


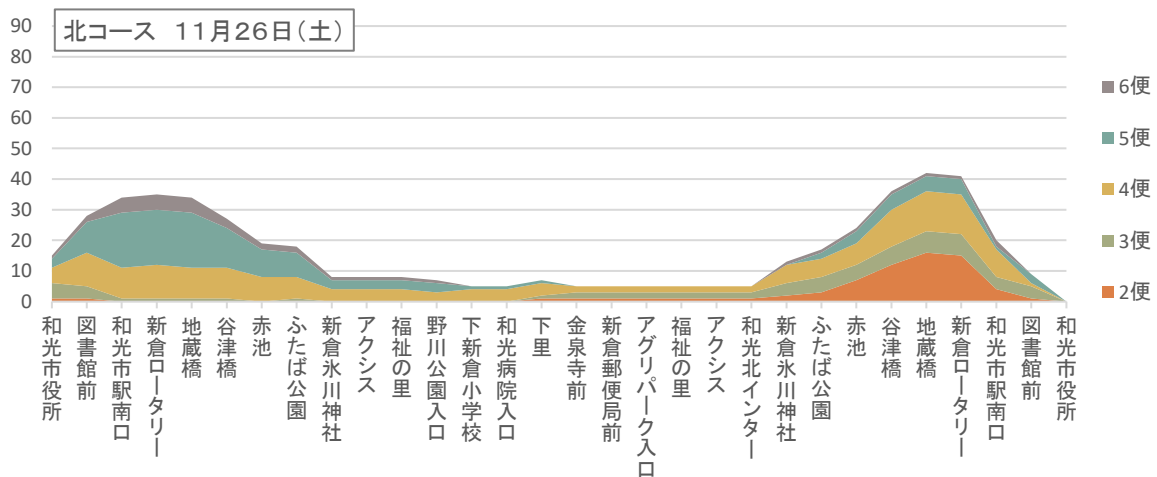
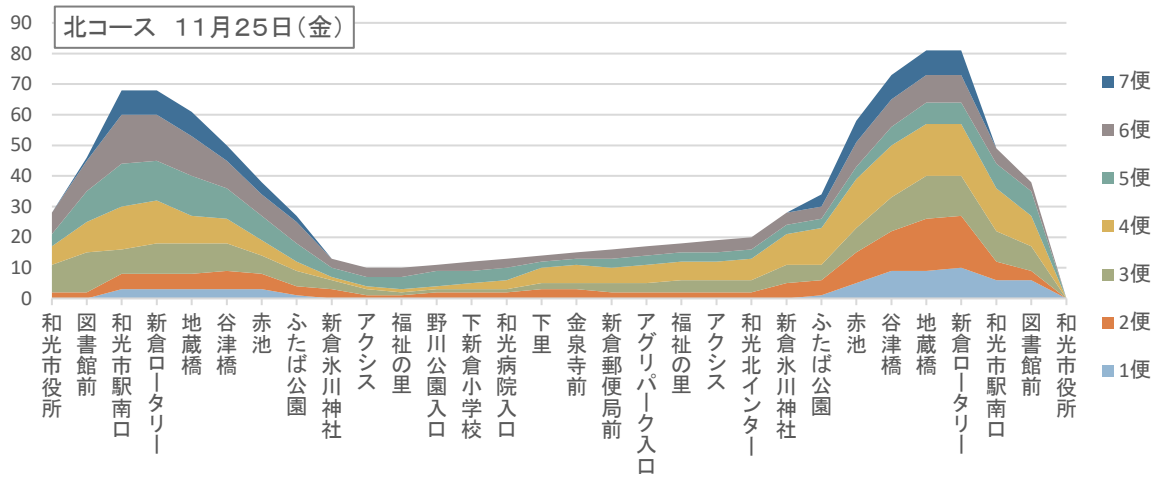
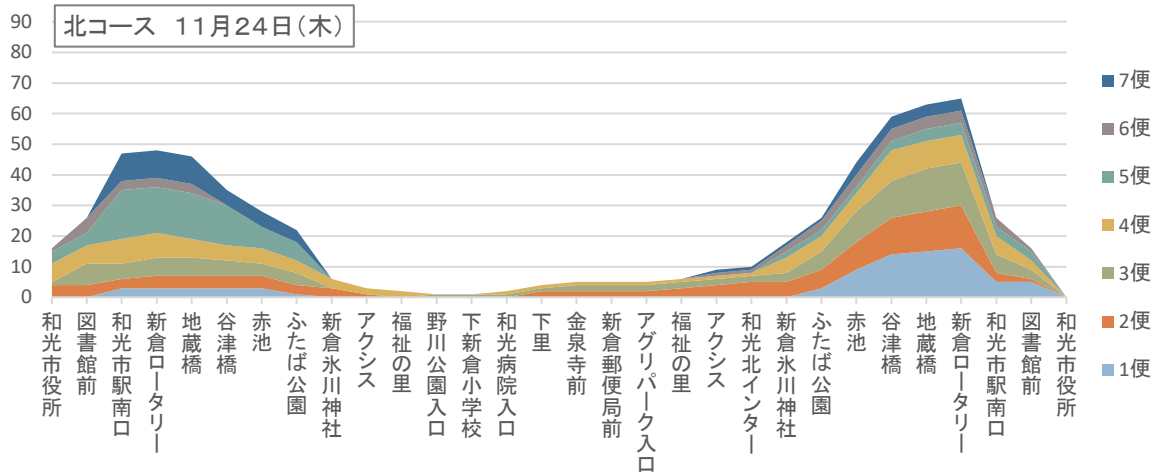


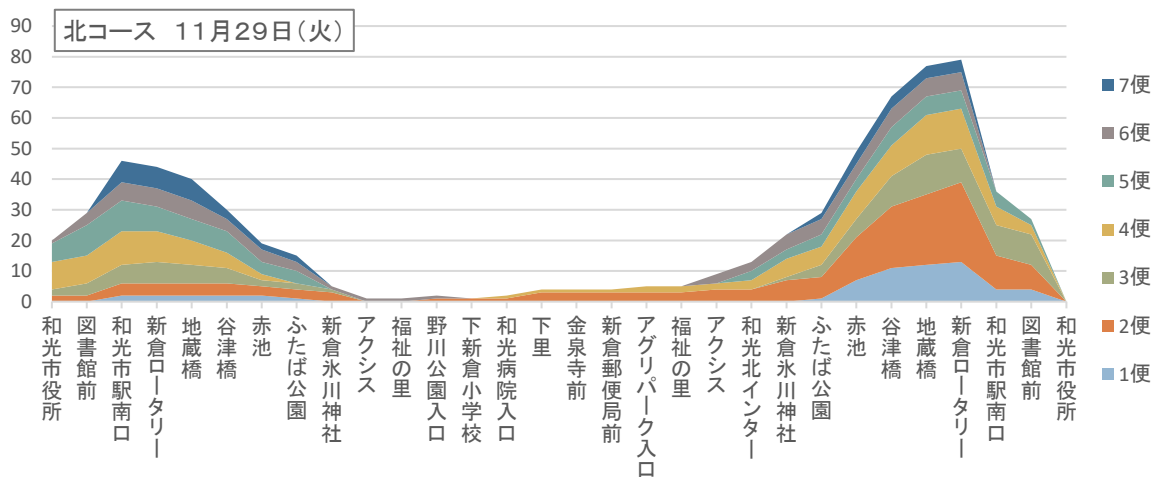
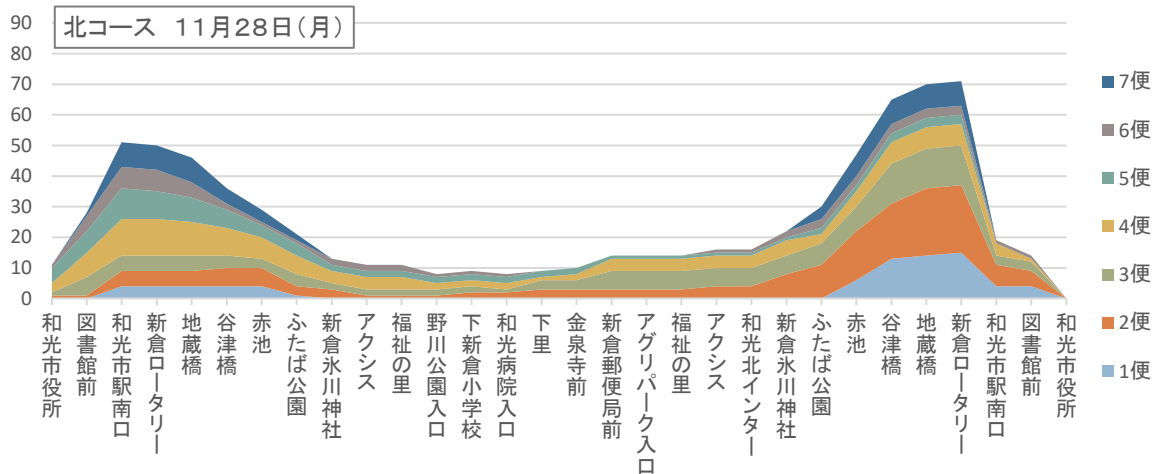
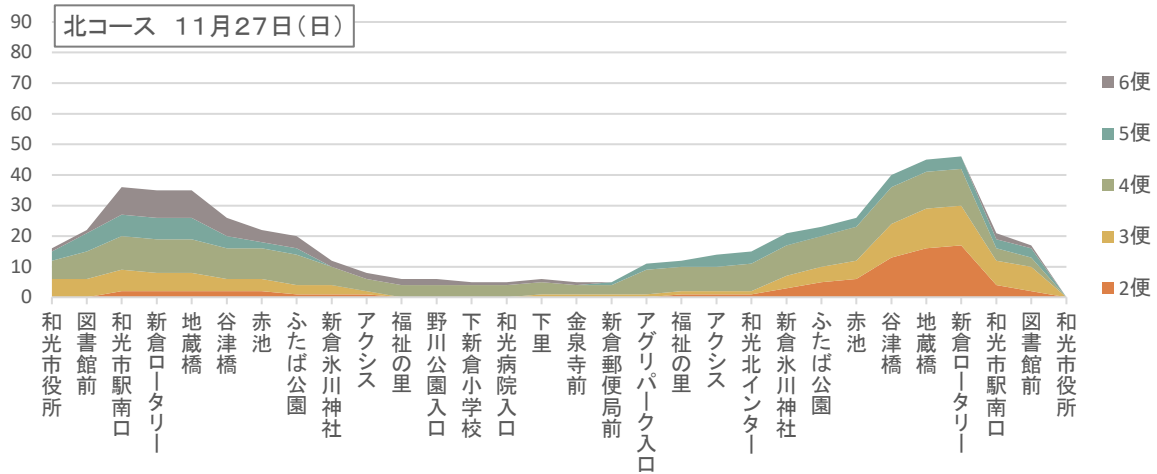
【日別・総計便数グラフ】

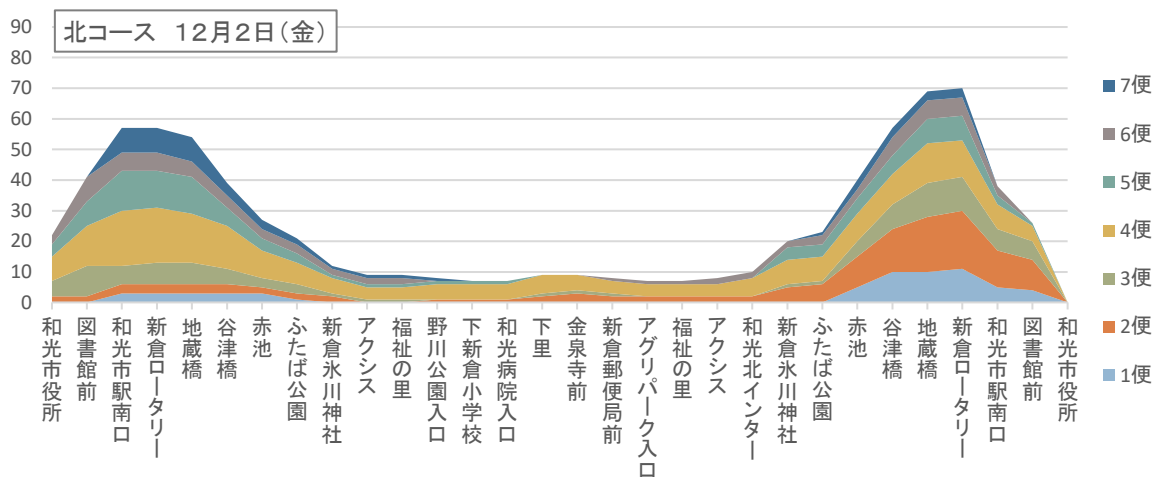
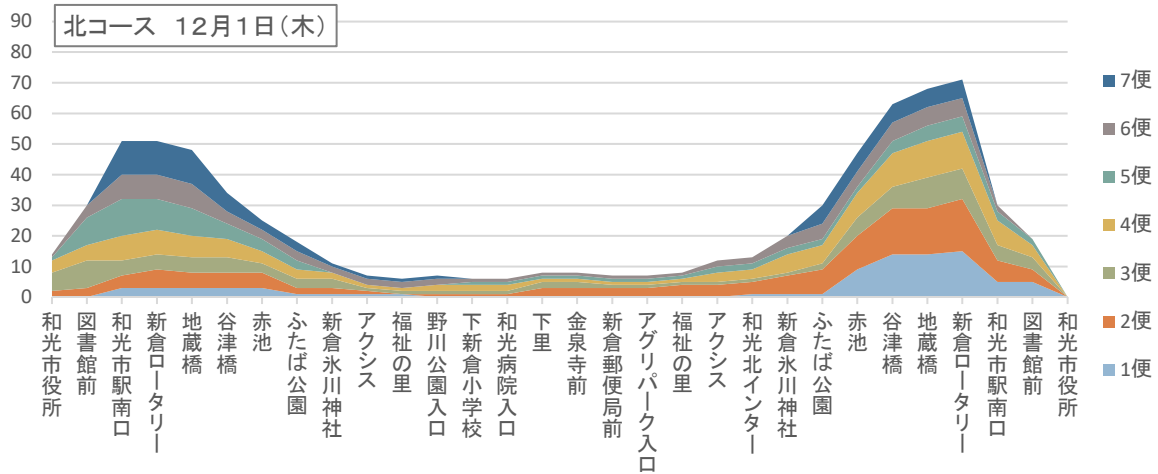
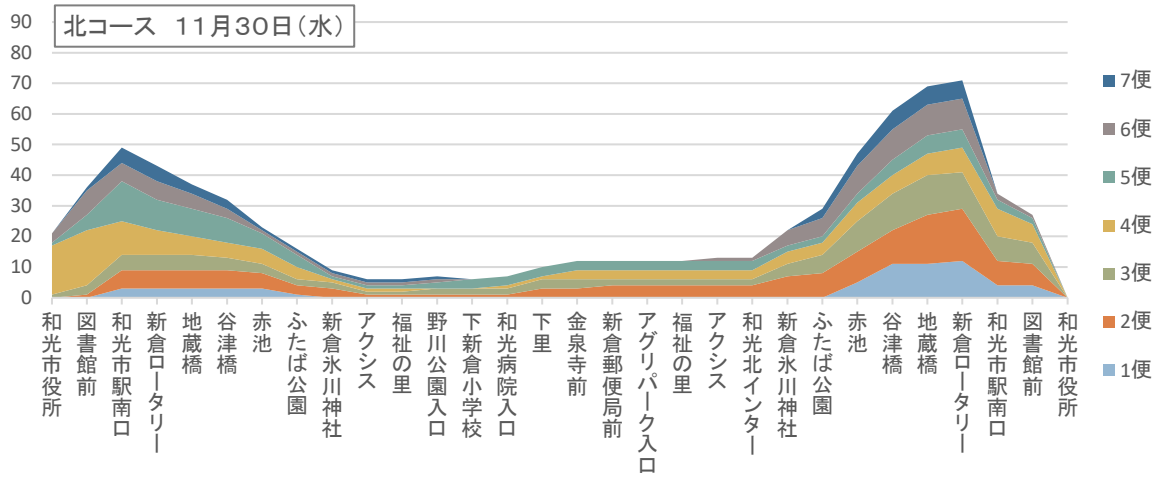
平日休日にかかわらず、ほとんどの便で『和光市役所～新倉氷川神社』と『和光北インター～和光市役所』の間に利用が限られている。

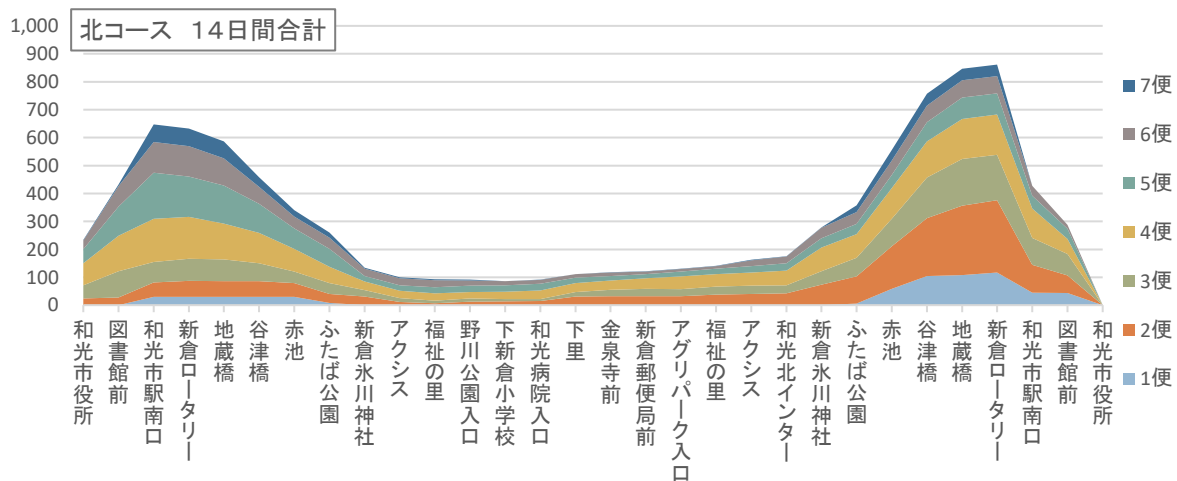
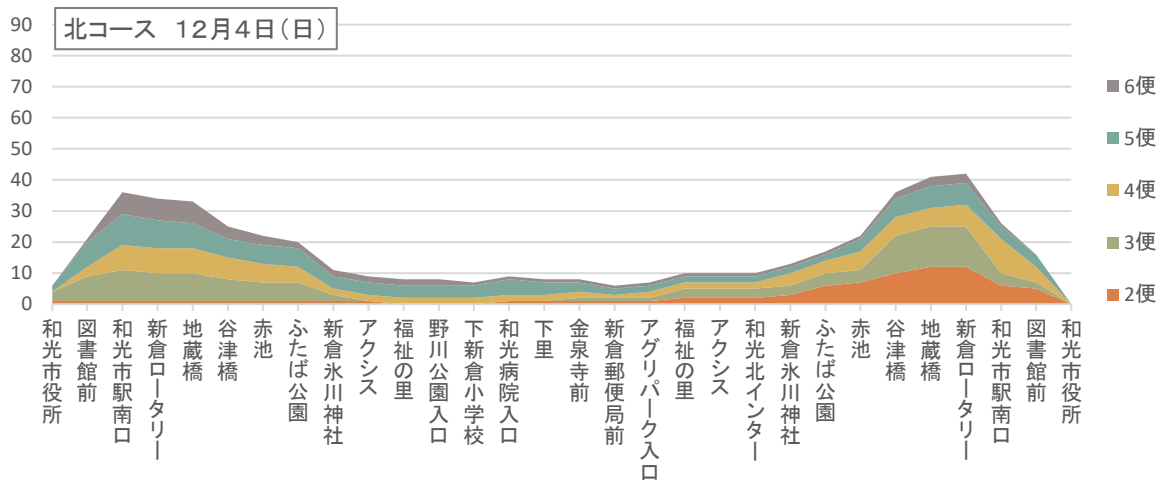
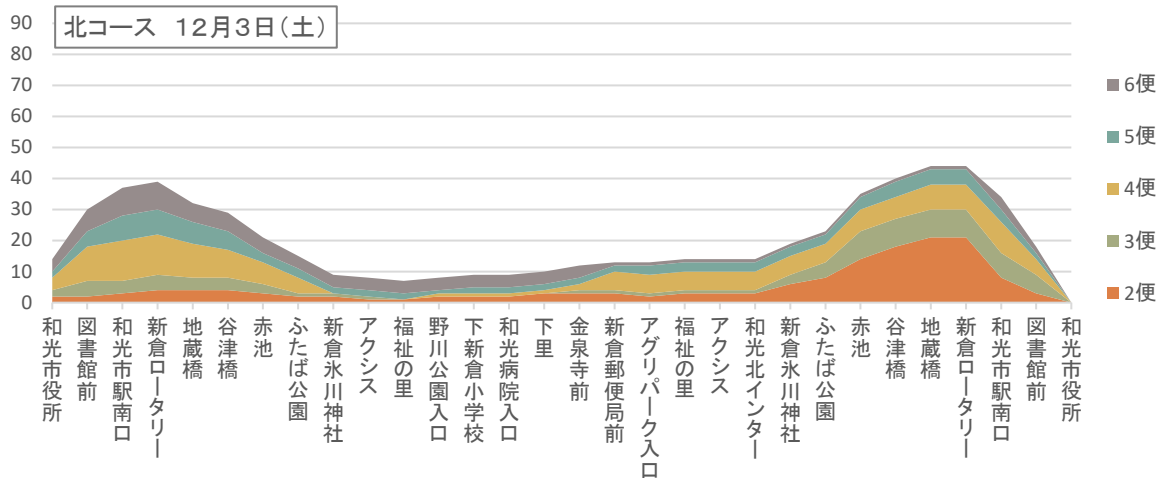
平日の7便、休日の6便の利用は他の便よりも少ない傾向にある。











【便別・バス停別 1日乗車人員】

11月21日(月)	1便				2便				3便				4便				5便				6便				7便				計						
	乗り	降り	車内乗車人数	計	乗り	降り	車内乗車人数	計	乗り	降り	車内乗車人数	計	乗り	降り	車内乗車人数	計	乗り	降り	車内乗車人数	計	乗り	降り	車内乗車人数	計	乗り	降り	車内乗車人数	計	乗り	降り	車内乗車人数	計	乗り	降り	車内乗車人数
和光市役所					4	0	4	4	3	0	3	3	3	0	3	3	3	0	3	3	2	0	2	2	0	0	0	0	15	0	15	15			
図書館前					0	0	4	0	5	0	8	5	8	1	10	9	2	0	5	2	4	0	6	4	0	0	0	0	19	1	33	20			
和光市駅南口	4	0	4	4	6	3	7	9	2	5	5	7	9	6	13	15	6	4	7	10	9	5	10	14	4	0	4	4	40	23	50	63			
新倉ロータリー	0	0	4	0	1	0	8	1	1	0	6	1	0	1	12	1	0	2	5	2	1	0	11	1	0	0	4	0	3	3	50	6			
地蔵橋	0	0	4	0	0	0	8	0	0	0	6	0	0	0	12	0	0	1	4	1	0	1	10	1	0	0	4	0	0	2	48	2			
谷津橋	0	0	4	0	0	1	7	1	0	1	5	1	0	3	9	3	0	0	4	0	0	2	8	2	0	1	3	1	0	8	40	8			
赤池	0	0	4	0	0	0	7	0	0	4	1	4	0	5	4	5	0	1	3	1	0	3	5	3	0	2	1	2	0	15	25	15			
ふたば公園	0	3	1	3	1	3	5	4	1	0	2	1	1	2	3	3	0	0	3	0	0	0	5	0	0	0	1	0	3	8	20	11			
新倉氷川神社	0	1	0	1	0	1	4	1	0	2	0	2	0	1	2	1	0	2	1	2	0	3	2	3	0	1	0	1	0	11	9	11			
アクセス	0	0	0	0	0	2	2	2	0	0	0	0	0	0	2	0	0	0	1	0	0	0	2	0	0	0	0	0	0	2	7	2			
福祉の里	0	0	0	0	0	1	1	1	0	0	0	0	0	0	2	0	1	0	2	1	0	0	2	0	0	0	0	0	1	1	7	2			
野川公園入口					0	0	1	0	0	0	0	0	0	1	1	1	0	1	1	1	0	1	1	1	0	0	0	0	0	3	4	3			
下新倉小学校					0	0	1	0	0	0	0	0	0	0	1	0	0	0	1	0	0	0	1	0	0	0	0	0	0	0	0	4	0		
和光病院入口					0	0	1	0	0	0	0	0	0	0	1	0	0	0	1	0	0	0	1	0	0	0	0	0	0	0	0	4	0		
下里					0	0	1	0	1	0	1	1	0	0	1	0	0	0	1	0	0	0	1	0	0	0	0	0	1	0	5	1			
金泉寺前					0	0	1	0	1	0	2	1	0	0	1	0	0	0	1	0	0	0	1	0	0	0	0	0	1	0	6	1			
新倉郵便局前					1	0	2	1	1	0	3	1	0	0	1	0	0	0	1	0	0	1	0	1	0	0	0	0	2	1	7	3			
アグリパーク入口					0	0	2	0	0	0	3	0	0	0	1	0	0	0	1	0	0	0	0	0	0	0	0	0	0	0	7	0			
福祉の里					1	0	3	1	0	0	3	0	0	0	1	0	0	0	1	0	0	0	0	0	0	0	0	0	1	0	8	1			
アクセス					0	0	3	0	0	0	3	0	0	0	1	0	0	0	1	0	1	0	1	1	0	0	0	0	1	0	9	1			
和光北インター	0	0	0	0	0	0	3	0	0	0	3	0	0	0	1	0	0	0	1	0	0	0	1	0	0	0	0	0	0	0	9	0			
新倉氷川神社	0	0	0	0	5	0	8	5	3	0	6	3	5	0	6	5	1	0	2	1	0	0	1	0	0	0	0	0	14	0	23	14			
ふたば公園	0	0	0	0	3	0	11	3	0	0	6	0	0	0	6	0	0	0	2	0	0	0	1	0	1	0	1	1	4	0	27	4			
赤池	6	0	6	6	5	0	16	5	0	0	6	0	3	0	9	3	1	0	3	1	0	0	1	0	3	0	4	3	18	0	45	18			
谷津橋	7	0	13	7	7	0	23	7	4	0	10	4	0	0	9	0	2	0	5	2	0	0	1	0	1	0	5	1	21	0	66	21			
地蔵橋	0	0	13	0	1	0	24	1	3	0	13	3	1	0	10	1	0	0	5	0	0	0	1	0	0	0	5	0	5	0	71	5			
新倉ロータリー	1	0	14	1	2	0	26	2	0	0	13	0	0	1	9	1	0	1	4	1	0	0	1	0	0	0	5	0	3	2	72	5			
和光市駅南口	3	11	6	14	0	15	11	15	4	8	9	12	2	8	3	10	1	4	1	5	1	1	1	2	0	5	0	5	11	52	31	63			
図書館前	0	0	6	0	0	6	5	6	0	3	6	3	0	2	1	2	1	1	1	2	0	1	0	1							1	13	19	14	
和光市役所	0	6	0	6	0	5	0	5	0	6	0	6	0	1	0	1	0	1	0	1	0	0	0	0							0	19	0	19	

※各便の計：乗降の合計数

11月22日(火)	1便				2便				3便				4便				5便				6便				7便				計						
	乗り	降り	車内乗車人数	計	乗り	降り	車内乗車人数	計	乗り	降り	車内乗車人数	計	乗り	降り	車内乗車人数	計	乗り	降り	車内乗車人数	計	乗り	降り	車内乗車人数	計	乗り	降り	車内乗車人数	計	乗り	降り	車内乗車人数	計	乗り	降り	車内乗車人数
和光市役所					2	0	2	2	4	0	4	4	7	0	7	7	7	0	7	7	2	0	2	2	0	0	0	0	22	0	22	22			
図書館前					1	0	3	1	5	1	8	6	5	1	11	6	3	0	10	3	4	0	6	4	2	0	2	2	20	2	40	22			
和光市駅南口	5	0	5	5	6	3	6	9	2	7	3	9	14	9	16	23	10	7	13	17	7	4	9	11	5	1	6	6	49	31	58	80			
新倉ロータリー	0	0	5	0	0	0	6	0	2	0	5	2	1	2	15	3	0	2	11	2	0	1	8	1	0	0	6	0	3	5	56	8			
地蔵橋	0	0	5	0	0	0	6	0	0	0	5	0	0	3	12	3	0	1	10	1	0	0	8	0	0	0	6	0	0	4	52	4			
谷津橋	0	0	5	0	0	0	6	0	0	1	4	1	0	2	10	2	0	2	8	2	0	4	4	4	0	4	2	4	0	13	39	13			
赤池	0	0	5	0	0	1	5	1	0	1	3	1	0	3	7	3	0	1	7	1	0	2	2	2	0	0	2	0	0	8	31	8			
ふたば公園	0	4	1	4	0	3	2	3	0	1	2	1	0	6	1	6	0	2	5	2	0	0	2	0	0	0	2	0	0	16	15	16			
新倉水川神社	0	1	0	1	0	0	2	0	0	0	2	0	0	0	1	0	0	3	2	3	0	1	1	1	0	2	0	2	0	7	8	7			
アクセス	0	0	0	0	0	1	1	1	0	0	2	0	0	0	1	0	0	0	2	0	0	1	0	1	0	0	0	0	0	2	6	2			
福祉の里	0	0	0	0	0	0	1	0	0	1	1	1	0	0	1	0	0	0	2	0	0	0	0	0	0	0	0	0	0	1	5	1			
野川公園入口					3	1	3	4	0	0	1	0	1	0	2	1	1	0	3	1	0	0	0	0	0	0	0	0	5	1	9	6			
下新倉小学校					0	0	3	0	0	0	1	0	1	0	3	1	0	0	3	0	0	0	0	0	0	0	0	0	1	0	10	1			
和光病院入口					0	0	3	0	0	0	1	0	0	0	3	0	0	0	3	0	0	0	0	0	1	0	1	1	1	0	11	1			
下里					2	0	5	2	1	0	2	1	1	1	3	2	0	1	2	1	0	0	0	0	0	0	1	0	4	2	13	6			
金泉寺前					0	0	5	0	1	0	3	1	0	0	3	0	0	0	2	0	0	0	0	0	0	0	1	0	1	0	14	1			
新倉郵便局前					1	1	5	2	0	1	2	1	2	0	5	2	0	1	1	1	0	0	0	0	0	0	1	0	3	3	14	6			
アグリパーク入口					1	0	6	1	0	0	2	0	0	1	4	1	1	0	2	1	0	0	0	0	0	0	1	0	2	1	15	3			
福祉の里					0	0	6	0	0	0	2	0	0	0	4	0	0	0	2	0	0	0	0	0	0	0	1	0	0	0	15	0			
アクセス					0	0	6	0	0	0	2	0	0	0	4	0	1	0	3	1	1	0	1	1	0	0	1	0	2	0	17	2			
和光北インター	0	0	0	0	0	0	6	0	0	0	2	0	0	0	4	0	0	0	3	0	3	0	4	3	0	0	1	0	3	0	20	3			
新倉水川神社	0	0	0	0	2	1	7	3	2	0	4	2	2	0	6	2	0	0	3	0	0	0	4	0	0	0	1	0	6	1	25	7			
ふたば公園	0	0	0	0	5	0	12	5	2	0	6	2	0	0	6	0	1	1	3	2	1	0	5	1	2	0	3	2	11	1	35	12			
赤池	7	0	7	7	6	0	18	6	2	0	8	2	1	0	7	1	0	0	3	0	0	0	5	0	0	0	3	0	16	0	51	16			
谷津橋	3	0	10	3	6	0	24	6	5	0	13	5	2	0	9	2	2	0	5	2	0	0	5	0	0	0	3	0	18	0	69	18			
地蔵橋	0	0	10	0	3	0	27	3	4	0	17	4	0	0	9	0	0	0	5	0	0	0	5	0	0	0	3	0	7	0	76	7			
新倉ロータリー	1	0	11	1	2	1	28	3	0	1	16	1	0	1	8	1	0	0	5	0	0	0	5	0	0	0	3	0	3	3	76	6			
和光市駅南口	3	8	6	11	2	20	10	22	8	13	11	21	1	4	5	5	2	3	4	5	7	5	7	12	0	3	0	3	23	56	43	79			
図書館前	0	0	6	0	0	4	6	4	1	5	7	6	2	3	4	5	0	1	3	1	0	3	4	3					3	16	30	19			
和光市役所	0	6	0	6	0	6	0	6	0	7	0	7	0	4	0	4	0	3	0	3	0	4	0	4					0	30	0	30			

※各便の計：乗降の合計数

11月23日(水)	2便				3便				4便				5便				6便				計			
	乗り	降り	車内乗車人数	計	乗り	降り	車内乗車人数	計	乗り	降り	車内乗車人数	計	乗り	降り	車内乗車人数	計	乗り	降り	車内乗車人数	計	乗り	降り	車内乗車人数	計
和光市役所	1	0	1	1	0	0	0	0	2	0	2	2	5	0	5	5	4	0	4	4	12	0	12	12
図書館前	1	0	2	1	3	0	3	3	1	0	3	1	2	0	7	2	3	1	6	4	10	1	21	11
和光市駅南口	3	2	3	5	3	3	3	6	2	3	2	5	7	1	13	8	6	3	9	9	21	12	30	33
新倉ロータリー	0	0	3	0	0	0	3	0	0	0	2	0	0	4	9	4	0	0	9	0	0	4	26	4
地藏橋	0	0	3	0	0	0	3	0	0	0	2	0	0	0	9	0	0	2	7	2	0	2	24	2
谷津橋	0	1	2	1	0	1	2	1	0	0	2	0	0	1	8	1	0	3	4	3	0	6	18	6
赤池	0	1	1	1	0	1	1	1	0	0	2	0	0	1	7	1	0	1	3	1	0	4	14	4
ふたば公園	0	0	1	0	0	0	1	0	0	1	1	1	0	0	7	0	0	0	3	0	0	1	13	1
新倉氷川神社	0	0	1	0	3	1	3	4	0	1	0	1	0	6	1	6	0	0	3	0	3	8	8	11
アクシス	0	1	0	1	0	0	3	0	0	0	0	0	0	0	1	0	0	0	3	0	0	1	7	1
福祉の里	0	0	0	0	0	0	3	0	0	0	0	0	0	0	1	0	0	0	3	0	0	0	7	0
野川公園入口	0	0	0	0	0	0	3	0	0	0	0	0	0	0	1	0	0	1	2	1	0	1	6	1
下新倉小学校	0	0	0	0	0	3	0	3	1	0	1	1	0	0	1	0	2	2	2	4	3	5	4	8
和光病院入口	0	0	0	0	0	0	0	0	0	0	1	0	0	0	1	0	0	0	2	0	0	0	4	0
下里	1	0	1	1	0	0	0	0	0	0	1	0	0	0	1	0	0	0	2	0	1	0	5	1
金泉寺前	0	0	1	0	1	0	1	1	0	0	1	0	0	1	0	1	0	0	2	0	1	1	5	2
新倉郵便局前	0	0	1	0	1	0	2	1	0	0	1	0	0	0	0	0	0	0	2	0	1	0	6	1
アグリパーク入口	0	0	1	0	0	0	2	0	0	0	1	0	0	0	0	0	0	0	2	0	0	0	6	0
福祉の里	0	0	1	0	0	0	2	0	0	0	1	0	1	0	1	1	0	0	2	0	1	0	7	1
アクシス	0	0	1	0	0	0	2	0	0	0	1	0	0	0	1	0	1	0	3	1	1	0	8	1
和光北インター	0	0	1	0	0	0	2	0	0	0	1	0	0	0	1	0	0	0	3	0	0	0	8	0
新倉氷川神社	1	1	1	2	0	0	2	0	2	0	3	2	1	0	2	1	2	0	5	2	6	1	13	7
ふたば公園	0	0	1	0	3	0	5	3	0	0	3	0	0	0	2	0	0	0	5	0	3	0	16	3
赤池	3	0	4	3	3	0	8	3	0	0	3	0	2	0	4	2	1	0	6	1	9	0	25	9
谷津橋	0	0	4	0	3	0	11	3	1	0	4	1	1	0	5	1	0	0	6	0	5	0	30	5
地藏橋	4	0	8	4	0	3	8	3	3	0	7	3	1	0	6	1	1	0	7	1	9	3	36	12
新倉ロータリー	1	1	8	2	0	0	8	0	2	0	9	2	0	0	6	0	0	0	7	0	3	1	38	4
和光市駅南口	1	6	3	7	2	7	3	9	5	6	8	11	2	4	4	6	2	6	3	8	12	29	21	41
図書館前	0	0	3	0	0	0	3	0	0	6	2	6	1	2	3	3	0	2	1	2	1	10	12	11
和光市役所	0	3	0	3	0	3	0	3	0	2	0	2	0	3	0	3	0	1	0	1	0	12	0	12

※各便の計：乗降の合計数

11月24日(木)	1便				2便				3便				4便				5便				6便				7便				計							
	乗り	降り	車内乗車人数	計	乗り	降り	車内乗車人数	計	乗り	降り	車内乗車人数	計	乗り	降り	車内乗車人数	計	乗り	降り	車内乗車人数	計	乗り	降り	車内乗車人数	計	乗り	降り	車内乗車人数	計	乗り	降り	車内乗車人数	計	乗り	降り	車内乗車人数	計
和光市役所					4	0	4	4	1	0	1	1	6	0	6	6	4	0	4	4	1	0	1	1	0	0	0	0	16	0	16	16				
図書館前					0	0	4	0	6	0	7	6	3	3	6	6	1	1	4	2	4	0	5	4	0	0	0	0	14	4	26	18				
和光市駅南口	3	0	3	3	3	4	3	7	4	6	5	10	6	4	8	10	14	2	16	16	3	5	3	8	9	0	9	9	42	21	47	63				
新倉ロータリー	0	0	3	0	1	0	4	1	1	0	6	1	0	0	8	0	2	3	15	5	0	0	3	0	0	0	9	0	4	3	48	7				
地蔵橋	0	0	3	0	0	0	4	0	0	0	6	0	0	2	6	2	0	0	15	0	0	0	3	0	0	0	9	0	0	2	46	2				
谷津橋	0	0	3	0	0	0	4	0	0	1	5	1	0	1	5	1	1	3	13	4	0	3	0	3	0	4	5	4	1	12	35	13				
赤池	0	0	3	0	0	0	4	0	0	1	4	1	0	0	5	0	0	6	7	6	0	0	0	0	0	0	5	0	0	7	28	7				
ふたば公園	0	2	1	2	0	1	3	1	0	0	4	0	0	1	4	1	0	1	6	1	0	0	0	0	0	1	4	1	0	6	22	6				
新倉水川神社	0	1	0	1	0	0	3	0	0	4	0	4	0	1	3	1	0	6	0	6	0	0	0	0	0	4	0	4	0	16	6	16				
アクセス	0	0	0	0	0	2	1	2	0	0	0	0	0	1	2	1	0	0	0	0	0	0	0	0	0	0	0	0	0	3	3	3				
福祉の里	0	0	0	0	0	1	0	1	0	0	0	0	0	0	2	0	0	0	0	0	0	0	0	0	0	0	0	0	0	1	2	1				
野川公園入口					0	0	0	0	1	0	1	1	0	2	0	2	0	0	0	0	0	0	0	0	0	0	0	0	1	2	1	3				
下新倉小学校					0	0	0	0	0	0	1	0	0	0	0	0	0	0	0	0	0	0	0	0	0	0	0	0	0	0	1	0				
和光病院入口					0	0	0	0	0	0	1	0	1	0	1	1	0	0	0	0	0	0	0	0	0	0	0	0	1	0	2	1				
下里					2	0	2	2	0	0	1	0	0	0	1	0	0	0	0	0	0	0	0	0	0	0	0	0	2	0	4	2				
金泉寺前					0	0	2	0	1	0	2	1	0	0	1	0	0	0	0	0	0	0	0	0	0	0	0	0	1	0	5	1				
新倉郵便局前					0	0	2	0	0	0	2	0	0	0	1	0	0	0	0	0	0	0	0	0	0	0	0	0	0	0	5	0				
アグリパーク入口					0	0	2	0	0	0	2	0	0	0	1	0	0	0	0	0	0	0	0	0	0	0	0	0	0	0	5	0				
福祉の里					1	0	3	1	0	0	2	0	0	0	1	0	0	0	0	0	0	0	0	0	0	0	0	0	1	0	6	1				
アクセス					1	0	4	1	0	0	2	0	0	0	1	0	0	0	0	0	1	0	1	1	1	0	1	1	3	0	9	3				
和光北インター	0	0	0	0	1	0	5	1	0	0	2	0	0	0	1	0	0	0	0	0	0	0	1	0	0	0	1	0	1	0	10	1				
新倉水川神社	0	0	0	0	1	1	5	2	1	0	3	1	4	0	5	4	2	0	2	2	1	0	2	1	0	0	1	0	9	1	18	10				
ふたば公園	3	0	3	3	1	0	6	1	3	0	6	3	0	0	5	0	0	0	2	0	1	0	3	1	0	0	1	0	8	0	26	8				
赤池	6	0	9	6	3	0	9	3	4	0	10	4	1	0	6	1	0	0	2	0	1	0	4	1	3	0	4	3	18	0	44	18				
谷津橋	5	0	14	5	3	0	12	3	5	3	12	8	4	0	10	4	2	1	3	3	0	0	4	0	0	4	0	19	4	59	23					
地蔵橋	1	0	15	1	1	0	13	1	3	1	14	4	0	1	9	1	1	0	4	1	0	0	4	0	0	4	0	6	2	63	8					
新倉ロータリー	1	0	16	1	1	0	14	1	0	0	14	0	0	0	9	0	0	0	4	0	0	0	4	0	0	4	0	2	0	65	2					
和光市駅南口	2	13	5	15	0	11	3	11	2	10	6	12	4	7	6	11	3	4	3	7	3	4	3	7	0	4	0	4	14	53	26	67				
図書館前	0	0	5	0	0	2	1	2	1	4	3	5	0	3	3	3	1	1	3	2	0	2	1	2					2	12	16	14				
和光市役所	0	5	0	5	0	1	0	1	0	3	0	3	0	3	0	3	0	3	0	3	0	1	0	1					0	16	0	16				

※各便の計：乗降の合計数

11月25日(金)	1便				2便				3便				4便				5便				6便				7便				計						
	乗り	降り	車内乗車人数	計	乗り	降り	車内乗車人数	計	乗り	降り	車内乗車人数	計	乗り	降り	車内乗車人数	計	乗り	降り	車内乗車人数	計	乗り	降り	車内乗車人数	計	乗り	降り	車内乗車人数	計	乗り	降り	車内乗車人数	計	乗り	降り	車内乗車人数
和光市役所					2	0	2	2	9	0	9	9	6	0	6	6	4	0	4	4	7	0	7	7	0	0	0	0	28	0	28	28			
図書館前					0	0	2	0	6	2	13	8	5	1	10	6	6	0	10	6	4	1	10	5	1	0	1	1	22	4	46	26			
和光市駅南口	3	0	3	3	5	2	5	7	6	11	8	17	11	7	14	18	10	6	14	16	10	4	16	14	7	0	8	7	52	30	68	82			
新倉ロータリー	0	0	3	0	0	0	5	0	2	0	10	2	0	0	14	0	0	1	13	1	0	1	15	1	0	0	8	0	2	2	68	4			
地蔵橋	0	0	3	0	0	0	5	0	0	0	10	0	0	5	9	5	0	0	13	0	0	2	13	2	0	0	8	0	0	7	61	7			
谷津橋	0	0	3	0	1	0	6	1	0	1	9	1	0	1	8	1	0	3	10	3	0	4	9	4	0	3	5	3	1	12	50	13			
赤池	0	0	3	0	0	1	5	1	0	3	6	3	0	3	5	3	0	2	8	2	0	2	7	2	0	1	4	1	0	12	38	12			
ふたば公園	0	2	1	2	0	2	3	2	1	2	5	3	0	2	3	2	0	2	6	2	0	0	7	0	0	2	2	2	1	12	27	13			
新倉水川神社	0	1	0	1	0	0	3	0	0	2	3	2	0	2	1	2	0	3	3	3	1	5	3	6	0	2	0	2	1	15	13	16			
アクセス	0	0	0	0	0	2	1	2	0	1	2	1	0	0	1	0	0	0	3	0	0	0	3	0	0	0	0	0	0	3	10	3			
福祉の里	0	0	0	0	0	0	1	0	0	1	1	1	0	0	1	0	1	0	4	1	0	0	3	0	0	0	0	0	1	1	10	2			
野川公園入口					2	1	2	3	0	0	1	0	0	0	1	0	1	0	5	1	0	1	2	1	0	0	0	0	3	2	11	5			
下新倉小学校					0	0	2	0	0	0	1	0	1	0	2	1	0	1	4	1	2	1	3	3	0	0	0	0	3	2	12	5			
和光病院入口					0	0	2	0	0	0	1	0	1	0	3	1	0	0	4	0	0	0	3	0	0	0	0	0	1	0	13	1			
下里					1	0	3	1	1	0	2	1	2	0	5	2	0	2	2	2	0	1	2	1	0	0	0	0	4	3	14	7			
金泉寺前					0	0	3	0	0	0	2	0	1	0	6	1	0	0	2	0	0	0	2	0	0	0	0	0	1	0	15	1			
新倉郵便局前					0	1	2	1	1	0	3	1	0	1	5	1	1	0	3	1	1	0	3	1	0	0	0	0	3	2	16	5			
アグリパーク入口					0	0	2	0	0	0	3	0	1	0	6	1	0	0	3	0	0	0	3	0	0	0	0	0	1	0	17	1			
福祉の里					0	0	2	0	1	0	4	1	0	0	6	0	0	0	3	0	0	0	3	0	0	0	0	0	1	0	18	1			
アクセス					0	0	2	0	0	0	4	0	0	0	6	0	0	0	3	0	1	0	4	1	0	0	0	0	1	0	19	1			
和光北インター	0	0	0	0	0	0	2	0	0	0	4	0	1	0	7	1	0	0	3	0	0	0	4	0	0	0	0	0	1	0	20	1			
新倉水川神社	0	0	0	0	4	1	5	5	2	0	6	2	3	0	10	3	1	1	3	2	0	0	4	0	0	0	0	10	2	28	12				
ふたば公園	1	0	1	1	0	0	5	0	0	1	5	1	2	0	12	2	0	0	3	0	0	0	4	0	4	0	4	4	7	1	34	8			
赤池	4	0	5	4	5	0	10	5	3	0	8	3	4	0	16	4	1	0	4	1	4	0	8	4	3	0	7	3	24	0	58	24			
谷津橋	4	0	9	4	3	0	13	3	3	0	11	3	1	0	17	1	2	0	6	2	1	0	9	1	1	0	8	1	15	0	73	15			
地蔵橋	0	0	9	0	4	0	17	4	3	0	14	3	0	0	17	0	1	0	7	1	0	0	9	0	0	0	8	0	8	0	81	8			
新倉ロータリー	1	0	10	1	0	0	17	0	0	1	13	1	0	0	17	0	0	0	7	0	0	0	9	0	0	0	8	0	1	1	81	2			
和光市駅南口	3	7	6	10	0	11	6	11	6	9	10	15	7	10	14	17	4	3	8	7	2	6	5	8	0	8	0	8	22	54	49	76			
図書館前	0	0	6	0	0	3	3	3	2	4	8	6	1	5	10	6	1	1	8	2	0	2	3	2					4	15	38	19			
和光市役所	0	6	0	6	0	3	0	3	0	8	0	8	0	10	0	10	0	8	0	8	0	3	0	3					0	38	0	38			

※各便の計：乗降の合計数

11月26日(土)	2便				3便				4便				5便				6便				計			
	乗り	降り	車内乗 車人数	計	乗り	降り	車内乗 車人数	計	乗り	降り	車内乗 車人数	計	乗り	降り	車内乗 車人数	計	乗り	降り	車内乗 車人数	計	乗り	降り	車内乗 車人数	計
和光市役所	1	0	1	1	5	0	5	5	5	0	5	5	3	0	3	3	1	0	1	1	15	0	15	15
図書館前	0	0	1	0	1	2	4	3	6	0	11	6	8	1	10	9	1	0	2	1	16	3	28	19
和光市駅南口	0	1	0	1	1	4	1	5	6	7	10	13	11	3	18	14	3	0	5	3	21	15	34	36
新倉ロータリー	0	0	0	0	0	0	1	0	1	0	11	1	0	0	18	0	0	0	5	0	1	0	35	1
地藏橋	0	0	0	0	0	0	1	0	0	1	10	1	0	0	18	0	0	0	5	0	0	1	34	1
谷津橋	0	0	0	0	0	0	1	0	0	0	10	0	0	5	13	5	0	2	3	2	0	7	27	7
赤池	0	0	0	0	0	1	0	1	0	2	8	2	0	4	9	4	0	1	2	1	0	8	19	8
ふたば公園	0	0	0	0	1	0	1	1	0	1	7	1	0	1	8	1	0	0	2	0	1	2	18	3
新倉氷川神社	0	0	0	0	0	1	0	1	0	3	4	3	0	5	3	5	0	1	1	1	0	10	8	10
アクシス	0	0	0	0	0	0	0	0	0	0	4	0	0	0	3	0	0	0	1	0	0	0	8	0
福祉の里	0	0	0	0	0	0	0	0	0	0	4	0	0	0	3	0	0	0	1	0	0	0	8	0
野川公園入口	0	0	0	0	0	0	0	0	0	1	3	1	0	0	3	0	0	0	1	0	0	1	7	1
下新倉小学校	0	0	0	0	0	0	0	0	1	0	4	1	0	2	1	2	0	1	0	1	1	3	5	4
和光病院入口	0	0	0	0	0	0	0	0	0	0	4	0	0	0	1	0	0	0	0	0	0	0	5	0
下里	1	0	1	1	1	0	1	1	0	0	4	0	0	0	1	0	0	0	0	2	0	7	2	
金泉寺前	0	0	1	0	1	0	2	1	0	2	2	2	0	1	0	1	0	0	0	0	1	3	5	4
新倉郵便局前	0	0	1	0	0	0	2	0	0	0	2	0	0	0	0	0	0	0	0	0	0	0	5	0
アグリパーク入口	0	0	1	0	0	0	2	0	0	0	2	0	0	0	0	0	0	0	0	0	0	0	5	0
福祉の里	0	0	1	0	0	0	2	0	0	0	2	0	0	0	0	0	0	0	0	0	0	0	5	0
アクシス	0	0	1	0	0	0	2	0	0	0	2	0	0	0	0	0	0	0	0	0	0	0	5	0
和光北インター	0	0	1	0	0	0	2	0	0	0	2	0	0	0	0	0	0	0	0	0	0	0	5	0
新倉氷川神社	2	1	2	3	2	0	4	2	4	0	6	4	0	0	0	0	1	0	1	1	9	1	13	10
ふたば公園	1	0	3	1	1	0	5	1	0	0	6	0	2	0	2	2	0	0	1	0	4	0	17	4
赤池	4	0	7	4	0	0	5	0	1	0	7	1	2	0	4	2	0	0	1	0	7	0	24	7
谷津橋	5	0	12	5	1	0	6	1	5	0	12	5	1	0	5	1	0	0	1	0	12	0	36	12
地藏橋	4	0	16	4	1	0	7	1	1	0	13	1	0	0	5	0	0	0	1	0	6	0	42	6
新倉ロータリー	0	1	15	1	0	0	7	0	0	0	13	0	0	0	5	0	0	0	1	0	0	1	41	1
和光市駅南口	1	12	4	13	3	6	4	9	1	5	9	6	1	5	1	6	2	1	2	3	8	29	20	37
図書館前	1	4	1	5	2	2	4	4	0	8	1	8	2	0	3	2	0	2	0	2	5	16	9	21
和光市役所	0	1	0	1	0	4	0	4	0	1	0	1	0	3	0	3	0	0	0	0	0	9	0	9

※各便の計：乗降の合計数

11月27日(日)	2便				3便				4便				5便				6便				計			
	乗り	降り	車内乗車人数	計	乗り	降り	車内乗車人数	計	乗り	降り	車内乗車人数	計	乗り	降り	車内乗車人数	計	乗り	降り	車内乗車人数	計	乗り	降り	車内乗車人数	計
和光市役所	0	0	0	0	6	0	6	6	6	0	6	6	3	0	3	3	1	0	1	1	16	0	16	16
図書館前	0	0	0	0	2	2	6	4	5	2	9	7	3	0	6	3	0	0	1	0	10	4	22	14
和光市駅南口	2	0	2	2	2	1	7	3	4	2	11	6	3	2	7	5	9	1	9	10	20	6	36	26
新倉ロータリー	0	0	2	0	0	1	6	1	0	0	11	0	0	0	7	0	0	0	9	0	0	1	35	1
地藏橋	0	0	2	0	0	0	6	0	0	0	11	0	0	0	7	0	0	0	9	0	0	0	35	0
谷津橋	0	0	2	0	0	2	4	2	0	1	10	1	0	3	4	3	0	3	6	3	0	9	26	9
赤池	0	0	2	0	0	0	4	0	0	0	10	0	0	2	2	2	0	2	4	2	0	4	22	4
ふたば公園	0	1	1	1	0	1	3	1	0	0	10	0	0	0	2	0	0	0	4	0	0	2	20	2
新倉氷川神社	0	0	1	0	0	0	3	0	1	5	6	6	0	2	0	2	0	2	2	2	1	9	12	10
アクシス	0	0	1	0	0	2	1	2	0	2	4	2	0	0	0	0	0	0	2	0	0	4	8	4
福祉の里	0	1	0	1	0	1	0	1	0	0	4	0	0	0	0	0	0	0	2	0	0	2	6	2
野川公園入口	0	0	0	0	0	0	0	0	0	0	4	0	0	0	0	0	0	0	2	0	0	0	6	0
下新倉小学校	0	0	0	0	0	0	0	0	0	0	4	0	0	0	0	0	0	1	1	1	0	1	5	1
和光病院入口	0	0	0	0	0	0	0	0	0	0	4	0	0	0	0	0	0	0	1	0	0	0	5	0
下里	0	0	0	0	1	0	1	1	0	0	4	0	0	0	0	0	0	0	1	0	1	0	6	1
金泉寺前	0	0	0	0	0	0	1	0	0	1	3	1	0	0	0	0	0	0	1	0	0	1	5	1
新倉郵便局前	0	0	0	0	0	0	1	0	0	0	3	0	1	0	1	1	0	1	0	1	1	1	5	2
アグリパーク入口	0	0	0	0	0	0	1	0	5	0	8	5	1	0	2	1	0	0	0	0	6	0	11	6
福祉の里	1	0	1	1	0	0	1	0	0	0	8	0	0	0	2	0	0	0	0	0	1	0	12	1
アクシス	0	0	1	0	0	0	1	0	0	0	8	0	2	0	4	2	0	0	0	0	2	0	14	2
和光北インター	0	0	1	0	0	0	1	0	1	0	9	1	0	0	4	0	0	0	0	0	1	0	15	1
新倉氷川神社	2	0	3	2	3	0	4	3	1	0	10	1	0	0	4	0	0	0	0	0	6	0	21	6
ふたば公園	2	0	5	2	1	0	5	1	0	0	10	0	0	1	3	1	0	0	0	0	3	1	23	4
赤池	1	0	6	1	1	0	6	1	1	0	11	1	0	0	3	0	0	0	0	0	3	0	26	3
谷津橋	7	0	13	7	5	0	11	5	1	0	12	1	1	0	4	1	0	0	0	0	14	0	40	14
地藏橋	3	0	16	3	2	0	13	2	0	0	12	0	0	0	4	0	0	0	0	0	5	0	45	5
新倉ロータリー	1	0	17	1	0	0	13	0	0	0	12	0	0	0	4	0	0	0	0	0	1	0	46	1
和光市駅南口	0	13	4	13	5	10	8	15	1	9	4	10	1	2	3	3	2	0	2	2	9	34	21	43
図書館前	0	2	2	2	3	3	8	6	2	3	3	5	0	0	3	0	0	1	1	1	5	9	17	14
和光市役所	0	2	0	2	0	8	0	8	0	3	0	3	0	3	0	3	0	1	0	1	0	17	0	17

※各便の計：乗降の合計数

11月28日(月)	1便				2便				3便				4便				5便				6便				7便				計						
	乗り	降り	車内乗車人数	計	乗り	降り	車内乗車人数	計	乗り	降り	車内乗車人数	計	乗り	降り	車内乗車人数	計	乗り	降り	車内乗車人数	計	乗り	降り	車内乗車人数	計	乗り	降り	車内乗車人数	計	乗り	降り	車内乗車人数	計	乗り	降り	車内乗車人数
和光市役所					1	0	1	1	1	0	1	1	3	0	3	3	5	0	5	5	1	0	1	1	2	0	2	2	13	0	13	13			
図書館前					0	0	1	0	5	0	6	5	5	0	8	5	3	1	7	4	4	0	5	4	0	0	2	0	17	1	29	18			
和光市駅南口	4	0	4	4	5	1	5	6	4	5	5	9	9	5	12	14	8	5	10	13	6	4	7	10	5	2	5	7	41	22	48	63			
新倉ロータリー	0	0	4	0	0	0	5	0	0	0	5	0	0	0	12	0	0	1	9	1	0	0	7	0	0	0	5	0	0	1	47	1			
地蔵橋	0	0	4	0	0	0	5	0	0	0	5	0	0	1	11	1	0	1	8	1	0	2	5	2	0	0	5	0	0	4	43	4			
谷津橋	0	0	4	0	1	0	6	1	0	1	4	1	0	2	9	2	0	2	6	2	0	3	2	3	0	2	3	2	1	10	34	11			
赤池	0	0	4	0	0	0	6	0	0	1	3	1	0	2	7	2	0	2	4	2	0	1	1	1	0	1	2	1	0	7	27	7			
ふたば公園	0	3	1	3	0	3	3	3	1	0	4	1	0	1	6	1	0	0	4	0	0	0	1	0	0	1	1	1	1	8	20	9			
新倉水川神社	0	1	0	1	0	0	3	0	0	2	2	2	0	2	4	2	0	2	2	2	1	0	2	1	0	1	0	1	1	8	13	9			
アクセス	0	0	0	0	0	2	1	2	0	0	2	0	0	0	4	0	0	0	2	0	0	0	2	0	0	0	0	0	0	2	11	2			
福祉の里	0	0	0	0	0	0	1	0	0	0	2	0	0	0	4	0	0	0	2	0	0	0	2	0	0	0	0	0	0	0	0	11	0		
野川公園入口					0	0	1	0	0	0	2	0	0	2	2	2	0	0	2	0	0	1	1	1	0	0	0	0	0	3	8	3			
下新倉小学校					1	0	2	1	0	0	2	0	0	0	2	0	0	0	2	0	0	0	1	0	0	0	0	0	1	0	9	1			
和光病院入口					0	0	2	0	0	1	1	1	0	0	2	0	0	0	2	0	0	0	1	0	0	0	0	0	0	1	8	1			
下里					1	0	3	1	2	0	3	2	0	1	1	1	0	0	2	0	0	1	0	1	0	0	0	0	3	2	9	5			
金泉寺前					0	0	3	0	0	0	3	0	1	0	2	1	0	0	2	0	0	0	0	0	0	0	0	0	1	0	10	1			
新倉郵便局前					0	0	3	0	3	0	6	3	2	0	4	2	0	1	1	1	0	0	0	0	0	0	0	0	5	1	14	6			
アグリパーク入口					0	0	3	0	0	0	6	0	0	0	4	0	0	0	1	0	0	0	0	0	0	0	0	0	0	0	0	14	0		
福祉の里					0	0	3	0	0	0	6	0	0	0	4	0	0	0	1	0	0	0	0	0	0	0	0	0	0	0	0	14	0		
アクセス					1	0	4	1	0	0	6	0	0	0	4	0	0	0	1	0	1	0	1	1	0	0	0	0	2	0	16	2			
和光北インター	0	0	0	0	0	0	4	0	0	0	6	0	0	0	4	0	0	0	1	0	0	0	1	0	0	0	0	0	0	0	16	0			
新倉水川神社	0	0	0	0	4	0	8	4	0	0	6	0	2	1	5	3	0	0	1	0	1	0	2	1	0	0	0	0	7	1	22	8			
ふたば公園	0	0	0	0	3	0	11	3	1	0	7	1	0	2	3	2	1	0	2	1	1	0	3	1	3	0	3	3	9	2	29	11			
赤池	6	0	6	6	5	0	16	5	1	0	8	1	2	0	5	2	0	0	2	0	0	0	3	0	0	0	3	0	14	0	43	14			
谷津橋	7	0	13	7	2	0	18	2	5	0	13	5	2	0	7	2	1	0	3	1	0	0	3	0	0	0	3	0	17	0	60	17			
地蔵橋	1	0	14	1	4	0	22	4	0	0	13	0	0	0	7	0	0	0	3	0	0	0	3	0	0	0	3	0	5	0	65	5			
新倉ロータリー	1	0	15	1	0	0	22	0	0	0	13	0	0	0	7	0	0	0	3	0	0	0	3	0	0	0	3	0	1	0	66	1			
和光市駅南口	1	12	4	13	0	15	7	15	1	11	3	12	2	5	4	7	0	3	0	3	1	3	1	4	0	3	0	3	5	52	19	57			
図書館前	0	0	4	0	1	3	5	4	0	0	3	0	0	3	1	3	0	0	0	0	0	0	1	0							1	6	14	7	
和光市役所	0	4	0	4	0	5	0	5	0	3	0	3	0	1	0	1	0	0	0	0	0	1	0	1							0	14	0	14	

※各便の計：乗降の合計数

11月29日(火)	1便				2便				3便				4便				5便				6便				7便				計						
	乗り	降り	車内乗車人数	計	乗り	降り	車内乗車人数	計	乗り	降り	車内乗車人数	計	乗り	降り	車内乗車人数	計	乗り	降り	車内乗車人数	計	乗り	降り	車内乗車人数	計	乗り	降り	車内乗車人数	計	乗り	降り	車内乗車人数	計	乗り	降り	車内乗車人数
和光市役所					2	0	2	2	2	0	2	2	9	0	9	9	6	0	6	6	1	0	1	1	0	0	0	0	20	0	20	20			
図書館前					0	0	2	0	2	0	4	2	1	1	9	2	4	0	10	4	3	0	4	3	0	0	0	10	1	29	11				
和光市駅南口	2	0	2	2	4	2	4	6	3	1	6	4	8	6	11	14	6	6	10	12	6	4	6	10	7	0	7	7	36	19	46	55			
新倉ロータリー	0	0	2	0	0	0	4	0	2	1	7	3	2	3	10	5	0	2	8	2	0	0	6	0	0	0	7	0	4	6	44	10			
地蔵橋	0	0	2	0	0	0	4	0	0	1	6	1	0	2	8	2	0	1	7	1	0	0	6	0	0	0	7	0	0	4	40	4			
谷津橋	0	0	2	0	0	0	4	0	0	1	5	1	0	3	5	3	0	0	7	0	0	2	4	2	0	4	3	4	0	10	30	10			
赤池	0	0	2	0	0	1	3	1	0	3	2	3	0	3	2	3	0	3	4	3	0	0	4	0	0	1	2	1	0	11	19	11			
ふたば公園	0	1	1	1	0	0	3	0	0	0	2	0	0	2	0	2	0	0	4	0	0	1	3	1	0	0	2	0	0	4	15	4			
新倉水川神社	0	1	0	1	0	0	3	0	0	1	1	1	0	0	0	0	0	4	0	4	1	3	1	4	0	2	0	2	1	11	5	12			
アクセス	0	0	0	0	0	3	0	3	0	1	0	1	0	0	0	0	0	0	0	0	0	0	1	0	0	0	0	0	0	4	1	4			
福祉の里	0	0	0	0	0	0	0	0	0	0	0	0	0	0	0	0	0	0	0	0	0	0	1	0	0	0	0	0	0	0	0	1	0		
野川公園入口					1	0	1	1	0	0	0	0	0	0	0	0	0	0	0	0	0	0	1	0	0	0	0	0	1	0	2	1			
下新倉小学校					0	0	1	0	0	0	0	0	0	0	0	0	0	0	0	0	0	0	1	0	1	0	0	0	0	0	1	1	1		
和光病院入口					0	0	1	0	0	0	0	0	1	0	1	1	0	0	0	0	0	0	0	0	0	0	0	0	1	0	2	1			
下里					2	0	3	2	0	0	0	0	0	0	1	0	0	0	0	0	0	0	0	0	0	0	0	0	2	0	4	2			
金泉寺前					0	0	3	0	0	0	0	0	0	0	1	0	0	0	0	0	0	0	0	0	0	0	0	0	0	0	0	4	0		
新倉郵便局前					0	0	3	0	0	0	0	0	0	0	1	0	0	0	0	0	0	0	0	0	0	0	0	0	0	0	0	4	0		
アグリパーク入口					0	0	3	0	0	0	0	0	1	0	2	1	0	0	0	0	0	0	0	0	0	0	0	0	1	0	5	1			
福祉の里					0	0	3	0	0	0	0	0	0	0	2	0	0	0	0	0	0	0	0	0	0	0	0	0	0	0	5	0			
アクセス					1	0	4	1	0	0	0	0	0	0	2	0	0	0	0	0	0	3	0	3	3	0	0	0	4	0	9	4			
和光北インター	0	0	0	0	0	0	4	0	0	0	0	0	1	0	3	1	3	0	3	3	0	0	3	0	0	0	0	4	0	13	4				
新倉水川神社	0	0	0	0	4	1	7	5	1	0	1	1	3	0	6	3	0	0	3	0	2	0	5	2	0	0	0	10	1	22	11				
ふたば公園	1	0	1	1	0	0	7	0	3	0	4	3	0	0	6	0	1	0	4	1	0	0	5	0	2	0	2	2	7	0	29	7			
赤池	6	0	7	6	7	0	14	7	2	0	6	2	3	0	9	3	0	0	4	0	0	0	5	0	2	0	4	2	20	0	49	20			
谷津橋	4	0	11	4	6	0	20	6	4	0	10	4	1	0	10	1	2	0	6	2	1	0	6	1	0	0	4	0	18	0	67	18			
地蔵橋	1	0	12	1	3	0	23	3	3	0	13	3	3	0	13	3	0	0	6	0	0	0	6	0	0	0	4	0	10	0	77	10			
新倉ロータリー	1	0	13	1	4	1	26	5	0	2	11	2	0	0	13	0	0	0	6	0	0	0	6	0	0	0	4	0	5	3	79	8			
和光市駅南口	1	10	4	11	0	15	11	15	8	9	10	17	1	8	6	9	2	3	5	5	0	6	0	6	0	4	0	4	12	55	36	67			
図書館前	0	0	4	0	1	4	8	5	2	2	10	4	0	3	3	3	0	3	2	3	0	0	0	0					3	12	27	15			
和光市役所	0	4	0	4	0	8	0	8	0	10	0	10	0	3	0	3	0	2	0	2	0	0	0	0					0	27	0	27			

※各便の計：乗降の合計数

11月30日(水)	1便				2便				3便				4便				5便				6便				7便				計						
	乗り	降り	車内乗車人数	計	乗り	降り	車内乗車人数	計	乗り	降り	車内乗車人数	計	乗り	降り	車内乗車人数	計	乗り	降り	車内乗車人数	計	乗り	降り	車内乗車人数	計	乗り	降り	車内乗車人数	計	乗り	降り	車内乗車人数	計	乗り	降り	車内乗車人数
和光市役所					0	0	0	0	1	0	1	1	16	0	16	16	1	0	1	1	3	0	3	3	0	0	0	0	21	0	21	21			
図書館前					1	0	1	1	2	0	3	2	2	0	18	2	4	0	5	4	6	1	8	7	1	0	1	1	16	1	36	17			
和光市駅南口	3	0	3	3	5	0	6	5	4	2	5	6	6	13	11	19	8	0	13	8	5	7	6	12	4	0	5	4	35	22	49	57			
新倉ロータリー	0	0	3	0	0	0	6	0	0	0	5	0	0	3	8	3	0	3	10	3	0	0	6	0	0	0	5	0	0	6	43	6			
地蔵橋	0	0	3	0	0	0	6	0	0	0	5	0	0	2	6	2	0	1	9	1	0	1	5	1	0	2	3	2	0	6	37	6			
谷津橋	0	0	3	0	1	1	6	2	0	1	4	1	0	1	5	1	0	1	8	1	0	2	3	2	0	0	3	0	1	6	32	7			
赤池	0	0	3	0	0	1	5	1	0	1	3	1	0	0	5	0	0	3	5	3	0	2	1	2	0	2	1	2	0	9	23	9			
ふたば公園	0	2	1	2	0	2	3	2	0	1	2	1	0	1	4	1	0	1	4	1	0	0	1	0	0	0	1	0	0	7	16	7			
新倉水川神社	0	1	0	1	0	0	3	0	0	0	2	0	1	4	1	5	0	3	1	3	0	0	1	0	0	0	1	0	1	8	9	9			
アクセス	0	0	0	0	0	2	1	2	0	1	1	1	0	0	1	0	0	0	1	0	0	0	1	0	0	0	1	0	0	3	6	3			
福祉の里	0	0	0	0	0	0	1	0	0	0	1	0	0	0	1	0	0	0	1	0	0	0	1	0	0	0	1	0	0	0	6	0			
野川公園入口					1	1	1	2	1	0	2	1	0	1	0	1	1	0	2	1	0	0	1	0	0	0	1	0	3	2	7	5			
下新倉小学校					0	0	1	0	0	0	2	0	0	0	0	0	1	0	3	1	0	1	0	1	0	1	0	1	1	2	6	3			
和光病院入口					0	0	1	0	0	0	2	0	1	0	1	1	0	0	3	0	0	0	0	0	0	0	0	0	1	0	7	1			
下里					2	0	3	2	1	0	3	1	0	0	1	0	0	0	3	0	0	0	0	0	0	0	0	0	3	0	10	3			
金泉寺前					0	0	3	0	0	0	3	0	2	0	3	2	0	0	3	0	0	0	0	0	0	0	0	0	2	0	12	2			
新倉郵便局前					1	0	4	1	0	1	2	1	0	0	3	0	1	1	3	2	0	0	0	0	0	0	0	2	2	12	4				
アグリパーク入口					0	0	4	0	0	0	2	0	0	0	3	0	0	0	3	0	0	0	0	0	0	0	0	0	0	12	0				
福祉の里					0	0	4	0	0	0	2	0	0	0	3	0	0	0	3	0	0	0	0	0	0	0	0	0	0	12	0				
アクセス					0	0	4	0	0	0	2	0	0	0	3	0	0	0	3	0	1	0	1	1	0	0	0	1	0	13	1				
和光北インター	0	0	0	0	0	0	4	0	0	0	2	0	0	0	3	0	0	0	3	0	0	0	1	0	0	0	0	0	0	13	0				
新倉水川神社	0	0	0	0	4	1	7	5	2	0	4	2	1	0	4	1	0	1	2	1	4	0	5	4	0	0	0	11	2	22	13				
ふたば公園	0	0	0	0	1	0	8	1	2	0	6	2	0	0	4	0	0	0	2	0	1	0	6	1	3	0	3	3	7	0	29	7			
赤池	5	0	5	5	2	0	10	2	4	0	10	4	2	0	6	2	1	0	3	1	3	0	9	3	1	0	4	1	18	0	47	18			
谷津橋	6	0	11	6	1	0	11	1	2	0	12	2	0	0	6	0	2	0	5	2	1	0	10	1	2	0	6	2	14	0	61	14			
地蔵橋	0	0	11	0	5	0	16	5	1	0	13	1	1	0	7	1	1	0	6	1	0	0	10	0	0	0	6	0	8	0	69	8			
新倉ロータリー	1	0	12	1	1	0	17	1	0	1	12	1	1	0	8	1	0	0	6	0	0	0	10	0	0	0	6	0	3	1	71	4			
和光市駅南口	2	10	4	12	1	10	8	11	5	9	8	14	5	4	9	9	3	6	3	9	1	9	2	10	0	6	0	6	17	54	34	71			
図書館前	0	0	4	0	0	1	7	1	1	2	7	3	0	3	6	3	0	1	2	1	0	1	1	1					1	8	27	9			
和光市役所	0	4	0	4	0	7	0	7	0	7	0	7	0	6	0	6	0	2	0	2	0	1	0	1					0	27	0	27			

※各便の計：乗降の合計数

12月1日(木)	1便				2便				3便				4便				5便				6便				7便				計						
	乗り	降り	車内乗車人数	計	乗り	降り	車内乗車人数	計	乗り	降り	車内乗車人数	計	乗り	降り	車内乗車人数	計	乗り	降り	車内乗車人数	計	乗り	降り	車内乗車人数	計	乗り	降り	車内乗車人数	計	乗り	降り	車内乗車人数	計	乗り	降り	車内乗車人数
和光市役所					2	0	2	2	6	0	6	6	4	0	4	4	1	0	1	1	1	0	1	1	0	0	0	0	14	0	14	14			
図書館前					1	0	3	1	3	0	9	3	2	1	5	3	8	0	9	8	3	0	4	3	0	0	0	0	17	1	30	18			
和光市駅南口	3	0	3	3	3	2	4	5	1	5	5	6	7	4	8	11	4	1	12	5	8	4	8	12	11	0	11	11	37	16	51	53			
新倉ロータリー	0	0	3	0	2	0	6	2	1	1	5	2	0	0	8	0	0	2	10	2	0	0	8	0	0	0	11	0	3	3	51	6			
地蔵橋	0	0	3	0	0	1	5	1	0	0	5	0	0	1	7	1	0	1	9	1	0	0	8	0	0	0	11	0	0	3	48	3			
谷津橋	0	0	3	0	0	0	5	0	1	1	5	2	0	1	6	1	0	4	5	4	0	4	4	4	0	5	6	5	1	15	34	16			
赤池	0	0	3	0	0	0	5	0	0	2	3	2	0	2	4	2	0	1	4	1	0	1	3	1	0	3	3	3	0	9	25	9			
ふたば公園	0	2	1	2	0	3	2	3	0	0	3	0	0	1	3	1	0	1	3	1	0	0	3	0	0	0	3	0	0	7	18	7			
新倉水川神社	1	1	1	2	0	0	2	0	0	0	3	0	0	1	2	1	0	3	0	3	0	1	2	1	0	2	1	2	1	8	11	9			
アクセス	0	0	1	0	0	1	1	1	0	2	1	2	0	1	1	1	0	0	0	0	0	0	2	0	0	0	1	0	0	4	7	4			
福祉の里	0	0	1	0	0	1	0	1	0	0	1	0	0	0	1	0	0	0	0	0	0	0	2	0	0	0	1	0	0	1	6	1			
野川公園入口					1	0	1	1	0	0	1	0	1	0	2	1	0	0	0	0	0	0	2	0	0	0	1	0	2	0	8	2			
下新倉小学校					0	0	1	0	0	0	1	0	0	0	2	0	1	0	1	1	1	0	1	1	1	0	1	0	1	1	2	7	3		
和光病院入口					0	0	1	0	0	0	1	0	0	0	2	0	0	0	1	0	0	0	1	0	0	0	0	0	0	0	0	7	0		
下里					2	0	3	2	1	0	2	1	0	1	1	1	0	0	1	0	0	0	1	0	0	0	0	0	3	1	9	4			
金泉寺前					0	0	3	0	0	0	2	0	0	0	1	0	0	0	1	0	0	0	1	0	0	0	0	0	0	0	0	9	0		
新倉郵便局前					0	0	3	0	0	1	1	1	0	0	1	0	0	0	1	0	0	0	1	0	0	0	0	0	0	1	8	1			
アグリパーク入口					0	0	3	0	0	0	1	0	0	0	1	0	0	0	1	0	0	0	1	0	0	0	0	0	0	0	0	8	0		
福祉の里					1	0	4	1	0	0	1	0	0	0	1	0	0	0	1	0	0	0	1	0	0	0	0	0	1	0	9	1			
アクセス					0	0	4	0	0	0	1	0	2	0	3	2	1	0	2	1	1	0	2	1	0	0	0	4	0	13	4				
和光北インター	0	0	1	0	0	0	4	0	0	0	1	0	0	0	3	0	0	0	2	0	0	0	2	0	0	0	0	0	0	0	13	0			
新倉水川神社	0	0	1	0	3	1	6	4	0	0	1	0	3	0	6	3	0	0	2	0	3	1	4	4	0	0	0	9	2	20	11				
ふたば公園	0	0	1	0	2	0	8	2	1	0	2	1	0	0	6	0	0	0	2	0	1	0	5	1	6	0	6	6	10	0	30	10			
赤池	8	0	9	8	3	0	11	3	4	0	6	4	2	0	8	2	0	0	2	0	0	0	5	0	0	0	6	0	17	0	47	17			
谷津橋	5	0	14	5	4	0	15	4	1	0	7	1	3	0	11	3	2	0	4	2	1	0	6	1	0	0	6	0	16	0	63	16			
地蔵橋	0	0	14	0	0	0	15	0	3	0	10	3	1	0	12	1	1	0	5	1	0	0	6	0	0	0	6	0	5	0	68	5			
新倉ロータリー	1	0	15	1	2	0	17	2	0	0	10	0	0	0	12	0	0	0	5	0	0	0	6	0	0	0	6	0	3	0	71	3			
和光市駅南口	2	12	5	14	1	11	7	12	0	5	5	5	3	7	8	10	1	3	3	4	2	6	2	8	0	6	0	6	9	50	30	59			
図書館前	0	0	5	0	0	3	4	3	3	4	4	7	0	4	4	4	0	1	2	1	0	2	0	2						3	14	19	17		
和光市役所	0	5	0	5	0	4	0	4	0	4	0	4	0	4	0	4	0	2	0	2	0	0	0	0						0	19	0	19		

※各便の計：乗降の合計数

12月2日(金)	1便				2便				3便				4便				5便				6便				7便				計						
	乗り	降り	車内乗車人数	計	乗り	降り	車内乗車人数	計	乗り	降り	車内乗車人数	計	乗り	降り	車内乗車人数	計	乗り	降り	車内乗車人数	計	乗り	降り	車内乗車人数	計	乗り	降り	車内乗車人数	計	乗り	降り	車内乗車人数	計	乗り	降り	車内乗車人数
和光市役所					2	0	2	2	5	0	5	5	8	0	8	8	4	0	4	4	3	0	3	3	0	0	0	0	22	0	22	22			
図書館前					0	0	2	0	5	0	10	5	6	1	13	7	6	2	8	8	5	0	8	5	0	0	0	0	22	3	41	25			
和光市駅南口	3	0	3	3	3	2	3	5	4	8	6	12	13	8	18	21	8	3	13	11	5	7	6	12	8	0	8	8	44	28	57	72			
新倉ロータリー	0	0	3	0	0	0	3	0	1	0	7	1	0	0	18	0	0	1	12	1	0	0	6	0	0	0	8	0	1	1	57	2			
地蔵橋	0	0	3	0	0	0	3	0	0	0	7	0	0	2	16	2	0	0	12	0	0	1	5	1	0	0	8	0	0	3	54	3			
谷津橋	0	0	3	0	0	0	3	0	1	3	5	4	0	2	14	2	0	6	6	6	0	1	4	1	0	4	4	4	1	16	39	17			
赤池	0	0	3	0	0	1	2	1	0	2	3	2	0	5	9	5	0	2	4	2	0	1	3	1	0	1	3	1	0	12	27	12			
ふたば公園	0	2	1	2	0	0	2	0	0	0	3	0	1	3	7	4	0	1	3	1	0	0	3	0	0	1	2	1	1	7	21	8			
新倉水川神社	0	1	0	1	0	0	2	0	0	2	1	2	1	3	5	4	0	2	1	2	0	1	2	1	0	1	1	1	1	10	12	11			
アクセス	0	0	0	0	0	2	0	2	0	0	1	0	0	1	4	1	0	0	1	0	0	0	2	0	0	0	1	0	0	3	9	3			
福祉の里	0	0	0	0	0	0	0	0	0	0	1	0	0	0	4	0	0	0	1	0	0	0	2	0	0	0	1	0	0	0	9	0			
野川公園入口					1	0	1	1	0	1	0	1	1	0	5	1	0	0	1	0	0	2	0	2	0	0	1	0	2	3	8	5			
下新倉小学校					0	0	1	0	0	0	0	0	0	0	5	0	0	0	1	0	0	0	0	0	0	0	1	0	1	0	1	7	1		
和光病院入口					0	0	1	0	0	0	0	0	0	0	5	0	0	0	1	0	0	0	0	0	0	0	0	0	0	0	0	7	0		
下里					1	0	2	1	1	0	1	1	1	0	6	1	0	1	0	1	0	0	0	0	0	0	0	0	3	1	9	4			
金泉寺前					1	0	3	1	0	0	1	0	0	1	5	1	0	0	0	0	0	0	0	0	0	0	0	0	0	1	1	9	2		
新倉郵便局前					0	1	2	1	0	0	1	0	0	1	4	1	0	0	0	0	1	0	1	1	0	0	0	0	1	2	8	3			
アグリパーク入口					0	0	2	0	0	1	0	1	0	0	4	0	0	0	0	0	0	0	1	0	0	0	0	0	0	1	7	1			
福祉の里					0	0	2	0	0	0	0	0	0	0	4	0	0	0	0	0	0	0	1	0	0	0	0	0	0	0	7	0			
アクセス					0	0	2	0	0	0	0	0	0	0	4	0	0	0	0	0	1	0	2	1	0	0	0	0	1	0	8	1			
和光北インター	0	0	0	0	0	0	2	0	0	0	0	0	2	0	6	2	0	0	0	0	0	0	2	0	0	0	0	0	2	0	10	2			
新倉水川神社	0	0	0	0	4	1	5	5	1	0	1	1	2	0	8	2	4	0	4	4	0	0	2	0	0	0	0	0	11	1	20	12			
ふたば公園	0	0	0	0	1	0	6	1	0	0	1	0	0	0	8	0	0	0	4	0	1	0	3	1	1	0	1	1	3	0	23	3			
赤池	5	0	5	5	4	0	10	4	4	0	5	4	1	0	9	1	1	0	5	1	0	0	3	0	2	0	3	2	17	0	40	17			
谷津橋	5	0	10	5	4	0	14	4	3	0	8	3	1	0	10	1	1	0	6	1	3	0	6	3	0	0	3	0	17	0	57	17			
地蔵橋	0	0	10	0	4	0	18	4	3	0	11	3	3	0	13	3	2	0	8	2	0	0	6	0	0	0	3	0	12	0	69	12			
新倉ロータリー	1	0	11	1	1	0	19	1	0	0	11	0	1	2	12	3	0	0	8	0	0	0	6	0	0	0	3	0	3	2	70	5			
和光市駅南口	2	8	5	10	2	9	12	11	7	11	7	18	4	8	8	12	3	8	3	11	1	4	3	5	0	3	0	3	19	51	38	70			
図書館前	0	1	4	1	0	2	10	2	0	1	6	1	1	4	5	5	0	2	1	2	0	3	0	3					1	13	26	14			
和光市役所	0	4	0	4	0	10	0	10	0	6	0	6	0	5	0	5	0	1	0	1	0	0	0	0					0	26	0	26			

※各便の計：乗降の合計数

12月3日(土)	2便				3便				4便				5便				6便				計			
	乗り	降り	車内乗 車人数	計	乗り	降り	車内乗 車人数	計	乗り	降り	車内乗 車人数	計	乗り	降り	車内乗 車人数	計	乗り	降り	車内乗 車人数	計	乗り	降り	車内乗 車人数	計
和光市役所	2	0	2	2	2	0	2	2	4	0	4	4	2	0	2	2	4	0	4	4	14	0	14	14
図書館前	0	0	2	0	4	1	5	5	8	1	11	9	3	0	5	3	3	0	7	3	18	2	30	20
和光市駅南口	3	2	3	5	1	2	4	3	5	3	13	8	5	2	8	7	5	3	9	8	19	12	37	31
新倉ロータリー	1	0	4	1	1	0	5	1	0	0	13	0	0	0	8	0	0	0	9	0	2	0	39	2
地藏橋	0	0	4	0	0	1	4	1	0	2	11	2	0	1	7	1	0	3	6	3	0	7	32	7
谷津橋	0	0	4	0	0	0	4	0	0	2	9	2	0	1	6	1	0	0	6	0	0	3	29	3
赤池	0	1	3	1	0	1	3	1	0	2	7	2	0	3	3	3	0	1	5	1	0	8	21	8
ふたば公園	0	1	2	1	0	2	1	2	0	2	5	2	0	0	3	0	0	1	4	1	0	6	15	6
新倉氷川神社	0	0	2	0	0	0	1	0	0	5	0	5	0	1	2	1	0	0	4	0	0	6	9	6
アクシス	0	1	1	1	0	0	1	0	0	0	0	0	0	0	2	0	0	0	4	0	0	1	8	1
福祉の里	0	0	1	0	0	1	0	1	0	0	0	0	0	0	2	0	0	0	4	0	0	1	7	1
野川公園入口	1	0	2	1	0	0	0	0	1	0	1	1	0	1	1	1	0	0	4	0	2	1	8	3
下新倉小学校	0	0	2	0	0	0	0	0	0	0	1	0	1	0	2	1	0	0	4	0	1	0	9	1
和光病院入口	0	0	2	0	0	0	0	0	0	0	1	0	0	0	2	0	0	0	4	0	0	0	9	0
下里	1	0	3	1	0	0	0	0	0	0	1	0	0	0	2	0	0	0	4	0	1	0	10	1
金泉寺前	0	0	3	0	1	0	1	1	1	0	2	1	0	0	2	0	0	0	4	0	2	0	12	2
新倉郵便局前	0	0	3	0	0	0	1	0	4	0	6	4	0	0	2	0	0	3	1	3	4	3	13	7
アグリパーク入口	0	1	2	1	0	0	1	0	0	0	6	0	1	0	3	1	0	0	1	0	1	1	13	2
福祉の里	1	0	3	1	0	0	1	0	0	0	6	0	0	0	3	0	0	0	1	0	1	0	14	1
アクシス	0	0	3	0	0	0	1	0	0	0	6	0	0	0	3	0	0	0	1	0	0	0	14	0
和光北インター	0	0	3	0	0	0	1	0	0	0	6	0	0	0	3	0	0	0	1	0	0	0	14	0
新倉氷川神社	4	1	6	5	2	0	3	2	0	0	6	0	0	0	3	0	0	0	1	0	6	1	19	7
ふたば公園	2	0	8	2	2	0	5	2	1	1	6	2	1	1	3	2	0	0	1	0	6	2	23	8
赤池	6	0	14	6	4	0	9	4	1	0	7	1	1	0	4	1	0	0	1	0	12	0	35	12
谷津橋	4	0	18	4	0	0	9	0	0	0	7	0	1	0	5	1	0	0	1	0	5	0	40	5
地藏橋	3	0	21	3	0	0	9	0	1	0	8	1	0	0	5	0	0	0	1	0	4	0	44	4
新倉ロータリー	1	1	21	2	0	0	9	0	0	0	8	0	0	0	5	0	0	0	1	0	1	1	44	2
和光市駅南口	1	14	8	15	2	3	8	5	4	2	10	6	1	2	4	3	4	1	4	5	12	22	34	34
図書館前	0	5	3	5	2	4	6	6	0	5	5	5	0	2	2	2	0	2	2	2	2	18	18	20
和光市役所	0	3	0	3	0	6	0	6	0	5	0	5	0	2	0	2	0	2	0	2	0	18	0	18

※各便の計：乗降の合計数

12月4日(日)	2便				3便				4便				5便				6便				計						
	乗り	降り	車内乗車人数	計	乗り	降り	車内乗車人数	計	乗り	降り	車内乗車人数	計	乗り	降り	車内乗車人数	計	乗り	降り	車内乗車人数	計	乗り	降り	車内乗車人数	計	乗り	降り	車内乗車人数
和光市役所	1	0	1	1	3	0	3	3	0	0	0	0	2	0	2	2	0	0	0	0	6	0	6	6			
図書館前	0	0	1	0	5	0	8	5	3	0	3	3	6	0	8	6	1	0	1	1	15	0	21	15			
和光市駅南口	1	1	1	2	5	3	10	8	5	0	8	5	4	2	10	6	7	1	7	8	22	7	36	29			
新倉ロータリー	0	0	1	0	0	1	9	1	0	0	8	0	0	1	9	1	0	0	7	0	0	2	34	2			
地藏橋	0	0	1	0	0	0	9	0	0	0	8	0	0	1	8	1	0	0	7	0	0	1	33	1			
谷津橋	0	0	1	0	0	2	7	2	0	1	7	1	0	2	6	2	0	3	4	3	0	8	25	8			
赤池	0	0	1	0	0	1	6	1	0	1	6	1	0	0	6	0	0	1	3	1	0	3	22	3			
ふたば公園	0	0	1	0	1	1	6	2	0	1	5	1	0	0	6	0	0	1	2	1	1	3	20	4			
新倉氷川神社	0	0	1	0	0	4	2	4	0	3	2	3	0	2	4	2	0	0	2	0	0	9	11	9			
アクシス	0	0	1	0	0	2	0	2	0	0	2	0	0	0	4	0	0	0	2	0	0	2	9	2			
福祉の里	0	1	0	1	0	0	0	0	0	0	2	0	0	0	4	0	0	0	2	0	0	1	8	1			
野川公園入口	0	0	0	0	0	0	0	0	0	0	2	0	0	0	4	0	0	0	2	0	0	0	8	0			
下新倉小学校	0	0	0	0	0	0	0	0	0	0	2	0	1	1	4	2	0	1	1	1	1	2	7	3			
和光病院入口	1	0	1	1	0	0	0	0	0	0	2	0	1	0	5	1	0	0	1	0	2	0	9	2			
下里	0	0	1	0	0	0	0	0	1	1	2	2	0	1	4	1	0	0	1	0	1	2	8	3			
金泉寺前	0	0	1	0	1	0	1	1	0	0	2	0	0	1	3	1	0	0	1	0	1	1	8	2			
新倉郵便局前	0	0	1	0	0	0	1	0	0	1	1	1	0	1	2	1	1	1	1	2	1	3	6	4			
アグリパーク入口	0	0	1	0	0	0	1	0	1	0	2	1	0	0	2	0	0	0	1	0	1	0	7	1			
福祉の里	1	0	2	1	2	0	3	2	0	0	2	0	0	0	2	0	0	0	1	0	3	0	10	3			
アクシス	0	0	2	0	0	0	3	0	0	0	2	0	0	0	2	0	0	0	1	0	0	0	10	0			
和光北インター	0	0	2	0	0	0	3	0	0	0	2	0	0	0	2	0	0	0	1	0	0	0	10	0			
新倉氷川神社	1	0	3	1	0	0	3	0	2	0	4	2	0	0	2	0	0	0	1	0	3	0	13	3			
ふたば公園	3	0	6	3	1	0	4	1	0	0	4	0	0	0	2	0	0	0	1	0	4	0	17	4			
赤池	1	0	7	1	0	0	4	0	2	0	6	2	2	0	4	2	0	0	1	0	5	0	22	5			
谷津橋	3	0	10	3	8	0	12	8	0	0	6	0	2	0	6	2	1	0	2	1	14	0	36	14			
地藏橋	2	0	12	2	1	0	13	1	0	0	6	0	1	0	7	1	1	0	3	1	5	0	41	5			
新倉ロータリー	0	0	12	0	0	0	13	0	1	0	7	1	0	0	7	0	0	0	3	0	1	0	42	1			
和光市駅南口	4	10	6	14	1	10	4	11	6	2	11	8	4	7	4	11	0	2	1	2	15	31	26	46			
図書館前	0	1	5	1	0	2	2	2	1	7	5	8	0	0	4	0	0	1	0	1	1	11	16	12			
和光市役所	0	5	0	5	0	2	0	2	0	5	0	5	0	4	0	4	0	0	0	0	0	16	0	16			

※各便の計：乗降の合計数

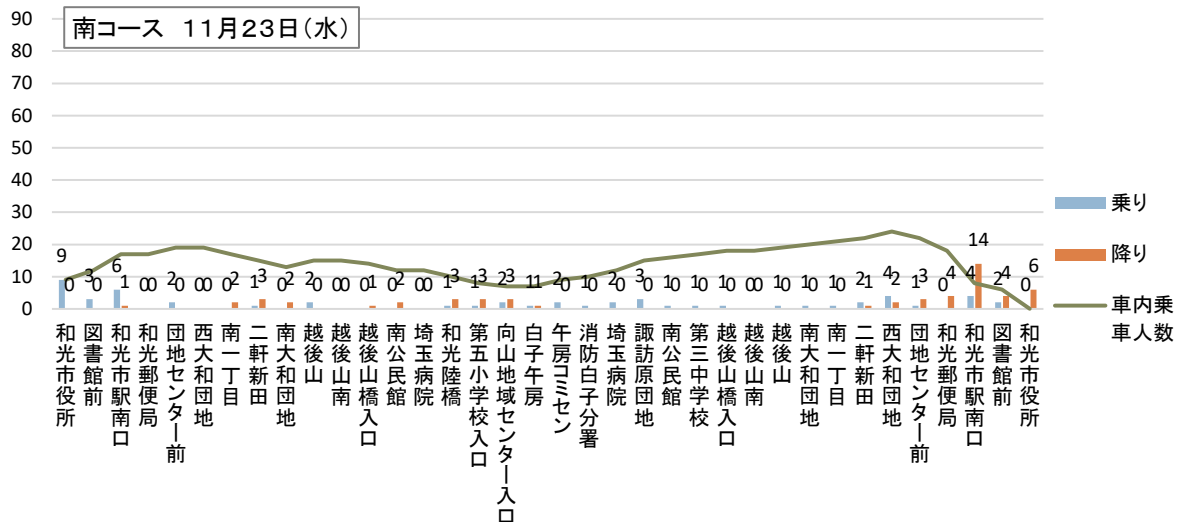
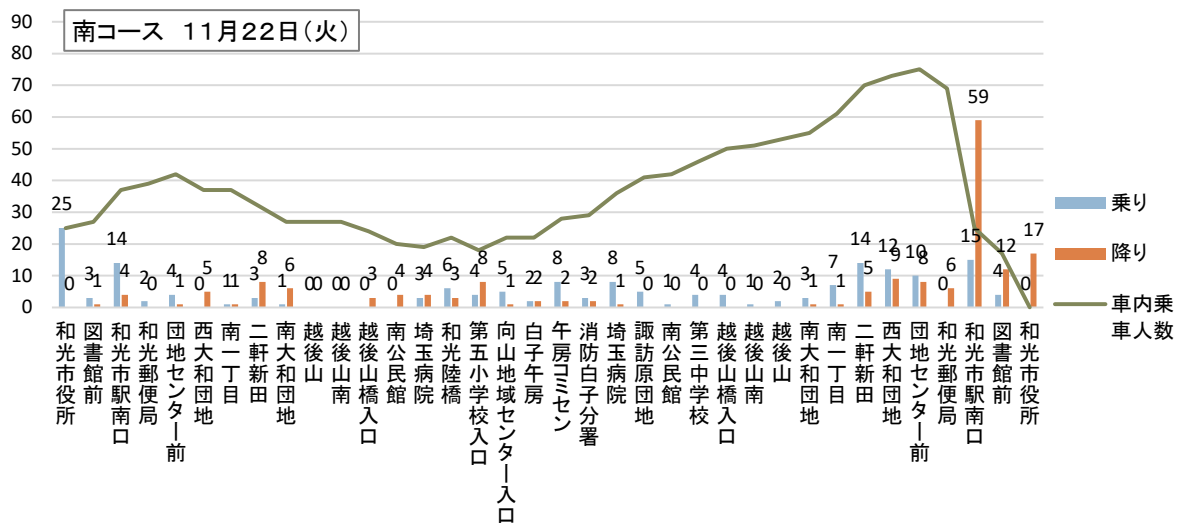
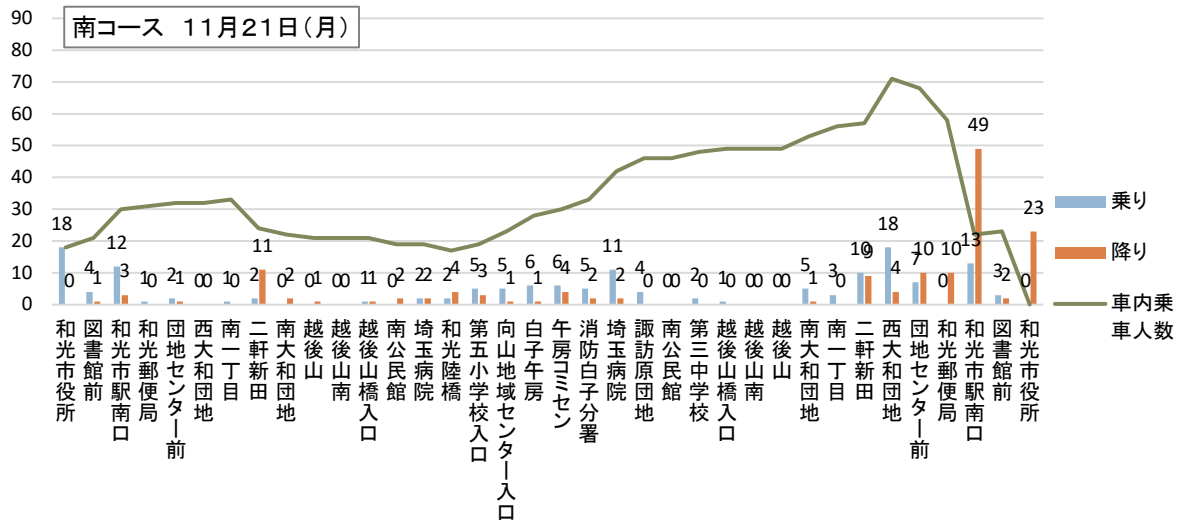
14日間合計	1便				2便				3便				4便				5便				6便				7便				計			
	乗り	降り	車内乗車人数	計	乗り	降り	車内乗車人数	計	乗り	降り	車内乗車人数	計	乗り	降り	車内乗車人数	計	乗り	降り	車内乗車人数	計	乗り	降り	車内乗車人数	計	乗り	降り	車内乗車人数	計	乗り	降り	車内乗車人数	計
和光市役所					24	0	24	24	48	0	48	48	79	0	79	79	50	0	50	50	31	0	31	31	2	0	2	2	234	0	234	234
図書館前					4	0	28	4	54	8	94	62	60	12	127	72	59	5	104	64	45	3	73	48	4	0	6	4	226	28	432	254
和光市駅南口	30	0	30	30	49	25	52	74	42	63	73	105	105	77	155	182	104	44	164	148	89	52	110	141	60	3	63	63	479	264	647	743
新倉ロータリー	0	0	30	0	5	0	57	5	11	4	80	15	4	9	150	13	2	22	144	24	1	2	109	3	0	0	63	0	23	37	633	60
地蔵橋	0	0	30	0	0	1	56	1	0	2	78	2	0	21	129	21	0	8	136	8	0	12	97	12	0	2	61	2	0	46	587	46
谷津橋	0	0	30	0	3	3	56	6	2	16	64	18	0	20	109	20	1	33	104	34	0	36	61	36	0	27	34	27	6	135	458	141
赤池	0	0	30	0	0	7	49	7	0	22	42	22	0	28	81	28	0	31	73	31	0	18	43	18	0	11	23	11	0	117	341	117
ふたば公園	0	21	9	21	1	19	31	20	5	8	39	13	2	24	59	26	0	9	64	9	0	3	40	3	0	5	18	5	8	89	260	97
新倉水川神社	1	9	1	10	0	1	30	1	3	19	23	22	3	31	31	34	0	44	20	44	3	17	26	20	0	15	3	15	10	136	134	146
アクセス	0	0	1	0	0	19	11	19	0	9	14	9	0	5	26	5	0	0	20	0	0	1	25	1	0	0	3	0	0	34	100	34
福祉の里	0	0	1	0	0	5	6	5	0	4	10	4	0	0	26	0	2	0	22	2	0	0	25	0	0	0	3	0	2	9	93	11
野川公園入口					10	3	13	13	2	1	11	3	4	7	23	11	3	2	23	5	0	6	19	6	0	0	3	0	19	19	93	38
下新倉小学校					1	0	14	1	0	3	8	3	4	0	27	4	4	4	23	8	4	9	14	13	0	3	0	3	13	19	87	32
和光病院入口					1	0	15	1	0	1	7	1	4	0	31	4	1	0	24	1	0	0	14	0	1	0	1	1	7	1	93	8
下里					16	0	31	16	10	0	17	10	5	4	32	9	0	5	19	5	0	2	12	2	0	0	1	0	31	11	113	42
金泉寺前					1	0	32	1	7	0	24	7	5	4	33	9	0	3	16	3	0	0	12	0	0	0	1	0	13	7	119	20
新倉郵便局前					3	3	32	6	6	3	27	9	8	3	38	11	3	4	15	7	3	6	9	9	0	0	1	0	23	19	123	42
アグリパーク入口					1	1	32	2	0	1	26	1	8	1	45	9	3	0	18	3	0	0	9	0	0	0	1	0	12	3	132	15
福祉の里					6	0	38	6	3	0	29	3	0	0	45	0	1	0	19	1	0	0	9	0	0	0	1	0	10	0	142	10
アクセス					3	0	41	3	0	0	29	0	2	0	47	2	4	0	23	4	12	0	21	12	1	0	2	1	22	0	164	22
和光北インター	0	0	1	0	1	0	42	1	0	0	29	0	5	0	52	5	3	0	26	3	3	0	24	3	0	0	2	0	12	0	176	12
新倉水川神社	0	0	1	0	41	10	73	51	19	0	48	19	34	1	85	35	9	2	33	11	14	1	37	15	0	0	2	0	117	14	279	131
ふたば公園	5	0	6	5	24	0	97	24	20	1	67	21	3	3	85	6	6	3	36	9	6	0	43	6	22	0	24	22	86	7	358	93
赤池	53	0	59	53	55	0	152	55	32	0	99	32	24	0	109	24	11	0	47	11	9	0	52	9	14	0	38	14	198	0	556	198
谷津橋	46	0	105	46	55	0	207	55	49	3	145	52	21	0	130	21	22	1	68	23	8	0	60	8	4	0	42	4	205	4	757	209
地蔵橋	3	0	108	3	41	0	248	41	27	4	168	31	14	1	143	15	8	0	76	8	2	0	62	2	0	0	42	0	95	5	847	100
新倉ロータリー	9	0	117	9	16	5	259	21	0	5	163	5	5	4	144	9	0	1	75	1	0	0	62	0	0	0	42	0	30	15	862	45
和光市駅南口	19	91	45	110	13	172	100	185	54	121	96	175	46	85	105	131	28	57	46	85	28	54	36	82	0	42	0	42	188	622	428	810
図書館前	0	1	44	1	3	40	63	43	17	36	77	53	7	59	53	66	6	15	37	21	0	22	14	22					33	173	288	206
和光市役所	0	44	0	44	0	63	0	63	0	77	0	77	0	53	0	53	0	37	0	37	0	14	0	14					0	288	0	288

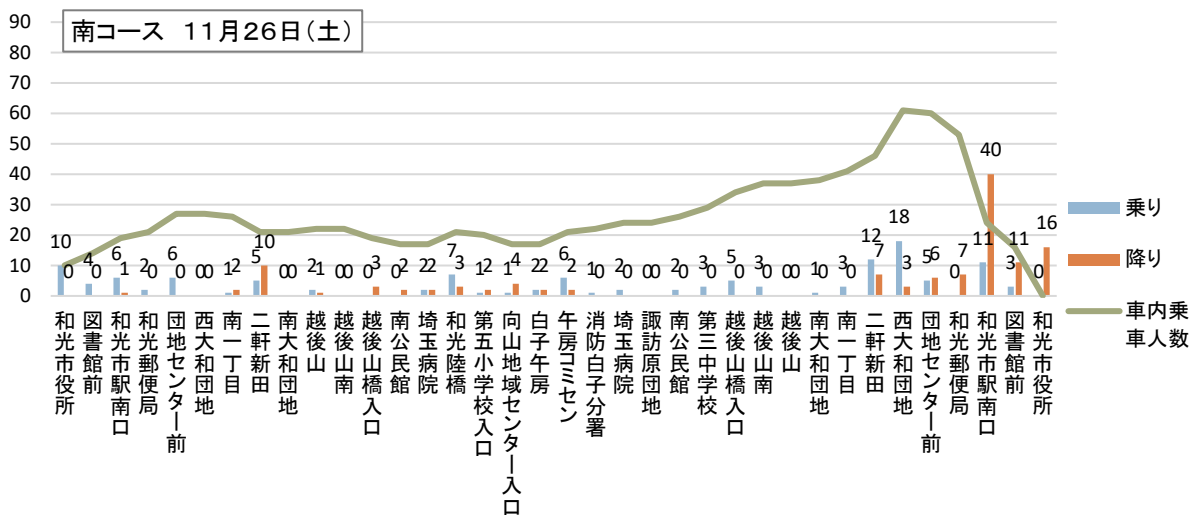
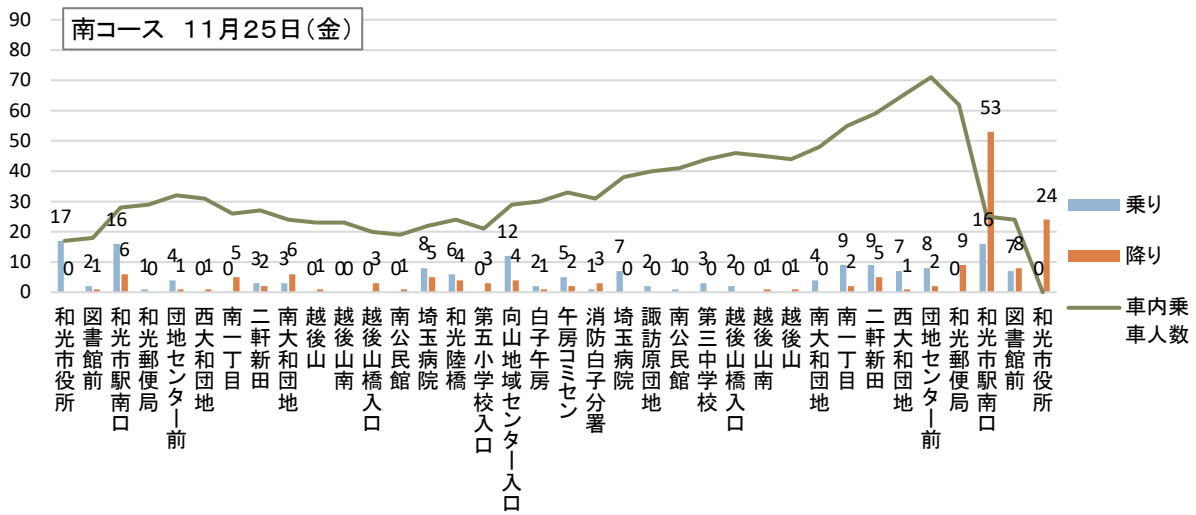
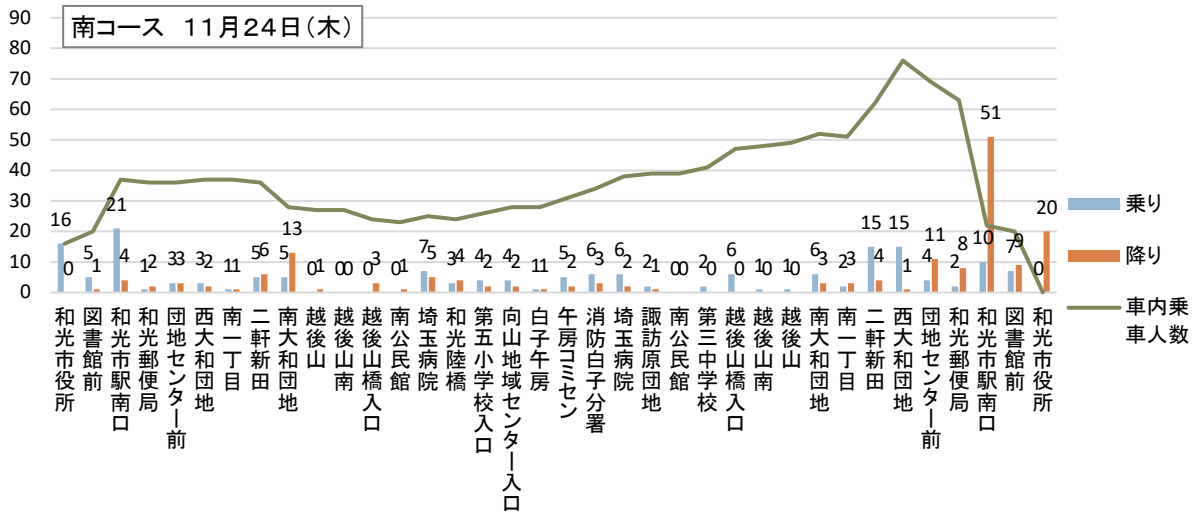
※各便の計：乗降の合計数

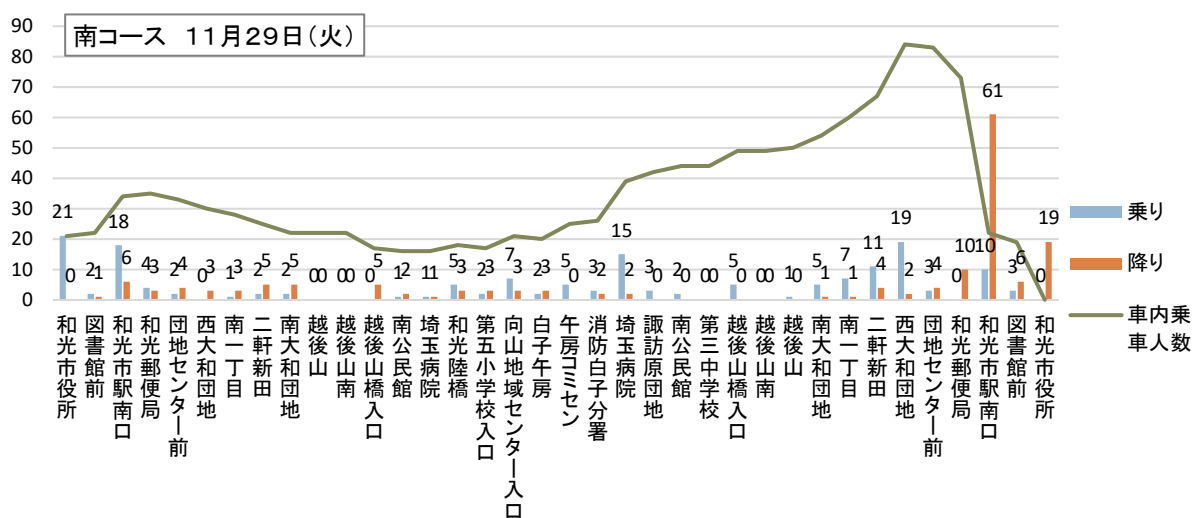
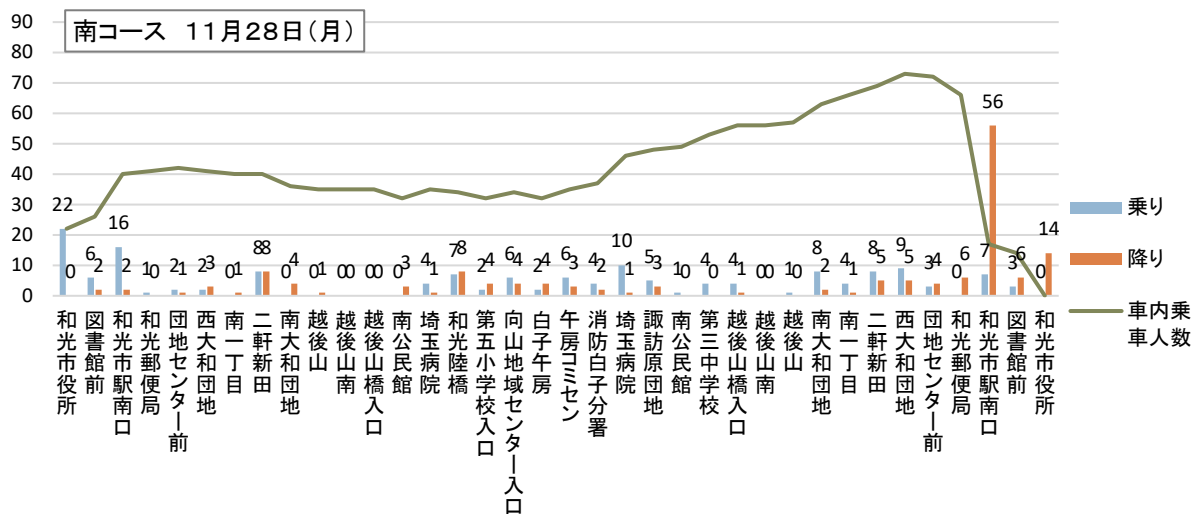
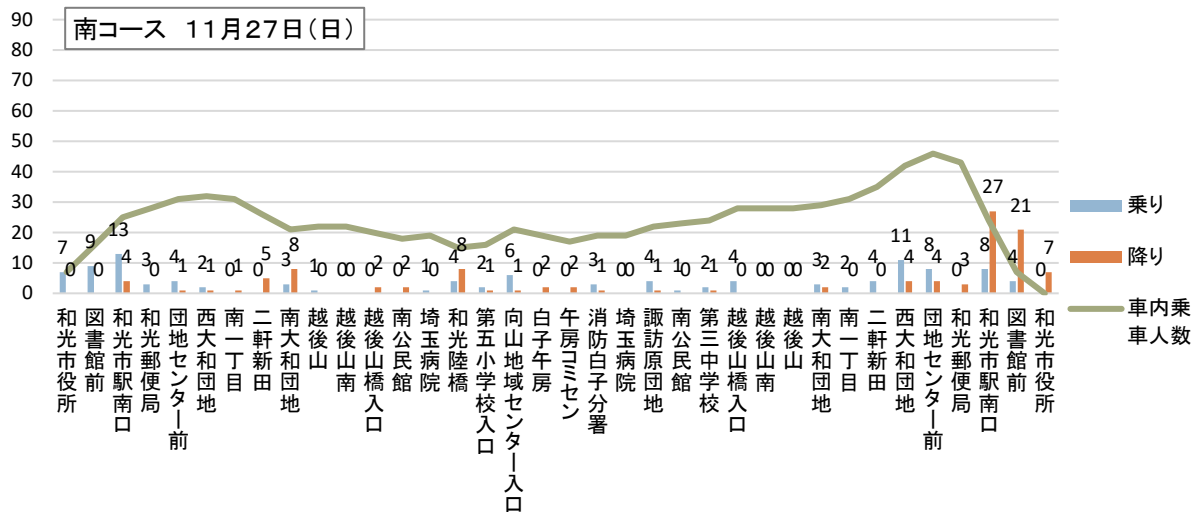
## ② 南コース

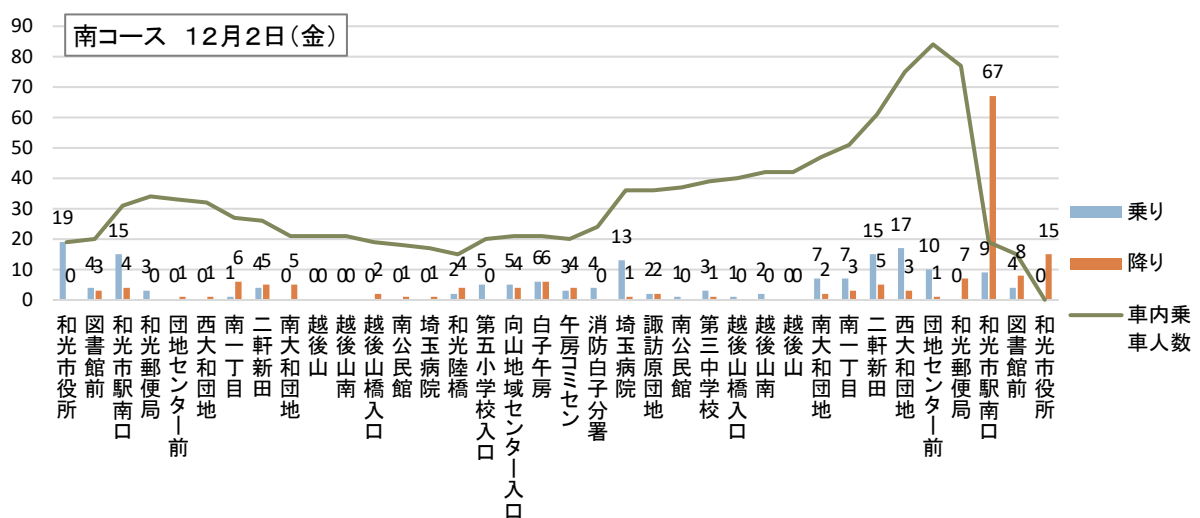
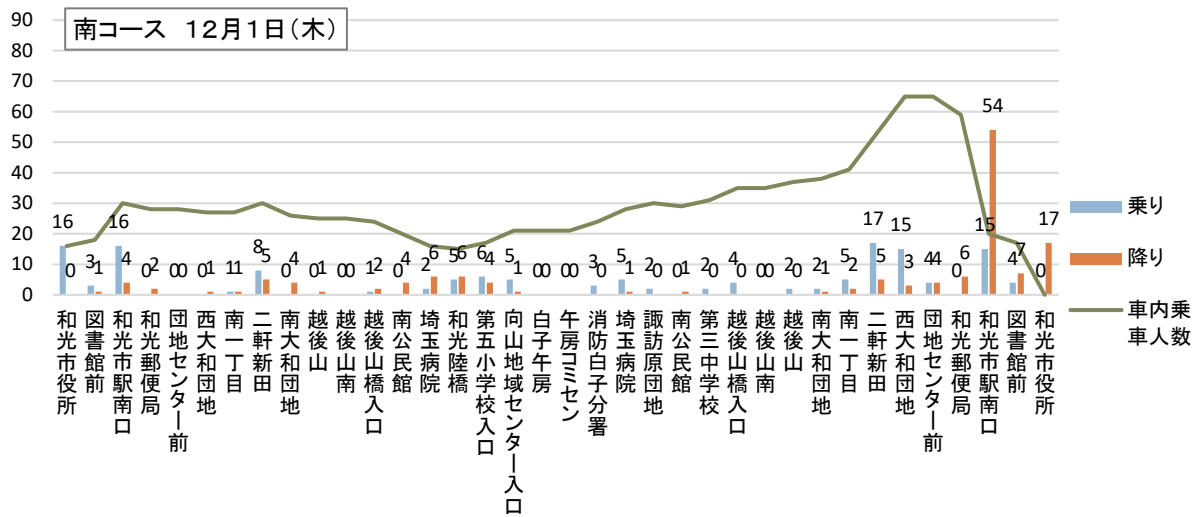
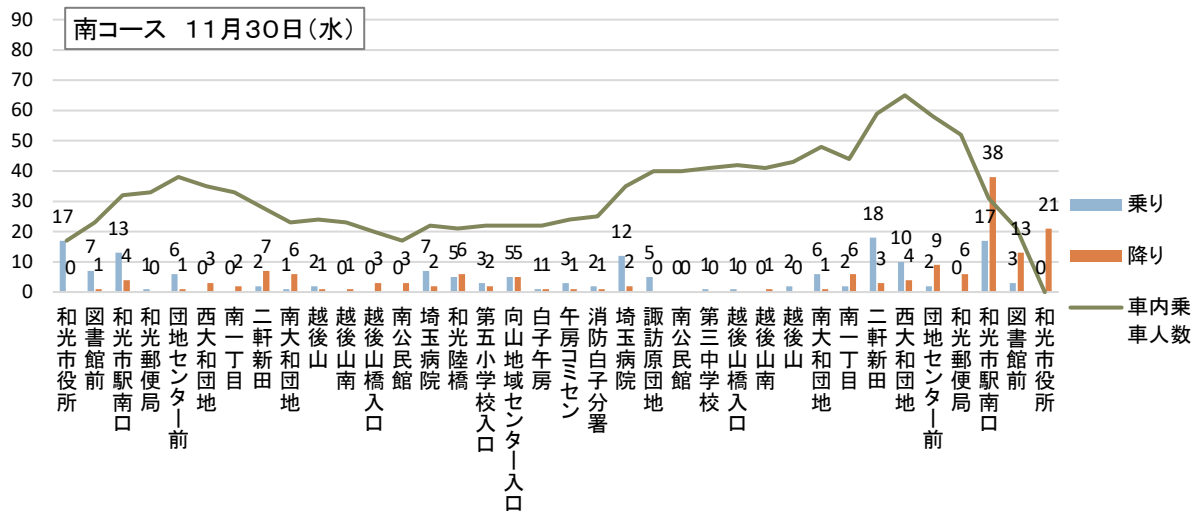
### 【日別、総計バス停別グラフ】

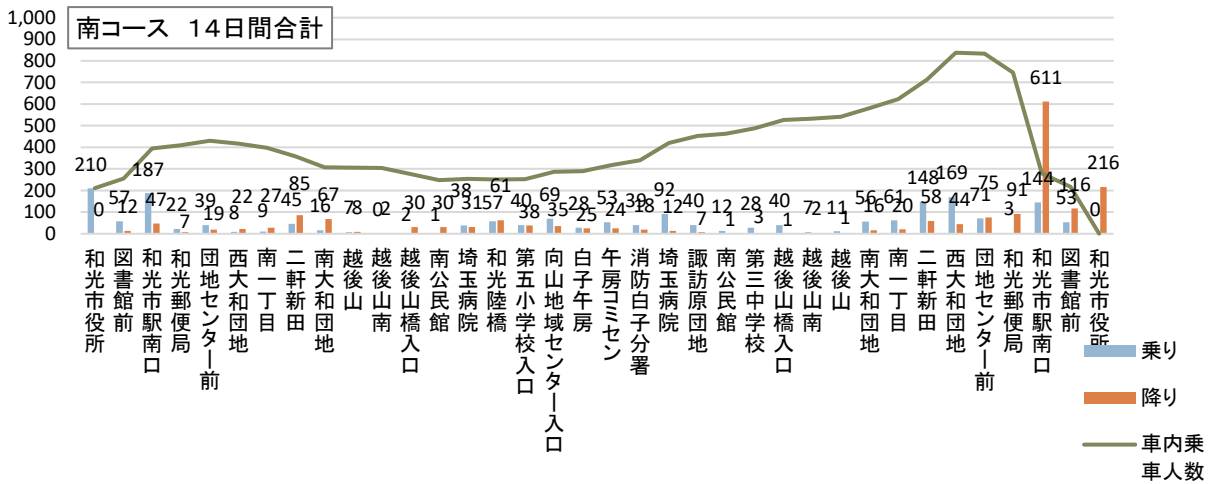
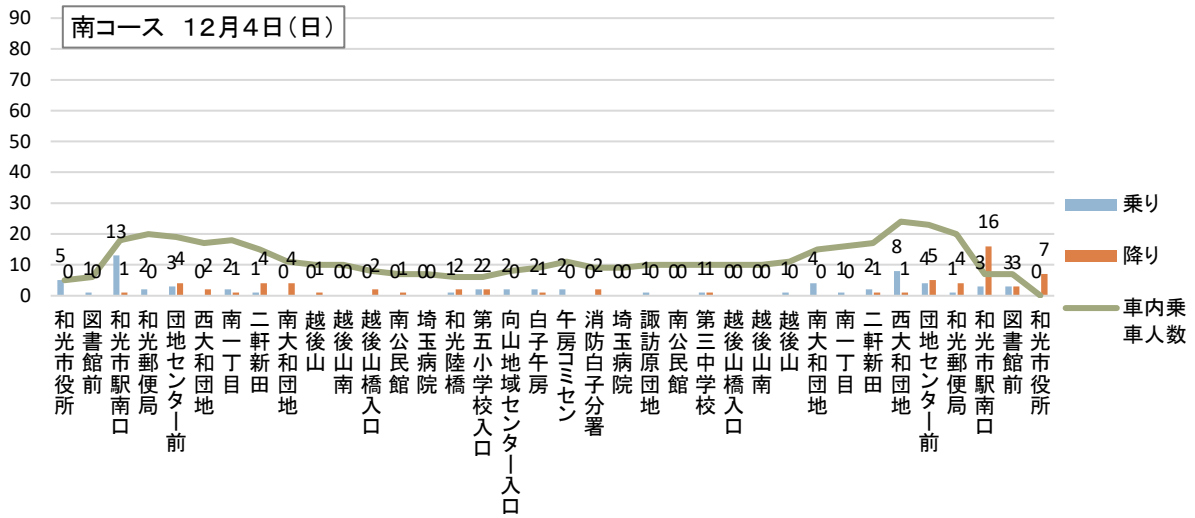
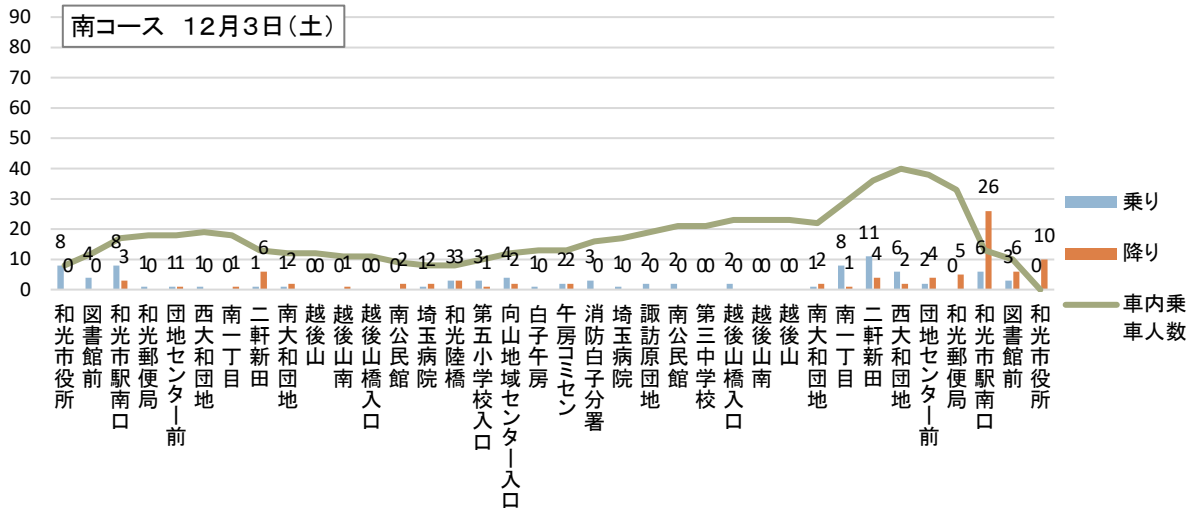
乗降ともに多いバス停は、『和光市役所』、『図書館前』、『和光市駅南口』、『二軒新田』、『西大和団地』である。『和光市役所～団地センター前』で徐々に乗車して『和光郵便局～和光市役所』で降車となっている。『埼玉病院』での乗車は一定数あるが、降車は少ない。





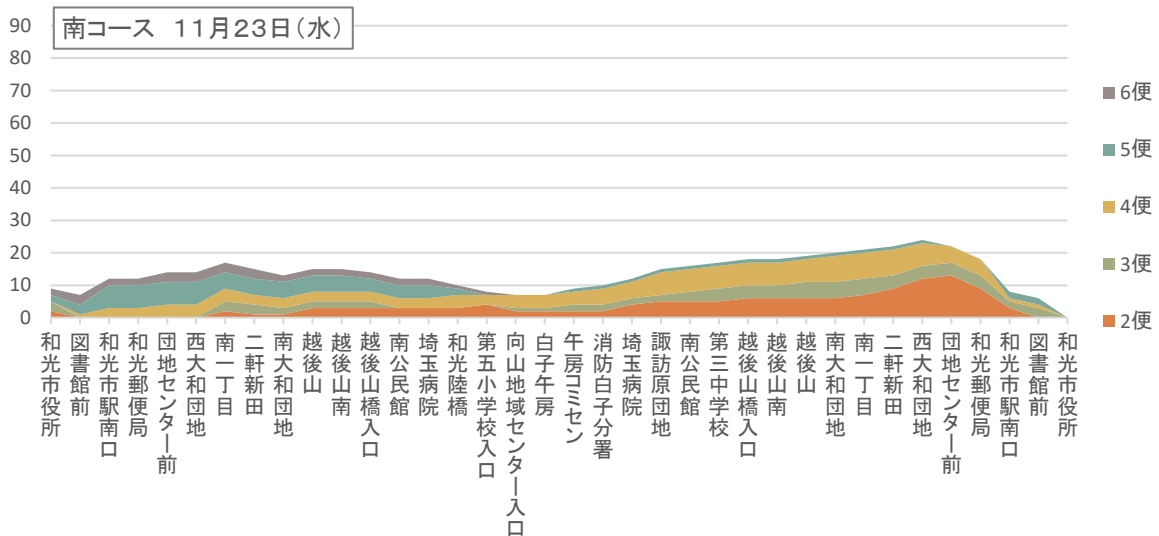
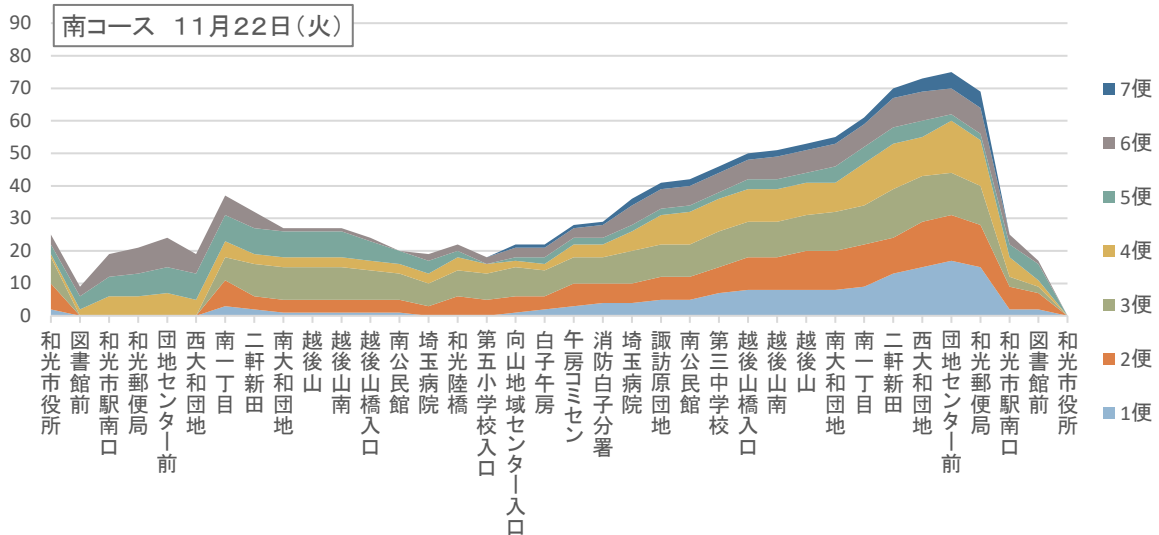
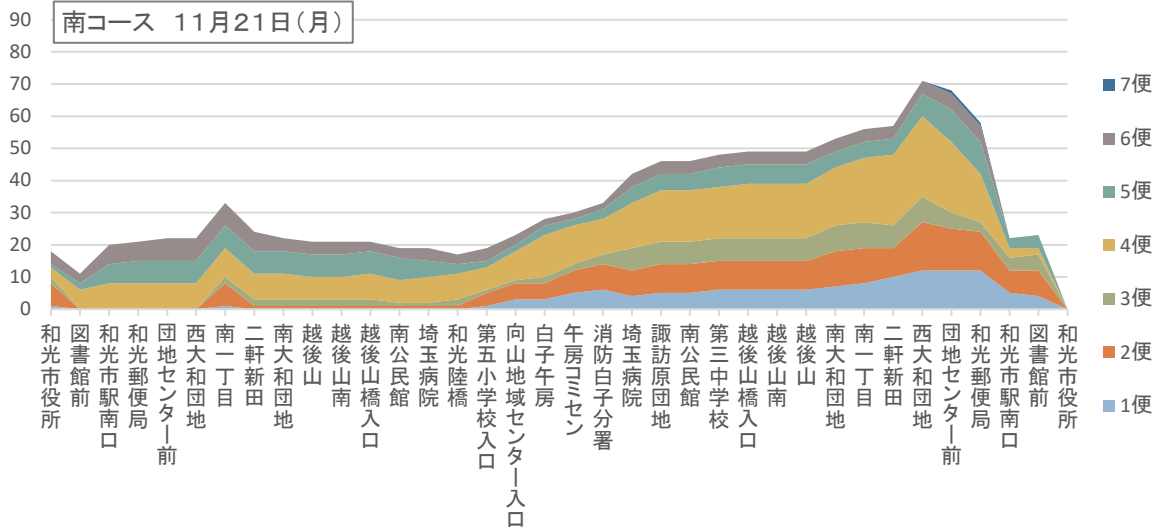


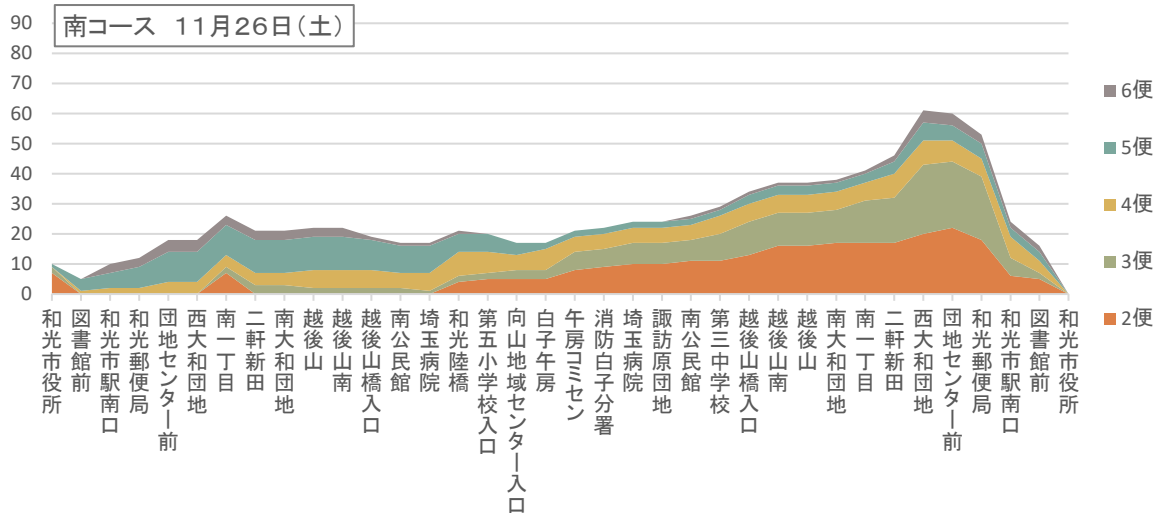
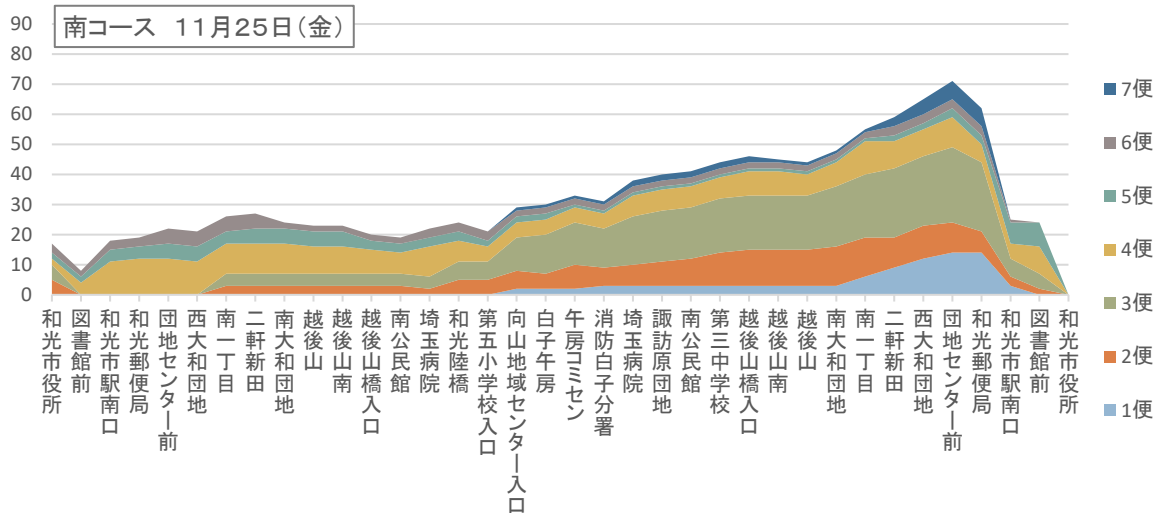
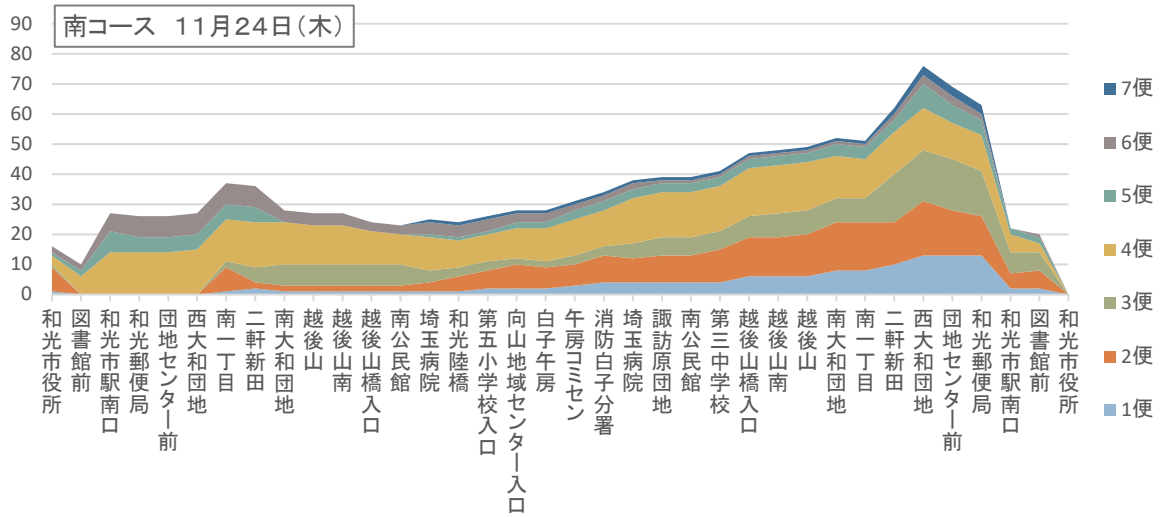


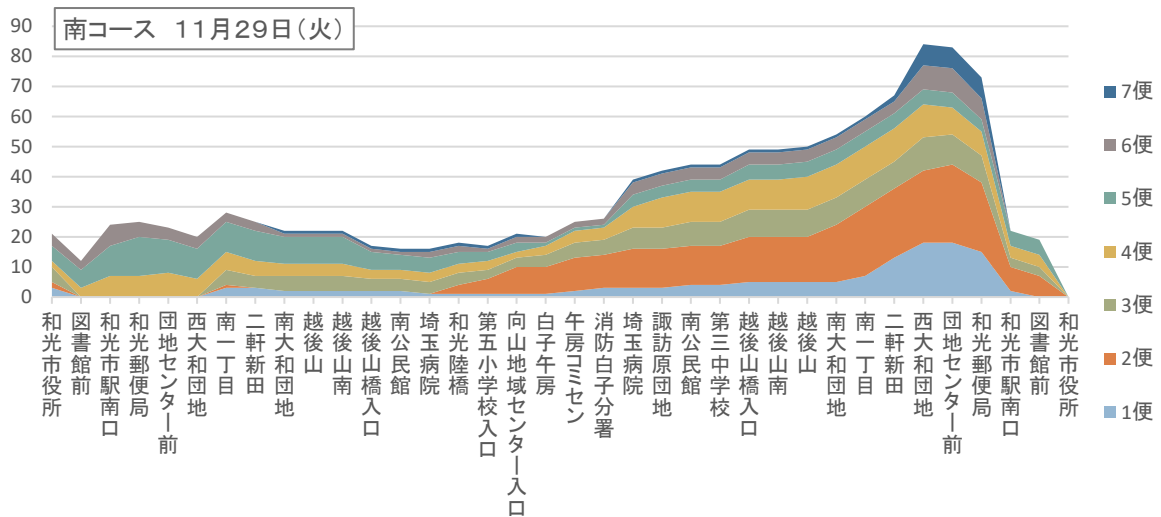
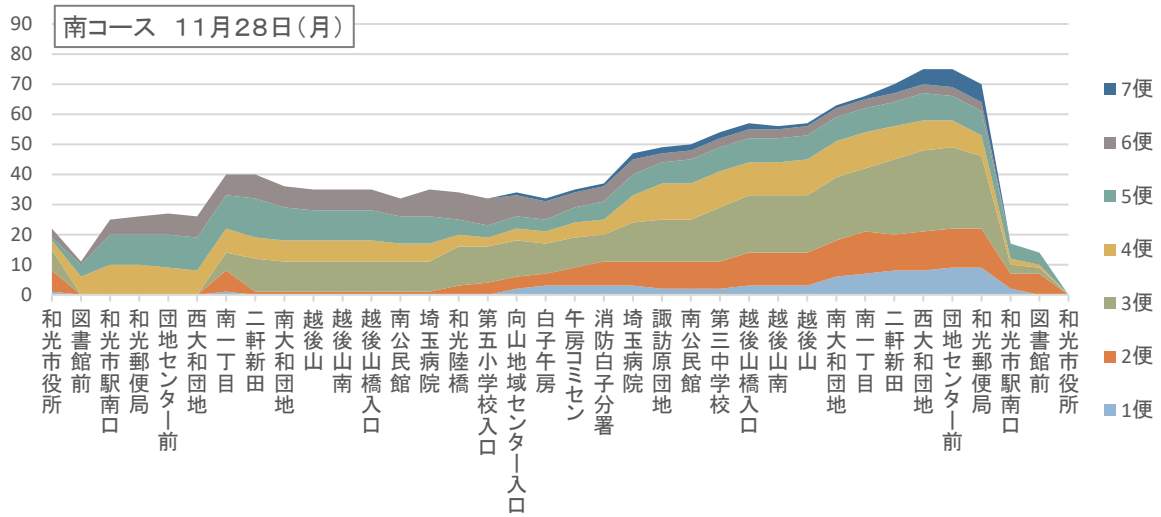
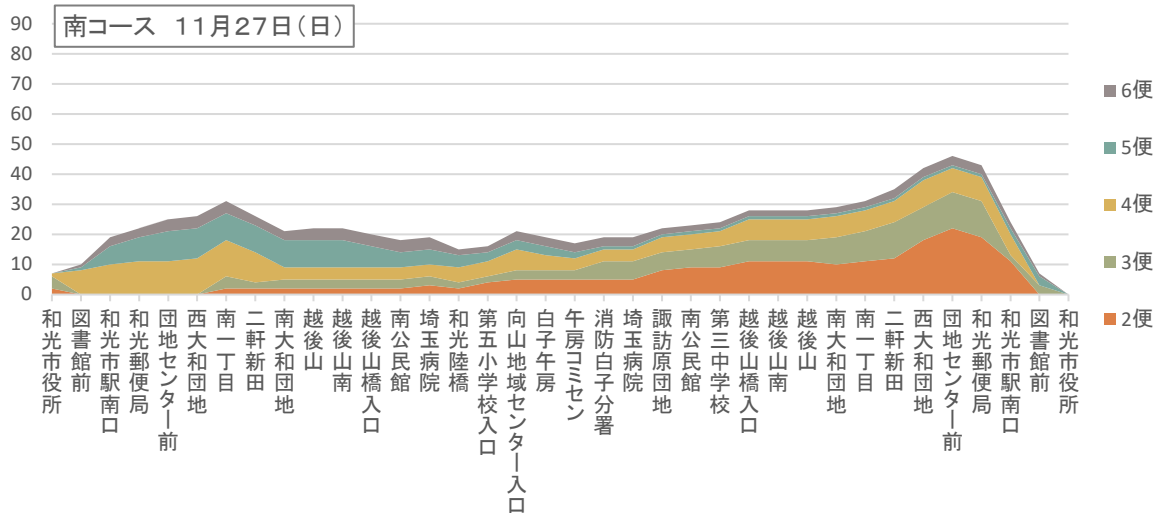


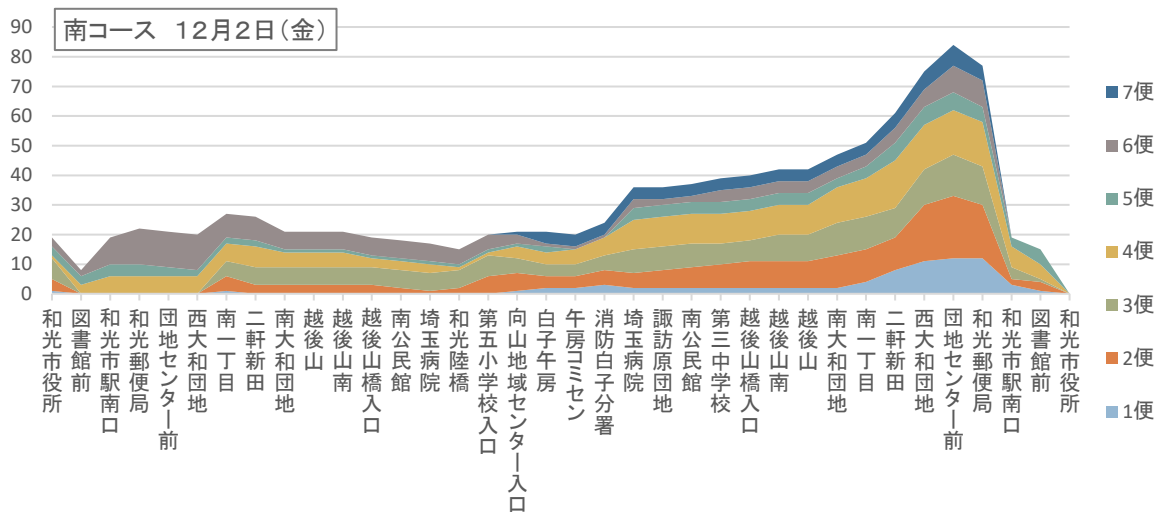
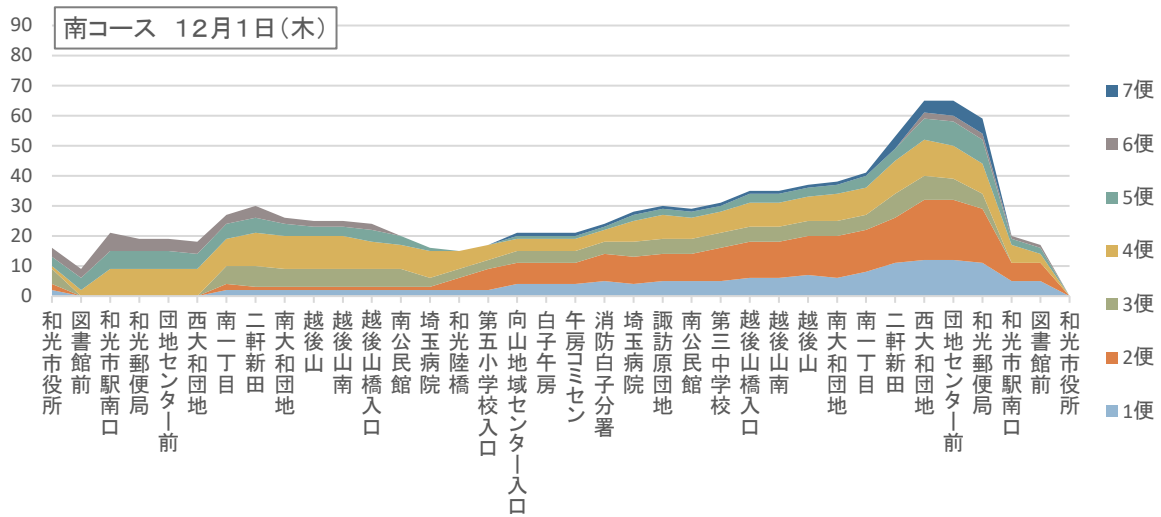
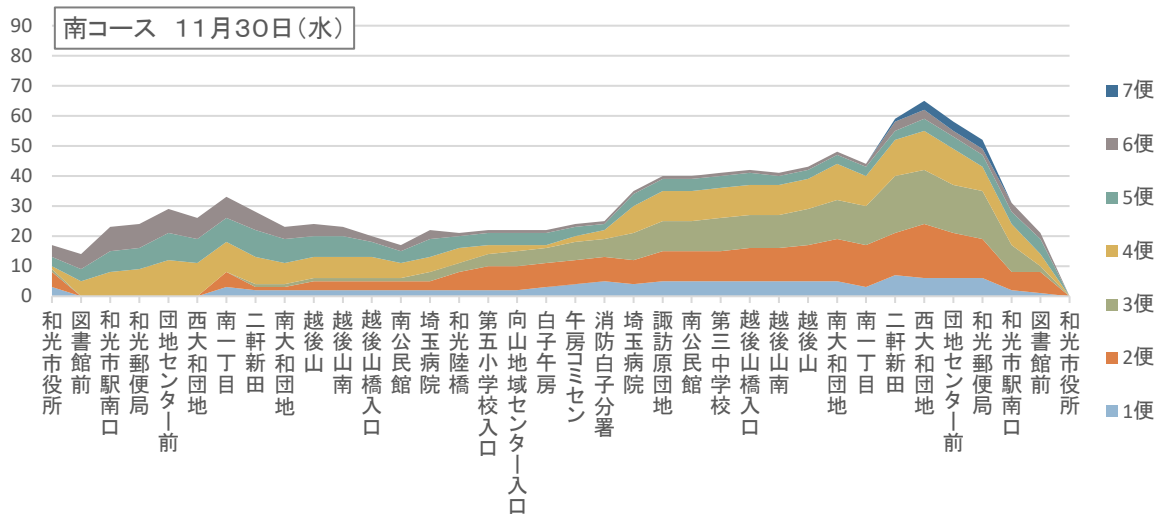
【日別・総計便数グラフ】

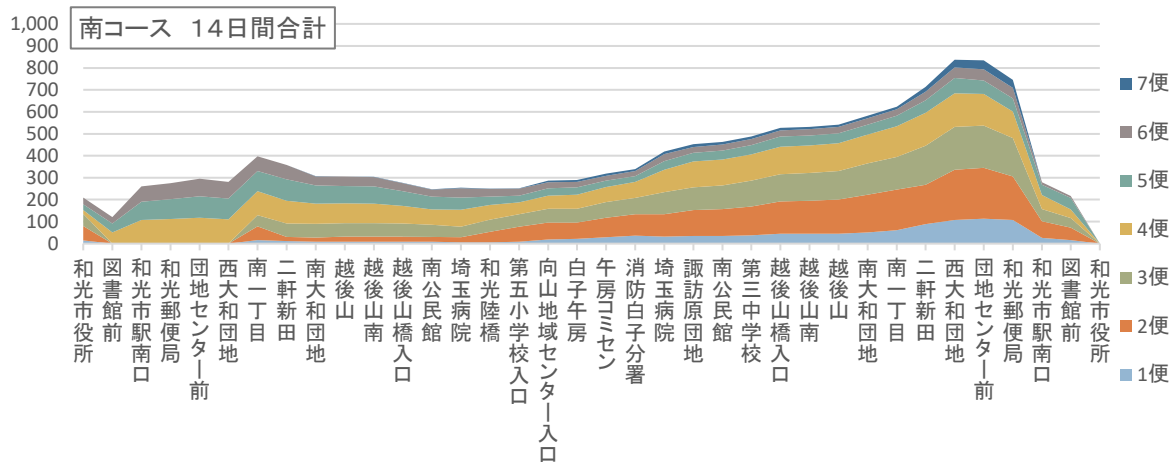
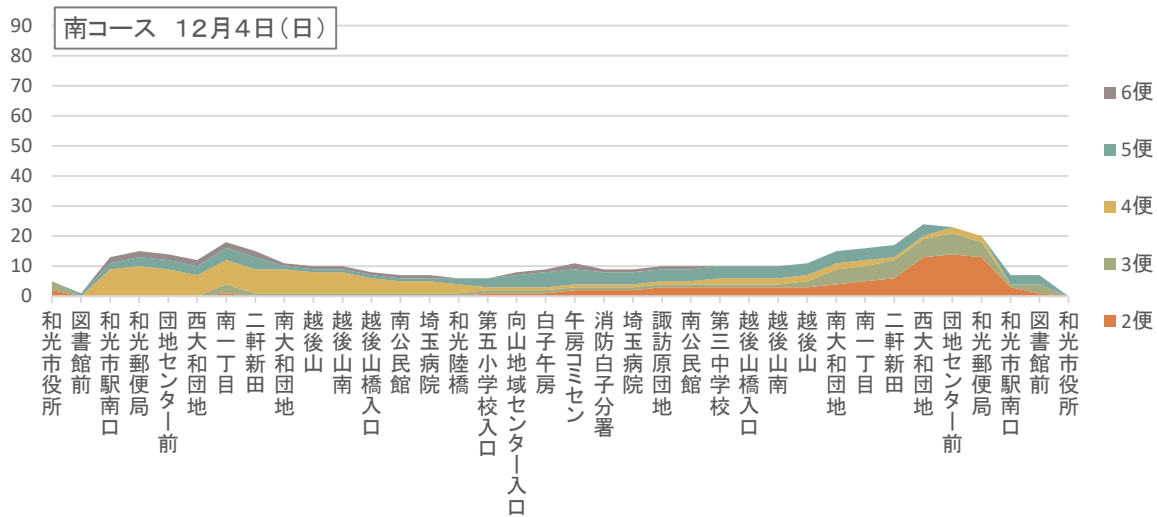
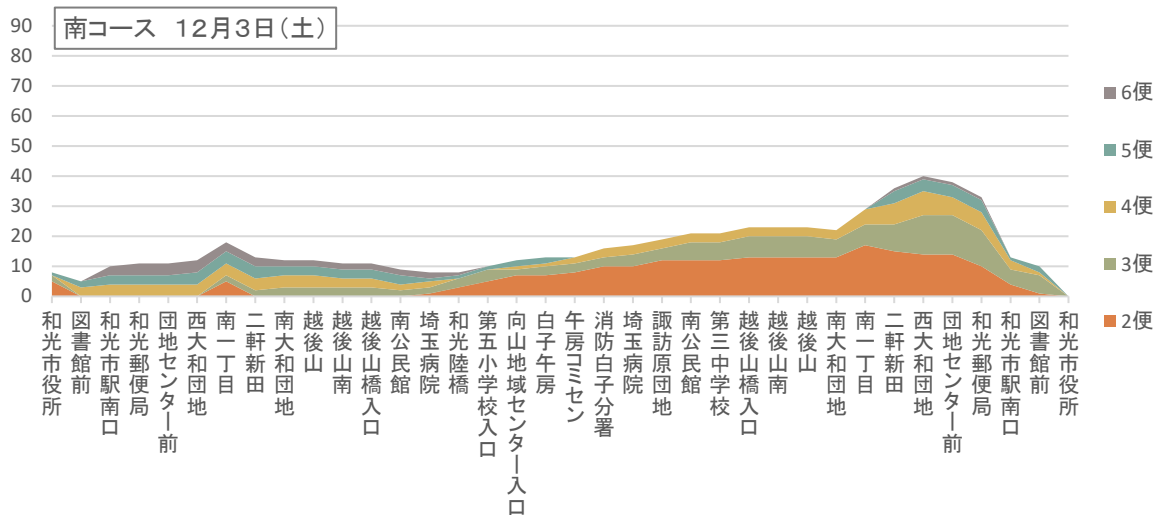
『向山地域センター入口』や『埼玉病院』から、『和光市駅南口』へ向けて乗車人員が増加している。平日の7便、休日の6便は利用者が少ない。











【便別・バス停別 1日乗車人員】

11月21日(月)	1便				2便				3便				4便				5便				6便				7便				計						
	乗り	降り	車内乗車人数	計	乗り	降り	車内乗車人数	計	乗り	降り	車内乗車人数	計	乗り	降り	車内乗車人数	計	乗り	降り	車内乗車人数	計	乗り	降り	車内乗車人数	計	乗り	降り	車内乗車人数	計	乗り	降り	車内乗車人数	計	乗り	降り	車内乗車人数
和光市役所	1	0	1	1	7	0	7	7	2	0	2	2	3	0	3	3	1	0	1	1	4	0	4	4	0	0	0	0	18	0	18	18			
図書館前													3	0	6	3	1	0	2	1	0	1	3	1					4	1	21	5			
和光市駅南口													4	2	8	6	4	0	6	4	4	1	6	5					12	3	30	15			
和光郵便局													0	0	8	0	1	0	7	1	0	0	6	0					1	0	31	1			
団地センター前													0	0	8	0	1	1	7	2	1	0	7	1					2	1	32	3			
西大和団地													0	0	8	0	0	0	7	0	0	0	7	0					0	0	32	0			
南一丁目	0	0	1	0	0	0	7	0	0	0	2	0	1	0	9	1	0	0	7	0	0	0	7	0	0	0	0	0	1	0	33	1			
二軒新田	0	1	0	1	0	6	1	6	1	1	2	2	0	1	8	1	1	1	7	2	0	1	6	1	0	0	0	2	11	24	13				
南大和団地	0	0	0	0	0	0	1	0	0	0	2	0	0	0	8	0	0	0	7	0	0	2	4	2	0	0	0	0	2	22	2				
越後山	0	0	0	0	0	0	1	0	0	0	2	0	0	1	7	1	0	0	7	0	0	0	4	0	0	0	0	0	1	21	1				
越後山南	0	0	0	0	0	0	1	0	0	0	2	0	0	0	7	0	0	0	7	0	0	0	4	0	0	0	0	0	0	21	0				
越後山橋入口	0	0	0	0	0	0	1	0	0	0	2	0	1	0	8	1	0	0	7	0	0	1	3	1	0	0	0	1	1	21	2				
南公民館	0	0	0	0	0	0	1	0	0	1	1	1	0	1	7	1	0	0	7	0	0	3	0	0	0	0	0	0	2	19	2				
埼玉病院	0	0	0	0	0	0	1	0	0	0	1	0	1	0	8	1	0	2	5	2	1	0	4	1	0	0	0	2	2	19	4				
和光陸橋	0	0	0	0	0	0	1	0	1	0	2	1	1	1	8	2	0	2	3	2	0	1	3	1	0	0	0	2	4	17	6				
第五小学校入口	1	0	1	1	3	0	4	3	0	1	1	1	0	1	7	1	0	1	2	1	1	0	4	1	0	0	0	5	3	19	8				
向山地域センター入口	2	0	3	2	1	0	5	1	0	0	1	0	2	0	9	2	0	0	2	0	0	1	3	1	0	0	0	5	1	23	6				
白子午房	0	0	3	0	0	0	5	0	1	0	2	1	4	0	13	4	1	0	3	1	0	1	2	1	0	0	0	6	1	28	7				
午房コミセン	2	0	5	2	2	0	7	2	0	0	2	0	2	3	12	5	0	1	2	1	0	0	2	0	0	0	0	6	4	30	10				
消防白子分署	1	0	6	1	2	1	8	3	1	0	3	1	0	1	11	1	1	0	3	1	0	0	2	0	0	0	0	5	2	33	7				
埼玉病院	0	2	4	2	0	0	8	0	4	0	7	4	3	0	14	3	2	0	5	2	2	0	4	2	0	0	0	11	2	42	13				
諏訪原団地	1	0	5	1	1	0	9	1	0	0	7	0	2	0	16	2	0	0	5	0	0	0	4	0	0	0	0	4	0	46	4				
南公民館	0	0	5	0	0	0	9	0	0	0	7	0	0	0	16	0	0	0	5	0	0	0	4	0	0	0	0	0	0	46	0				
第三中学校	1	0	6	1	0	0	9	0	0	0	7	0	0	0	16	0	1	0	6	1	0	0	4	0	0	0	0	2	0	48	2				
越後山橋入口	0	0	6	0	0	0	9	0	0	0	7	0	1	0	17	1	0	0	6	0	0	0	4	0	0	0	0	1	0	49	1				
越後山南	0	0	6	0	0	0	9	0	0	0	7	0	0	0	17	0	0	0	6	0	0	0	4	0	0	0	0	0	0	49	0				
越後山	0	0	6	0	0	0	9	0	0	0	7	0	0	0	17	0	0	0	6	0	0	0	4	0	0	0	0	0	0	49	0				
南大和団地	1	0	7	1	2	0	11	2	1	0	8	1	1	0	18	1	0	1	5	1	0	0	4	0	0	0	0	5	1	53	6				
南一丁目	1	0	8	1	0	0	11	0	0	0	8	0	2	0	20	2	0	0	5	0	0	0	4	0	0	0	0	3	0	56	3				
二軒新田	2	0	10	2	0	2	9	2	5	6	7	11	3	1	22	4	0	0	5	0	0	0	4	0	0	0	0	10	9	57	19				
西大和団地	4	2	12	6	6	0	15	6	2	1	8	3	4	1	25	5	2	0	7	2	0	0	4	0	0	0	0	18	4	71	22				
団地センター前	0	0	12	0	1	3	13	4	0	3	5	3	0	3	22	3	4	1	10	5	1	0	5	1	1	0	1	7	10	68	17				
和光郵便局	0	0	12	0	0	1	12	1	0	2	3	2	0	7	15	7	0	0	10	0	0	0	5	0	0	0	1	0	10	58	10				
和光市駅南口	4	11	5	15	3	8	7	11	4	3	4	7	1	13	3	14	1	8	3	9	0	5	0	5	0	1	0	13	49	22	62				
図書館前	0	1	4	1	1	0	8	1	1	0	5	1	0	1	2	1	1	0	4	1	0	0	0	0					3	2	23	5			
和光市役所	0	4	0	4	0	8	0	8	0	5	0	5	0	2	0	2	0	4	0	4	0	0	0	0					0	23	0	23			

※各便の計：乗降の合計数

11月22日(火)	1便				2便				3便				4便				5便				6便				7便				計						
	乗	降	車内乗 車人数	計	乗	降	車内乗 車人数	計	乗	降	車内乗 車人数	計	乗	降	車内乗 車人数	計	乗	降	車内乗 車人数	計	乗	降	車内乗 車人数	計	乗	降	車内乗 車人数	計	乗	降	車内乗 車人数	計	乗	降	車内乗 車人数
和光市役所	2	0	2	2	8	0	8	8	8	0	8	8	1	0	1	1	3	0	3	3	3	0	3	3	0	0	0	0	25	0	25	25			
図書館前													1	0	2	1	1	0	4	1	1	1	3	2					3	1	27	4			
和光市駅南口													6	2	6	8	3	1	6	4	5	1	7	6					14	4	37	18			
和光郵便局													0	0	6	0	1	0	7	1	1	0	8	1					2	0	39	2			
団地センター前													1	0	7	1	1	0	8	1	2	1	9	3					4	1	42	5			
西大和団地													0	2	5	2	0	0	8	0	0	3	6	3					0	5	37	5			
南一丁目	1	0	3	1	0	0	8	0	0	1	7	1	0	0	5	0	0	0	8	0	0	0	6	0	0	0	0	0	1	1	37	2			
二軒新田	0	1	2	1	0	4	4	4	3	0	10	3	0	2	3	2	0	0	8	0	0	1	5	1	0	0	0	3	8	32	11				
南大和団地	0	1	1	1	0	0	4	0	0	0	10	0	0	0	3	0	1	1	8	2	0	4	1	4	0	0	0	0	1	6	27	7			
越後山	0	0	1	0	0	0	4	0	0	0	10	0	0	0	3	0	0	0	8	0	0	0	1	0	0	0	0	0	0	0	27	0			
越後山南	0	0	1	0	0	0	4	0	0	0	10	0	0	0	3	0	0	0	8	0	0	0	1	0	0	0	0	0	0	0	27	0			
越後山橋入口	0	0	1	0	0	0	4	0	0	1	9	1	0	0	3	0	0	2	6	2	0	0	1	0	0	0	0	0	0	3	24	3			
南公民館	0	0	1	0	0	0	4	0	0	1	8	1	0	0	3	0	0	2	4	2	0	1	0	1	0	0	0	0	0	4	20	4			
埼玉病院	0	1	0	1	0	1	3	1	1	2	7	3	0	0	3	0	0	0	4	0	2	0	2	2	0	0	0	0	3	4	19	7			
和光陸橋	0	0	0	0	3	0	6	3	2	1	8	3	1	0	4	1	0	2	2	2	0	0	2	0	0	0	0	0	6	3	22	9			
第五小学校入口	0	0	0	0	1	2	5	3	3	3	8	6	0	1	3	1	0	2	0	2	0	0	2	0	0	0	0	4	8	18	12				
向山地域センター入口	1	0	1	1	0	0	5	0	1	0	9	1	0	1	2	1	1	0	1	1	1	0	3	1	1	0	1	1	5	1	22	6			
白子午房	1	0	2	1	0	1	4	1	0	1	8	1	0	0	2	0	1	0	2	1	0	0	3	0	0	0	1	0	2	2	22	4			
午房コミセン	1	0	3	1	3	0	7	3	1	1	8	2	3	1	4	4	0	0	2	0	0	0	3	0	0	0	1	0	8	2	28	10			
消防白子分署	1	0	4	1	0	1	6	1	1	1	8	2	0	0	4	0	0	0	2	0	1	0	4	1	0	0	1	0	3	2	29	5			
埼玉病院	0	0	4	0	0	0	6	0	2	0	10	2	2	0	6	2	1	1	2	2	2	0	6	2	1	0	2	1	8	1	36	9			
諏訪原団地	1	0	5	1	1	0	7	1	0	0	10	0	3	0	9	3	0	0	2	0	0	0	6	0	0	0	2	0	5	0	41	5			
南公民館	0	0	5	0	0	0	7	0	0	0	10	0	1	0	10	1	0	0	2	0	0	0	6	0	0	0	2	0	1	0	42	1			
第三中学校	2	0	7	2	1	0	8	1	1	0	11	1	0	0	10	0	0	0	2	0	0	0	6	0	0	0	2	0	4	0	46	4			
越後山橋入口	1	0	8	1	2	0	10	2	0	0	11	0	0	0	10	0	1	0	3	1	0	0	6	0	0	0	2	0	4	0	50	4			
越後山南	0	0	8	0	0	0	10	0	0	0	11	0	0	0	10	0	0	0	3	0	1	0	7	1	0	0	2	0	1	0	51	1			
越後山	0	0	8	0	2	0	12	2	0	0	11	0	0	0	10	0	0	0	3	0	0	0	7	0	0	0	2	0	2	0	53	2			
南大和団地	0	0	8	0	0	0	12	0	1	0	12	1	0	1	9	1	2	0	5	2	0	0	7	0	0	0	2	0	3	1	55	4			
南一丁目	2	1	9	3	1	0	13	1	0	0	12	0	4	0	13	4	0	0	5	0	0	0	7	0	0	0	2	0	7	1	61	8			
二軒新田	5	1	13	6	0	2	11	2	5	2	15	7	1	0	14	1	0	0	5	0	2	0	9	2	1	0	3	1	14	5	70	19			
西大和団地	7	5	15	12	3	0	14	3	1	2	14	3	0	2	12	2	0	0	5	0	0	0	9	0	1	0	4	1	12	9	73	21			
団地センター前	2	0	17	2	2	2	14	4	0	1	13	1	5	1	16	6	0	3	2	3	0	1	8	1	1	0	5	1	10	8	75	18			
和光郵便局	0	2	15	2	0	1	13	1	0	1	12	1	0	2	14	2	0	0	2	0	0	0	8	0	0	0	5	0	0	6	69	6			
和光市駅南口	1	14	2	15	0	6	7	6	1	10	3	11	6	14	6	20	4	2	4	6	3	8	3	11	0	5	0	5	15	59	25	74			
図書館前	1	1	2	2	1	3	5	4	1	2	2	3	0	4	2	4	1	0	5	1	0	2	1	2					4	12	17	16			
和光市役所	0	2	0	2	0	5	0	5	0	2	0	2	0	2	0	2	0	5	0	5	0	1	0	1					0	17	0	17			

※各便の計：乗降の合計数

11月23日(水)	2便				3便				4便				5便				6便				計				
	乗り	降り	車内乗車人数	計	乗り	降り	車内乗車人数	計	乗り	降り	車内乗車人数	計	乗り	降り	車内乗車人数	計	乗り	降り	車内乗車人数	計	乗り	降り	車内乗車人数	計	
和光市役所	2	0	2	2	3	0	3	3	0	0	0	0	2	0	2	2	2	0	2	2	9	0	9	9	
図書館前									1	0	1	1	1	0	3	1	1	0	3	1	3	0	12	3	
和光市駅南口									2	0	3	2	4	0	7	4	0	1	2	1	6	1	17	7	
和光郵便局									0	0	3	0	0	0	7	0	0	0	2	0	0	0	0	17	0
団地センター前									1	0	4	1	0	0	7	0	1	0	3	1	2	0	19	2	
西大和団地									0	0	4	0	0	0	7	0	0	0	3	0	0	0	19	0	
南一丁目	0	0	2	0	0	0	3	0	0	0	4	0	0	2	5	2	0	0	3	0	0	2	17	2	
二軒新田	1	2	1	3	0	0	3	0	0	1	3	1	0	0	5	0	0	0	3	0	1	3	15	4	
南大和団地	0	0	1	0	0	1	2	1	0	0	3	0	0	0	5	0	0	1	2	1	0	2	13	2	
越後山	2	0	3	2	0	0	2	0	0	0	3	0	0	0	5	0	0	0	2	0	2	0	15	2	
越後山南	0	0	3	0	0	0	2	0	0	0	3	0	0	0	5	0	0	0	2	0	0	0	15	0	
越後山橋入口	0	0	3	0	0	0	2	0	0	0	3	0	0	1	4	1	0	0	2	0	0	1	14	1	
南公民館	0	0	3	0	0	2	0	2	0	0	3	0	0	0	4	0	0	0	2	0	0	2	12	2	
埼玉病院	0	0	3	0	0	0	0	0	0	0	3	0	0	0	4	0	0	0	2	0	0	0	12	0	
和光陸橋	0	0	3	0	0	0	0	0	1	0	4	1	0	2	2	2	0	1	1	1	1	3	10	4	
第五小学校入口	1	0	4	1	0	0	0	0	0	1	3	1	0	2	0	2	0	0	1	0	1	3	8	4	
向山地域センター入口	0	2	2	2	1	0	1	1	1	0	4	1	0	0	0	0	0	1	0	1	2	3	7	5	
白子午房	0	0	2	0	0	0	1	0	1	1	4	2	0	0	0	0	0	0	0	0	1	1	7	2	
午房コミセン	0	0	2	0	1	0	2	1	0	0	4	0	1	0	1	1	0	0	0	0	2	0	9	2	
消防白子分署	0	0	2	0	0	0	2	0	1	0	5	1	0	0	1	0	0	0	0	0	1	0	10	1	
埼玉病院	2	0	4	2	0	0	2	0	0	0	5	0	0	0	1	0	0	0	0	0	2	0	12	2	
諏訪原団地	1	0	5	1	0	0	2	0	2	0	7	2	0	0	1	0	0	0	0	0	3	0	15	3	
南公民館	0	0	5	0	1	0	3	1	0	0	7	0	0	0	1	0	0	0	0	0	1	0	16	1	
第三中学校	0	0	5	0	1	0	4	1	0	0	7	0	0	0	1	0	0	0	0	0	1	0	17	1	
越後山橋入口	1	0	6	1	0	0	4	0	0	0	7	0	0	0	1	0	0	0	0	0	1	0	18	1	
越後山南	0	0	6	0	0	0	4	0	0	0	7	0	0	0	1	0	0	0	0	0	0	0	18	0	
越後山	0	0	6	0	1	0	5	1	0	0	7	0	0	0	1	0	0	0	0	0	1	0	19	1	
南大和団地	0	0	6	0	0	0	5	0	1	0	8	1	0	0	1	0	0	0	0	0	1	0	20	1	
南一丁目	1	0	7	1	0	0	5	0	0	0	8	0	0	0	1	0	0	0	0	0	1	0	21	1	
二軒新田	2	0	9	2	0	1	4	1	0	0	8	0	0	0	1	0	0	0	0	0	2	1	22	3	
西大和団地	3	0	12	3	1	1	4	2	0	1	7	1	0	0	1	0	0	0	0	0	4	2	24	6	
団地センター前	1	0	13	1	0	0	4	0	0	2	5	2	0	1	0	1	0	0	0	0	1	3	22	4	
和光郵便局	0	4	9	4	0	0	4	0	0	0	5	0	0	0	0	0	0	0	0	0	4	18	4		
和光市駅南口	1	7	3	8	1	3	2	4	0	4	1	4	2	0	2	2	0	0	0	0	4	14	8	18	
図書館前	0	3	0	3	2	1	3	3	0	0	1	0	0	0	2	0	0	0	0	0	2	4	6	6	
和光市役所	0	0	0	0	0	3	0	3	0	1	0	1	0	2	0	2	0	0	0	0	0	6	0	6	

※各便の計：乗降の合計数

11月24日(木)	1便				2便				3便				4便				5便				6便				7便				計						
	乗り	降り	車内乗車人数	計	乗り	降り	車内乗車人数	計	乗り	降り	車内乗車人数	計	乗り	降り	車内乗車人数	計	乗り	降り	車内乗車人数	計	乗り	降り	車内乗車人数	計	乗り	降り	車内乗車人数	計	乗り	降り	車内乗車人数	計	乗り	降り	車内乗車人数
和光市役所	1	0	1	1	8	0	8	8	1	0	1	1	3	0	3	3	1	0	1	1	2	0	2	2	0	0	0	0	16	0	16	16			
図書館前													3	0	6	3	1	0	2	1	1	1	2	2					5	1	20	6			
和光市駅南口													10	2	14	12	7	2	7	9	4	0	6	4					21	4	37	25			
和光郵便局													0	0	14	0	0	2	5	2	1	0	7	1					1	2	36	3			
団地センター前													1	1	14	2	0	0	5	0	2	2	7	4					3	3	36	6			
西大和団地													3	2	15	5	0	0	5	0	0	0	7	0					3	2	37	5			
南一丁目	0	0	1	0	0	0	8	0	1	0	2	1	0	1	14	1	0	0	5	0	0	0	7	0	0	0	0	0	1	1	37	2			
二軒新田	1	0	2	1	0	6	2	6	3	0	5	3	1	0	15	1	0	0	5	0	0	0	7	0	0	0	0	5	6	36	11				
南大和団地	0	1	1	1	0	0	2	0	3	1	7	4	2	3	14	5	0	5	0	5	0	3	4	3	0	0	0	0	5	13	28	18			
越後山	0	0	1	0	0	0	2	0	0	0	7	0	0	1	13	1	0	0	0	0	0	4	0	0	0	0	0	0	1	27	1				
越後山南	0	0	1	0	0	0	2	0	0	0	7	0	0	0	13	0	0	0	0	0	0	4	0	0	0	0	0	0	0	27	0				
越後山橋入口	0	0	1	0	0	0	2	0	0	0	7	0	0	2	11	2	0	0	0	0	0	1	3	1	0	0	0	0	0	3	24	3			
南公民館	0	0	1	0	0	0	2	0	0	0	7	0	0	1	10	1	0	0	0	0	0	3	0	0	0	0	0	0	0	1	23	1			
埼玉病院	0	0	1	0	2	1	3	3	0	3	4	3	2	1	11	3	1	0	1	1	1	0	4	1	1	0	1	1	7	5	25	12			
和光陸橋	0	0	1	0	2	0	5	2	1	2	3	3	0	2	9	2	0	0	1	0	0	4	0	0	0	1	0	3	4	24	7				
第五小学校入口	1	0	2	1	1	0	6	1	0	0	3	0	2	2	9	4	0	0	1	0	0	4	0	0	0	1	0	4	2	26	6				
向山地域センター入口	0	0	2	0	2	0	8	2	0	1	2	1	1	0	10	1	1	0	2	1	0	1	3	1	0	0	1	0	4	2	28	6			
白子午房	0	0	2	0	0	1	7	1	0	0	2	0	1	0	11	1	0	0	2	0	0	3	0	0	0	1	0	1	1	28	2				
午房コミセン	1	0	3	1	0	0	7	0	1	0	3	1	2	1	12	3	1	0	3	1	0	1	2	1	0	0	1	0	5	2	31	7			
消防白子分署	1	0	4	1	2	0	9	2	1	1	3	2	2	2	12	4	0	0	3	0	0	2	0	0	0	1	0	6	3	34	9				
埼玉病院	0	0	4	0	1	2	8	3	2	0	5	2	3	0	15	3	0	0	3	0	0	2	0	0	0	1	0	6	2	38	8				
諏訪原団地	0	0	4	0	1	0	9	1	1	0	6	1	0	0	15	0	0	0	3	0	0	1	1	1	0	0	1	0	2	1	39	3			
南公民館	0	0	4	0	0	0	9	0	0	0	6	0	0	0	15	0	0	0	3	0	0	1	0	0	0	1	0	0	0	39	0				
第三中学校	0	0	4	0	2	0	11	2	0	0	6	0	0	0	15	0	0	0	3	0	0	1	0	0	0	1	0	2	0	41	2				
越後山橋入口	2	0	6	2	2	0	13	2	1	0	7	1	1	0	16	1	0	0	3	0	0	1	0	0	0	1	0	6	0	47	6				
越後山南	0	0	6	0	0	0	13	0	1	0	8	1	0	0	16	0	0	0	3	0	0	1	0	0	0	1	0	1	0	48	1				
越後山	0	0	6	0	1	0	14	1	0	0	8	0	0	0	16	0	0	0	3	0	0	1	0	0	0	1	0	1	0	49	1				
南大和団地	2	0	8	2	3	1	16	4	0	0	8	0	0	2	14	2	1	0	4	1	0	0	1	0	0	0	1	0	6	3	52	9			
南一丁目	1	1	8	2	0	0	16	0	0	0	8	0	1	2	13	3	0	0	4	0	0	1	0	0	0	1	0	2	3	51	5				
二軒新田	3	1	10	4	0	2	14	2	9	1	16	10	1	0	14	1	0	0	4	0	1	0	2	1	1	0	2	1	15	4	62	19			
西大和団地	3	0	13	3	4	0	18	4	1	0	17	1	1	1	14	2	4	0	8	4	1	0	3	1	1	0	3	1	15	1	76	16			
団地センター前	0	0	13	0	1	4	15	5	3	3	17	6	0	2	12	2	0	2	6	2	0	0	3	0	0	0	3	0	4	11	69	15			
和光郵便局	0	0	13	0	0	2	13	2	2	4	15	6	0	0	12	0	0	1	5	1	0	1	2	1	0	0	3	0	2	8	63	10			
和光市駅南口	2	13	2	15	2	10	5	12	1	9	7	10	4	10	6	14	1	4	2	5	0	2	0	2	0	3	0	3	10	51	22	61			
図書館前	0	0	2	0	3	2	6	5	2	3	6	5	0	3	3	3	1	1	2	2	1	0	1	1					7	9	20	16			
和光市役所	0	2	0	2	0	6	0	6	0	6	0	6	0	3	0	3	0	2	0	2	0	1	0	1					0	20	0	20			

※各便の計：乗降の合計数

11月25日(金)	1便				2便				3便				4便				5便				6便				7便				計						
	乗り	降り	車内乗車人数	計	乗り	降り	車内乗車人数	計	乗り	降り	車内乗車人数	計	乗り	降り	車内乗車人数	計	乗り	降り	車内乗車人数	計	乗り	降り	車内乗車人数	計	乗り	降り	車内乗車人数	計	乗り	降り	車内乗車人数	計	乗り	降り	車内乗車人数
和光市役所	0	0	0	0	5	0	5	5	5	0	5	5	2	0	2	2	2	0	2	2	3	0	3	3	0	0	0	0	17	0	17	17			
図書館前													2	0	4	2	0	0	2	0	0	1	2	1					2	1	18	3			
和光市駅南口													9	2	11	11	4	2	4	6	3	2	3	5					16	6	28	22			
和光郵便局													1	0	12	1	0	0	4	0	0	0	3	0					1	0	29	1			
団地センター前													1	1	12	2	1	0	5	1	2	0	5	2					4	1	32	5			
西大和団地													0	1	11	1	0	0	5	0	0	0	5	0					0	1	31	1			
南一丁目	0	0	0	0	0	2	3	2	0	1	4	1	0	1	10	1	0	1	4	1	0	0	5	0	0	0	0	0	0	5	26	5			
二軒新田	0	0	0	0	0	0	3	0	2	2	4	4	0	0	10	0	1	0	5	1	0	0	5	0	0	0	0	0	3	2	27	5			
南大和団地	0	0	0	0	0	0	3	0	0	0	4	0	1	1	10	2	1	1	5	2	1	4	2	5	0	0	0	0	3	6	24	9			
越後山	0	0	0	0	0	0	3	0	0	0	4	0	0	1	9	1	0	0	5	0	0	0	2	0	0	0	0	0	1	23	1				
越後山南	0	0	0	0	0	0	3	0	0	0	4	0	0	0	9	0	0	0	5	0	0	0	2	0	0	0	0	0	0	23	0				
越後山橋入口	0	0	0	0	0	0	3	0	0	0	4	0	0	1	8	1	0	2	3	2	0	0	2	0	0	0	0	0	0	3	20	3			
南公民館	0	0	0	0	0	0	3	0	0	0	4	0	0	1	7	1	0	0	3	0	0	0	2	0	0	0	0	0	0	1	19	1			
埼玉病院	0	0	0	0	0	1	2	1	2	2	4	4	5	2	10	7	0	0	3	0	1	0	3	1	0	0	0	0	8	5	22	13			
和光陸橋	0	0	0	0	3	0	5	3	3	1	6	4	0	3	7	3	0	0	3	0	0	0	3	0	0	0	0	0	6	4	24	10			
第五小学校入口	0	0	0	0	0	0	5	0	0	0	6	0	0	2	5	2	0	1	2	1	0	0	3	0	0	0	0	0	0	3	21	3			
向山地域センター入口	2	0	2	2	2	1	6	3	6	1	11	7	1	1	5	2	0	0	2	0	0	1	2	1	1	1	0	1	1	12	4	29	16		
白子午房	0	0	2	0	0	1	5	1	2	0	13	2	0	0	5	0	0	0	2	0	0	0	2	0	0	0	1	0	2	1	30	3			
午房コミセン	0	0	2	0	3	0	8	3	1	0	14	1	1	1	5	2	0	1	1	1	0	0	2	0	0	0	1	0	5	2	33	7			
消防白子分署	1	0	3	1	0	2	6	2	0	1	13	1	0	0	5	0	0	0	1	0	0	0	2	0	0	0	1	0	1	3	31	4			
埼玉病院	0	0	3	0	1	0	7	1	3	0	16	3	2	0	7	2	0	0	1	0	0	0	2	0	0	0	2	1	7	0	38	7			
諏訪原団地	0	0	3	0	1	0	8	1	1	0	17	1	0	0	7	0	0	0	1	0	0	0	2	0	0	0	2	0	2	0	40	2			
南公民館	0	0	3	0	1	0	9	1	0	0	17	0	0	0	7	0	0	0	1	0	0	0	2	0	0	0	2	0	1	0	41	1			
第三中学校	0	0	3	0	2	0	11	2	1	0	18	1	0	0	7	0	0	0	1	0	0	0	2	0	0	0	2	0	3	0	44	3			
越後山橋入口	0	0	3	0	1	0	12	1	0	0	18	0	1	0	8	1	0	0	1	0	0	0	2	0	0	0	2	0	2	0	46	2			
越後山南	0	0	3	0	0	0	12	0	0	0	18	0	0	0	8	0	0	0	1	0	0	0	2	0	0	1	1	1	0	1	45	1			
越後山	0	0	3	0	0	0	12	0	0	0	18	0	0	1	7	1	0	0	1	0	0	0	2	0	0	0	1	0	0	1	44	1			
南大和団地	0	0	3	0	1	0	13	1	2	0	20	2	1	0	8	1	0	0	1	0	0	0	2	0	0	0	1	0	4	0	48	4			
南一丁目	5	2	6	7	0	0	13	0	1	0	21	1	3	0	11	3	0	0	1	0	0	0	2	0	0	0	1	0	9	2	55	11			
二軒新田	3	0	9	3	0	3	10	3	2	0	23	2	0	2	9	2	1	0	2	1	1	0	3	1	2	0	3	2	9	5	59	14			
西大和団地	3	0	12	3	1	0	11	1	0	0	23	0	1	1	9	2	0	0	2	0	0	0	3	0	2	0	5	2	7	1	65	8			
団地センター前	2	0	14	2	0	1	10	1	2	0	25	2	2	1	10	3	1	0	3	1	0	0	3	0	1	0	6	1	8	2	71	10			
和光郵便局	0	0	14	0	0	3	7	3	0	2	23	2	0	4	6	4	0	0	3	0	0	0	3	0	0	0	6	0	0	9	62	9			
和光市駅南口	0	11	3	11	1	5	3	6	4	21	6	25	4	5	5	9	7	3	7	10	0	2	1	2	0	6	0	6	16	53	25	69			
図書館前	0	3	0	3	1	2	2	3	1	2	5	3	4	0	9	4	1	0	8	1	0	1	0	1					7	8	24	15			
和光市役所	0	0	0	0	0	2	0	2	0	5	0	5	0	9	0	9	0	8	0	8	0	0	0	0					0	24	0	24			

※各便の計：乗降の合計数

11月26日(土)	2便				3便				4便				5便				6便				計			
	乗り	降り	車内乗車人数	計	乗り	降り	車内乗車人数	計	乗り	降り	車内乗車人数	計	乗り	降り	車内乗車人数	計	乗り	降り	車内乗車人数	計	乗り	降り	車内乗車人数	計
和光市役所	7	0	7	7	2	0	2	2	0	0	0	0	1	0	1	1	0	0	0	0	10	0	10	10
図書館前									1	0	1	1	3	0	4	3	0	0	0	0	4	0	14	4
和光市駅南口									1	0	2	1	2	1	5	3	3	0	3	3	6	1	19	7
和光郵便局									0	0	2	0	2	0	7	2	0	0	3	0	2	0	21	2
団地センター前									2	0	4	2	3	0	10	3	1	0	4	1	6	0	27	6
西大和団地									0	0	4	0	0	0	10	0	0	0	4	0	0	0	27	0
南一丁目	0	0	7	0	1	1	2	2	0	0	4	0	0	0	10	0	0	1	3	1	1	2	26	3
二軒新田	0	7	0	7	2	1	3	3	1	1	4	2	2	1	11	3	0	0	3	0	5	10	21	15
南大和団地	0	0	0	0	0	0	3	0	0	0	4	0	0	0	11	0	0	0	3	0	0	0	21	0
越後山	0	0	0	0	0	1	2	1	2	0	6	2	0	0	11	0	0	0	3	0	2	1	22	3
越後山南	0	0	0	0	0	0	2	0	0	0	6	0	0	0	11	0	0	0	3	0	0	0	22	0
越後山橋入口	0	0	0	0	0	0	2	0	0	0	6	0	0	1	10	1	0	2	1	2	0	3	19	3
南公民館	0	0	0	0	0	0	2	0	0	1	5	1	0	1	9	1	0	0	1	0	0	2	17	2
埼玉病院	0	0	0	0	0	1	1	1	1	0	6	1	1	1	9	2	0	0	1	0	2	2	17	4
和光陸橋	4	0	4	4	1	0	2	1	2	0	8	2	0	3	6	3	0	0	1	0	7	3	21	10
第五小学校入口	1	0	5	1	0	0	2	0	0	1	7	1	0	0	6	0	0	1	0	1	1	2	20	3
向山地域センター入口	0	0	5	0	1	0	3	1	0	2	5	2	0	2	4	2	0	0	0	0	1	4	17	5
白子午房	0	0	5	0	0	0	3	0	2	0	7	2	0	2	2	2	0	0	0	0	2	2	17	4
午房コミセン	3	0	8	3	3	0	6	3	0	2	5	2	0	0	2	0	0	0	0	0	6	2	21	8
消防白子分署	1	0	9	1	0	0	6	0	0	0	5	0	0	0	2	0	0	0	0	0	1	0	22	1
埼玉病院	1	0	10	1	1	0	7	1	0	0	5	0	0	0	2	0	0	0	0	0	2	0	24	2
諏訪原団地	0	0	10	0	0	0	7	0	0	0	5	0	0	0	2	0	0	0	0	0	0	0	24	0
南公民館	1	0	11	1	0	0	7	0	0	0	5	0	0	0	2	0	1	0	1	1	2	0	26	2
第三中学校	0	0	11	0	2	0	9	2	1	0	6	1	0	0	2	0	0	0	1	0	3	0	29	3
越後山橋入口	2	0	13	2	2	0	11	2	0	0	6	0	1	0	3	1	0	0	1	0	5	0	34	5
越後山南	3	0	16	3	0	0	11	0	0	0	6	0	0	0	3	0	0	0	1	0	3	0	37	3
越後山	0	0	16	0	0	0	11	0	0	0	6	0	0	0	3	0	0	0	1	0	0	0	37	0
南大和団地	1	0	17	1	0	0	11	0	0	0	6	0	0	0	3	0	0	0	1	0	1	0	38	1
南一丁目	0	0	17	0	3	0	14	3	0	0	6	0	0	0	3	0	0	0	1	0	3	0	41	3
二軒新田	5	5	17	10	3	2	15	5	2	0	8	2	1	0	4	1	1	0	2	1	12	7	46	19
西大和団地	3	0	20	3	9	1	23	10	2	2	8	4	2	0	6	2	2	0	4	2	18	3	61	21
団地センター前	4	2	22	6	0	1	22	1	1	2	7	3	0	1	5	1	0	0	4	0	5	6	60	11
和光郵便局	0	4	18	4	0	1	21	1	0	1	6	1	0	0	5	0	0	1	3	1	0	7	53	7
和光市駅南口	2	14	6	16	2	17	6	19	3	2	7	5	2	4	3	6	2	3	2	5	11	40	24	51
図書館前	2	3	5	5	0	4	2	4	0	3	4	3	1	1	3	2	0	0	2	0	3	11	16	14
和光市役所	0	5	0	5	0	2	0	2	0	4	0	4	0	3	0	3	0	2	0	2	0	16	0	16

※各便の計：乗降の合計数

11月27日(日)	2便				3便				4便				5便				6便				計			
	乗り	降り	車内乗車人数	計	乗り	降り	車内乗車人数	計	乗り	降り	車内乗車人数	計	乗り	降り	車内乗車人数	計	乗り	降り	車内乗車人数	計	乗り	降り	車内乗車人数	計
和光市役所	2	0	2	2	4	0	4	4	1	0	1	1	0	0	0	0	0	0	0	0	7	0	7	7
図書館前									7	0	8	7	1	0	1	1	1	0	1	1	9	0	16	9
和光市駅南口									6	4	10	10	5	0	6	5	2	0	3	2	13	4	25	17
和光郵便局									1	0	11	1	2	0	8	2	0	0	3	0	3	0	28	3
団地センター前									0	0	11	0	3	1	10	4	1	0	4	1	4	1	31	5
西大和団地									2	1	12	3	0	0	10	0	0	0	4	0	2	1	32	3
南一丁目	0	0	2	0	0	0	4	0	0	0	12	0	0	1	9	1	0	0	4	0	0	1	31	1
二軒新田	0	0	2	0	0	2	2	2	0	2	10	2	0	0	9	0	0	1	3	1	0	5	26	5
南大和団地	0	0	2	0	1	0	3	1	0	6	4	6	2	2	9	4	0	0	3	0	3	8	21	11
越後山	0	0	2	0	0	0	3	0	0	0	4	0	0	0	9	0	1	0	4	1	1	0	22	1
越後山南	0	0	2	0	0	0	3	0	0	0	4	0	0	0	9	0	0	0	4	0	0	0	22	0
越後山橋入口	0	0	2	0	0	0	3	0	0	0	4	0	0	2	7	2	0	0	4	0	0	2	20	2
南公民館	0	0	2	0	0	0	3	0	0	0	4	0	0	2	5	2	0	0	4	0	0	2	18	2
埼玉病院	1	0	3	1	0	0	3	0	0	0	4	0	0	0	5	0	0	0	4	0	1	0	19	1
和光陸橋	1	2	2	3	1	2	2	3	1	0	5	1	1	2	4	3	0	2	2	2	4	8	15	12
第五小学校入口	2	0	4	2	0	0	2	0	0	0	5	0	0	1	3	1	0	0	2	0	2	1	16	3
向山地域センター入口	1	0	5	1	1	0	3	1	3	1	7	4	0	0	3	0	1	0	3	1	6	1	21	7
白子午房	0	0	5	0	0	0	3	0	0	2	5	2	0	0	3	0	0	0	3	0	0	2	19	2
午房コミセン	0	0	5	0	0	0	3	0	0	1	4	1	0	1	2	1	0	0	3	0	0	2	17	2
消防白子分署	0	0	5	0	3	0	6	3	0	0	4	0	0	1	1	1	0	0	3	0	3	1	19	4
埼玉病院	0	0	5	0	0	0	6	0	0	0	4	0	0	0	1	0	0	0	3	0	0	0	19	0
諏訪原団地	3	0	8	3	0	0	6	0	1	0	5	1	0	0	1	0	0	1	2	1	4	1	22	5
南公民館	1	0	9	1	0	0	6	0	0	0	5	0	0	0	1	0	0	0	2	0	1	0	23	1
第三中学校	0	0	9	0	1	0	7	1	0	0	5	0	0	0	1	0	1	1	2	2	2	1	24	3
越後山橋入口	2	0	11	2	0	0	7	0	2	0	7	2	0	0	1	0	0	0	2	0	4	0	28	4
越後山南	0	0	11	0	0	0	7	0	0	0	7	0	0	0	1	0	0	0	2	0	0	0	28	0
越後山	0	0	11	0	0	0	7	0	0	0	7	0	0	0	1	0	0	0	2	0	0	0	28	0
南大和団地	1	2	10	3	2	0	9	2	0	0	7	0	0	0	1	0	0	0	2	0	3	2	29	5
南一丁目	1	0	11	1	1	0	10	1	0	0	7	0	0	0	1	0	0	0	2	0	2	0	31	2
二軒新田	1	0	12	1	2	0	12	2	0	0	7	0	0	0	1	0	1	0	3	1	4	0	35	4
西大和団地	6	0	18	6	3	4	11	7	2	0	9	2	0	0	1	0	0	0	3	0	11	4	42	15
団地センター前	7	3	22	10	1	0	12	1	0	1	8	1	0	0	1	0	0	0	3	0	8	4	46	12
和光郵便局	0	3	19	3	0	0	12	0	0	0	8	0	0	0	1	0	0	0	3	0	0	3	43	3
和光市駅南口	0	8	11	8	0	10	2	10	5	6	7	11	2	1	2	3	1	2	2	3	8	27	24	35
図書館前	0	11	0	11	3	2	3	5	0	7	0	7	1	0	3	1	0	1	1	1	4	21	7	25
和光市役所	0	0	0	0	0	3	0	3	0	0	0	0	0	3	0	3	0	1	0	1	0	7	0	7

※各便の計：乗降の合計数

11月28日(月)	1便				2便				3便				4便				5便				6便				7便				計						
	乗り	降り	車内乗車人数	計	乗り	降り	車内乗車人数	計	乗り	降り	車内乗車人数	計	乗り	降り	車内乗車人数	計	乗り	降り	車内乗車人数	計	乗り	降り	車内乗車人数	計	乗り	降り	車内乗車人数	計	乗り	降り	車内乗車人数	計	乗り	降り	車内乗車人数
和光市役所	1	0	1	1	7	0	7	7	7	0	7	7	3	0	3	3	1	0	1	1	3	0	3	3	0	0	0	0	22	0	22	22			
図書館前													3	0	6	3	3	0	4	3	0	2	1	2					6	2	26	8			
和光市駅南口													5	1	10	6	7	1	10	8	4	0	5	4					16	2	40	18			
和光郵便局													0	0	10	0	0	0	10	0	1	0	6	1					1	0	41	1			
団地センター前													0	1	9	1	1	0	11	1	1	0	7	1					2	1	42	3			
西大和団地													1	2	8	3	0	0	11	0	1	1	7	2					2	3	41	5			
南一丁目	0	0	1	0	0	0	7	0	0	1	6	1	0	0	8	0	0	0	11	0	0	0	7	0	0	0	0	0	1	40	1				
二軒新田	0	1	0	1	0	6	1	6	5	0	11	5	0	1	7	1	2	0	13	2	1	0	8	1	0	0	0	8	8	40	16				
南大和団地	0	0	0	0	0	0	1	0	0	1	10	1	0	0	7	0	0	2	11	2	0	1	7	1	0	0	0	0	4	36	4				
越後山	0	0	0	0	0	0	1	0	0	0	10	0	0	0	7	0	0	1	10	1	0	0	7	0	0	0	0	0	1	35	1				
越後山南	0	0	0	0	0	0	1	0	0	0	10	0	0	0	7	0	0	0	10	0	0	0	7	0	0	0	0	0	0	35	0				
越後山橋入口	0	0	0	0	0	0	1	0	0	0	10	0	0	0	7	0	0	0	10	0	0	0	7	0	0	0	0	0	0	35	0				
南公民館	0	0	0	0	0	0	1	0	0	0	10	0	0	1	6	1	0	1	9	1	0	1	6	1	0	0	0	0	3	32	3				
埼玉病院	0	0	0	0	0	0	1	0	1	1	10	2	0	0	6	0	0	0	9	0	3	0	9	3	0	0	0	0	4	1	35	5			
和光陸橋	0	0	0	0	2	0	3	2	5	2	13	7	0	2	4	2	0	4	5	4	0	0	9	0	0	0	0	7	8	34	15				
第五小学校入口	0	0	0	0	1	0	4	1	0	1	12	1	1	2	3	3	0	1	4	1	0	0	9	0	0	0	0	2	4	32	6				
向山地域センター入口	2	0	2	2	0	0	4	0	1	1	12	2	1	0	4	1	1	1	4	2	0	2	7	2	1	0	1	1	6	4	34	10			
白子午房	1	0	3	1	1	1	4	2	0	2	10	2	0	0	4	0	0	0	4	0	0	1	6	1	0	0	1	0	2	4	32	6			
午房コミセン	0	0	3	0	2	0	6	2	1	1	10	2	1	0	5	1	2	1	5	3	0	1	5	1	0	0	1	0	6	3	35	9			
消防白子分署	0	0	3	0	2	0	8	2	0	1	9	1	1	1	5	2	1	0	6	1	0	0	5	0	0	0	1	0	4	2	37	6			
埼玉病院	0	0	3	0	0	0	8	0	5	1	13	6	4	0	9	4	1	0	7	1	0	0	5	0	0	0	1	0	10	1	46	11			
諏訪原団地	0	1	2	1	1	0	9	1	1	0	14	1	3	0	12	3	0	0	7	0	0	2	3	2	0	0	1	0	5	3	48	8			
南公民館	0	0	2	0	0	0	9	0	0	0	14	0	0	0	12	0	1	0	8	1	0	0	3	0	0	0	1	0	1	0	49	1			
第三中学校	0	0	2	0	0	0	9	0	4	0	18	4	0	0	12	0	0	0	8	0	0	0	3	0	0	0	1	0	4	0	53	4			
越後山橋入口	1	0	3	1	2	0	11	2	1	0	19	1	0	1	11	1	0	0	8	0	0	0	3	0	0	0	1	0	4	1	56	5			
越後山南	0	0	3	0	0	0	11	0	0	0	19	0	0	0	11	0	0	0	8	0	0	0	3	0	0	0	1	0	0	0	56	0			
越後山	0	0	3	0	0	0	11	0	0	0	19	0	1	0	12	1	0	0	8	0	0	0	3	0	0	0	1	0	1	0	57	1			
南大和団地	3	0	6	3	1	0	12	1	2	0	21	2	2	2	12	4	0	0	8	0	0	0	3	0	0	0	1	0	8	2	63	10			
南一丁目	2	1	7	3	2	0	14	2	0	0	21	0	0	0	12	0	0	0	8	0	0	0	3	0	0	0	1	0	4	1	66	5			
二軒新田	1	0	8	1	1	3	12	4	5	1	25	6	0	1	11	1	0	0	8	0	0	0	3	0	1	0	2	1	8	5	69	13			
西大和団地	0	0	8	0	2	1	13	3	2	0	27	2	2	3	10	5	2	1	9	3	0	0	3	0	1	0	3	1	9	5	73	14			
団地センター前	1	0	9	1	1	1	13	2	1	1	27	2	0	1	9	1	0	1	8	1	0	0	3	0	0	0	3	0	3	4	72	7			
和光郵便局	0	0	9	0	0	0	13	0	0	3	24	3	0	2	7	2	0	0	8	0	0	0	3	0	0	1	2	1	0	6	66	6			
和光市駅南口	0	7	2	7	1	9	5	10	1	22	3	23	2	7	2	9	3	6	5	9	0	3	0	3	0	2	0	2	7	56	17	63			
図書館前	0	2	0	2	2	0	7	2	0	1	2	1	1	2	1	3	0	1	4	1	0	0	0	0					3	6	14	9			
和光市役所	0	0	0	0	0	7	0	7	0	2	0	2	0	1	0	1	0	4	0	4	0	0	0	0					0	14	0	14			

※各便の計：乗降の合計数

11月29日(火)	1便				2便				3便				4便				5便				6便				7便				計						
	乗り	降り	車内乗車人数	計	乗り	降り	車内乗車人数	計	乗り	降り	車内乗車人数	計	乗り	降り	車内乗車人数	計	乗り	降り	車内乗車人数	計	乗り	降り	車内乗車人数	計	乗り	降り	車内乗車人数	計	乗り	降り	車内乗車人数	計	乗り	降り	車内乗車人数
和光市役所	3	0	3	3	2	0	2	2	5	0	5	5	2	0	2	2	5	0	5	5	4	0	4	4	0	0	0	0	21	0	21	21			
図書館前													1	0	3	1	1	0	6	1	0	1	3	1					2	1	22	3			
和光市駅南口													5	1	7	6	7	3	10	10	6	2	7	8					18	6	34	24			
和光郵便局													0	0	7	0	4	1	13	5	0	2	5	2					4	3	35	7			
団地センター前													1	0	8	1	1	3	11	4	0	1	4	1					2	4	33	6			
西大和団地													0	2	6	2	0	1	10	1	0	0	4	0					0	3	30	3			
南一丁目	0	0	3	0	0	1	1	1	1	1	5	2	0	0	6	0	0	0	10	0	0	1	3	1	0	0	0	0	1	3	28	4			
二軒新田	0	0	3	0	0	1	0	1	2	3	4	5	0	1	5	1	0	0	10	0	0	0	3	0	0	0	0	0	2	5	25	7			
南大和団地	0	1	2	1	0	0	0	0	1	0	5	1	0	1	4	1	0	1	9	1	0	2	1	2	1	0	1	1	2	5	22	7			
越後山	0	0	2	0	0	0	0	0	0	0	5	0	0	0	4	0	0	0	9	0	0	0	1	0	0	0	1	0	0	0	22	0			
越後山南	0	0	2	0	0	0	0	0	0	0	5	0	0	0	4	0	0	0	9	0	0	0	1	0	0	0	1	0	0	0	22	0			
越後山橋入口	0	0	2	0	0	0	0	0	0	1	4	1	0	1	3	1	0	3	6	3	0	0	1	0	0	0	1	0	0	5	17	5			
南公民館	0	0	2	0	0	0	0	0	1	1	4	2	0	0	3	0	0	1	5	1	0	0	1	0	0	0	0	1	0	1	2	16	3		
埼玉病院	0	1	1	1	0	0	0	0	0	0	4	0	0	0	3	0	0	0	5	0	1	0	2	1	0	0	1	0	1	1	16	2			
和光陸橋	0	0	1	0	3	0	3	3	1	1	4	2	1	1	3	2	0	1	4	1	0	0	2	0	0	0	1	0	5	3	18	8			
第五小学校入口	0	0	1	0	2	0	5	2	0	1	3	1	0	0	3	0	0	1	3	1	0	1	1	1	0	0	1	0	2	3	17	5			
向山地域センター入口	1	1	1	2	4	0	9	4	0	0	3	0	0	1	2	1	1	1	3	2	1	0	2	1	0	0	1	0	7	3	21	10			
白子午房	0	0	1	0	0	0	9	0	1	0	4	1	1	0	3	1	0	2	1	2	0	0	2	0	0	1	0	1	2	3	20	5			
午房コミセン	1	0	2	1	2	0	11	2	1	0	5	1	1	0	4	1	0	0	1	0	0	0	2	0	0	0	0	5	0	25	5				
消防白子分署	1	0	3	1	1	1	11	2	1	1	5	2	0	0	4	0	0	0	1	0	0	0	2	0	0	0	0	0	3	2	26	5			
埼玉病院	0	0	3	0	4	2	13	6	2	0	7	2	3	0	7	3	0	4	3	2	0	4	2	1	0	1	1	15	2	39	17				
諏訪原団地	0	0	3	0	0	0	13	0	0	0	7	0	3	0	10	3	0	0	4	0	0	0	4	0	0	0	1	0	3	0	42	3			
南公民館	1	0	4	1	0	0	13	0	1	0	8	1	0	0	10	0	0	0	4	0	0	0	4	0	0	0	1	0	2	0	44	2			
第三中学校	0	0	4	0	0	0	13	0	0	0	8	0	0	0	10	0	0	0	4	0	0	0	4	0	0	0	1	0	0	0	44	0			
越後山橋入口	1	0	5	1	2	0	15	2	1	0	9	1	0	0	10	0	1	0	5	1	0	0	4	0	0	0	1	0	5	0	49	5			
越後山南	0	0	5	0	0	0	15	0	0	0	9	0	0	0	10	0	0	0	5	0	0	0	4	0	0	0	1	0	0	0	49	0			
越後山	0	0	5	0	0	0	15	0	0	0	9	0	1	0	11	1	0	0	5	0	0	0	4	0	0	0	1	0	1	0	50	1			
南大和団地	0	0	5	0	5	1	19	6	0	0	9	0	0	0	11	0	0	0	5	0	0	0	4	0	0	0	1	0	5	1	54	6			
南一丁目	3	1	7	4	4	0	23	4	0	0	9	0	0	0	11	0	0	0	5	0	0	0	4	0	0	0	0	1	7	1	60	8			
二軒新田	7	1	13	8	2	2	23	4	1	1	9	2	0	0	11	0	0	0	5	0	0	0	4	0	1	0	2	1	11	4	67	15			
西大和団地	5	0	18	5	2	1	24	3	2	0	11	2	0	0	11	0	1	1	5	2	4	0	8	4	5	0	7	5	19	2	84	21			
団地センター前	0	0	18	0	2	0	26	2	0	1	10	1	0	2	9	2	1	1	5	2	0	0	8	0	0	0	7	0	3	4	83	7			
和光郵便局	0	3	15	3	0	3	23	3	0	1	9	1	0	1	8	1	0	1	4	1	0	1	7	1	0	0	7	0	0	10	73	10			
和光市駅南口	0	13	2	13	2	17	8	19	1	7	3	8	2	6	4	8	5	4	5	9	0	7	0	7	0	7	0	7	10	61	22	71			
図書館前	0	2	0	2	3	4	7	7	0	0	3	0	0	0	4	0	0	0	5	0	0	0	0	0					3	6	19	9			
和光市役所	0	0	0	0	0	7	0	7	0	3	0	3	0	4	0	4	0	5	0	5	0	0	0	0					0	19	0	19			

※各便の計：乗降の合計数

11月30日(水)	1便				2便				3便				4便				5便				6便				7便				計						
	乗	降	車内乗 車人数	計	乗	降	車内乗 車人数	計	乗	降	車内乗 車人数	計	乗	降	車内乗 車人数	計	乗	降	車内乗 車人数	計	乗	降	車内乗 車人数	計	乗	降	車内乗 車人数	計	乗	降	車内乗 車人数	計	乗	降	車内乗 車人数
和光市役所	3	0	3	3	5	0	5	5	1	0	1	1	1	0	1	1	3	0	3	3	4	0	4	4	0	0	0	0	17	0	17	17			
図書館前													4	0	5	4	1	0	4	1	2	1	5	3					7	1	23	8			
和光市駅南口													3	0	8	3	4	1	7	5	6	3	8	9					13	4	32	17			
和光郵便局													1	0	9	1	0	0	7	0	0	0	8	0					1	0	33	1			
団地センター前													3	0	12	3	2	0	9	2	1	1	8	2					6	1	38	7			
西大和団地													0	1	11	1	0	1	8	1	0	1	7	1					0	3	35	3			
南一丁目	0	0	3	0	0	0	5	0	0	1	0	1	0	1	10	1	0	0	8	0	0	0	7	0	0	0	0	0	0	2	33	2			
二軒新田	0	1	2	1	0	4	1	4	1	0	1	1	0	1	9	1	1	0	9	1	0	1	6	1	0	0	0	0	2	7	28	9			
南大和団地	0	0	2	0	0	0	1	0	0	0	1	0	0	2	7	2	1	2	8	3	0	2	4	2	0	0	0	0	1	6	23	7			
越後山	0	0	2	0	2	0	3	2	0	0	1	0	0	0	7	0	0	1	7	1	0	0	4	0	0	0	0	2	1	24	3				
越後山南	0	0	2	0	0	0	3	0	0	0	1	0	0	0	7	0	0	0	7	0	0	1	3	1	0	0	0	0	1	23	1				
越後山橋入口	0	0	2	0	0	0	3	0	0	0	1	0	0	0	7	0	0	2	5	2	0	1	2	1	0	0	0	0	0	3	20	3			
南公民館	0	0	2	0	0	0	3	0	0	0	1	0	0	2	5	2	0	1	4	1	0	0	2	0	0	0	0	0	0	3	17	3			
埼玉病院	1	1	2	2	1	1	3	2	2	0	3	2	0	0	5	0	2	0	6	2	1	0	3	1	0	0	0	0	7	2	22	9			
和光陸橋	0	0	2	0	3	0	6	3	1	1	3	2	1	1	5	2	0	2	4	2	0	2	1	2	0	0	0	0	5	6	21	11			
第五小学校入口	0	0	2	0	2	0	8	2	1	0	4	1	0	2	3	2	0	0	4	0	0	0	1	0	0	0	0	0	3	2	22	5			
向山地域センター入口	1	1	2	2	3	3	8	6	1	0	5	1	0	1	2	1	0	0	4	0	0	0	1	0	0	0	0	0	5	5	22	10			
白子午房	1	0	3	1	0	0	8	0	0	0	5	0	0	1	1	1	0	0	4	0	0	0	1	0	0	0	0	0	1	1	22	2			
午房コミセン	1	0	4	1	0	0	8	0	1	0	6	1	1	0	2	1	0	1	3	1	0	0	1	0	0	0	0	0	3	1	24	4			
消防白子分署	1	0	5	1	0	0	8	0	0	0	6	0	1	0	3	1	0	1	2	1	0	0	1	0	0	0	0	0	2	1	25	3			
埼玉病院	0	1	4	1	1	1	8	2	3	0	9	3	6	0	9	6	2	0	4	2	0	0	1	0	0	0	0	0	12	2	35	14			
諏訪原団地	1	0	5	1	2	0	10	2	1	0	10	1	1	0	10	1	0	0	4	0	0	0	1	0	0	0	0	0	5	0	40	5			
南公民館	0	0	5	0	0	0	10	0	0	0	10	0	0	0	10	0	0	0	4	0	0	0	1	0	0	0	0	0	0	0	40	0			
第三中学校	0	0	5	0	0	0	10	0	1	0	11	1	0	0	10	0	0	0	4	0	0	0	1	0	0	0	0	0	1	0	41	1			
越後山橋入口	0	0	5	0	1	0	11	1	0	0	11	0	0	0	10	0	0	0	4	0	0	0	1	0	0	0	0	0	1	0	42	1			
越後山南	0	0	5	0	0	0	11	0	0	0	11	0	0	0	10	0	0	1	3	1	0	0	1	0	0	0	0	0	0	1	41	1			
越後山	0	0	5	0	1	0	12	1	1	0	12	1	0	0	10	0	0	0	3	0	0	0	1	0	0	0	0	2	0	43	2				
南大和団地	0	0	5	0	2	0	14	2	1	0	13	1	3	1	12	4	0	0	3	0	0	0	1	0	0	0	0	0	6	1	48	7			
南一丁目	1	3	3	4	1	1	14	2	0	0	13	0	0	2	10	2	0	0	3	0	0	0	1	0	0	0	0	0	2	6	44	8			
二軒新田	4	0	7	4	1	1	14	2	6	0	19	6	4	2	12	6	0	0	3	0	2	0	3	2	1	0	1	1	18	3	59	21			
西大和団地	0	1	6	1	4	0	18	4	2	3	18	5	1	0	13	1	1	0	4	1	0	0	3	0	2	0	3	2	10	4	65	14			
団地センター前	0	0	6	0	0	3	15	3	1	3	16	4	1	2	12	3	0	0	4	0	0	1	2	1	0	0	3	0	2	9	58	11			
和光郵便局	0	0	6	0	0	2	13	2	0	0	16	0	0	4	8	4	0	0	4	0	0	0	2	0	0	0	3	0	0	6	52	6			
和光市駅南口	1	5	2	6	4	11	6	15	1	8	9	9	5	6	7	11	3	3	4	6	3	2	3	5	0	3	0	3	17	38	31	55			
図書館前	0	1	1	1	2	1	7	3	0	7	2	7	0	3	4	3	1	0	5	1	0	1	2	1					3	13	21	16			
和光市役所	0	1	0	1	0	7	0	7	0	2	0	2	0	4	0	4	0	5	0	5	0	2	0	2					0	21	0	21			

※各便の計：乗降の合計数

12月1日(木)	1便				2便				3便				4便				5便				6便				7便				計						
	乗	降	車内乗 車人数	計	乗	降	車内乗 車人数	計	乗	降	車内乗 車人数	計	乗	降	車内乗 車人数	計	乗	降	車内乗 車人数	計	乗	降	車内乗 車人数	計	乗	降	車内乗 車人数	計	乗	降	車内乗 車人数	計	乗	降	車内乗 車人数
和光市役所	2	0	2	2	2	0	2	2	5	0	5	5	1	0	1	1	3	0	3	3	3	0	3	3	0	0	0	0	16	0	16	16			
図書館前													1	0	2	1	1	0	4	1	1	1	3	2					3	1	18	4			
和光市駅南口													8	1	9	9	4	2	6	6	4	1	6	5					16	4	30	20			
和光郵便局													0	0	9	0	0	0	6	0	0	2	4	2					0	2	28	2			
団地センター前													0	0	9	0	0	0	6	0	0	0	4	0					0	0	28	0			
西大和団地													0	0	9	0	0	1	5	1	0	0	4	0					0	1	27	1			
南一丁目	0	0	2	0	0	0	2	0	1	0	6	1	0	0	9	0	0	0	5	0	0	1	3	1	0	0	0	0	1	1	27	2			
二軒新田	1	1	2	2	1	2	1	3	2	1	7	3	2	0	11	2	0	0	5	0	2	1	4	3	0	0	0	0	8	5	30	13			
南大和団地	0	0	2	0	0	0	1	0	0	1	6	1	0	0	11	0	0	1	4	1	0	2	2	2	0	0	0	0	0	4	26	4			
越後山	0	0	2	0	0	0	1	0	0	0	6	0	0	0	11	0	0	1	3	1	0	0	2	0	0	0	0	0	1	25	1				
越後山南	0	0	2	0	0	0	1	0	0	0	6	0	0	0	11	0	0	0	3	0	0	0	2	0	0	0	0	0	0	25	0				
越後山橋入口	0	0	2	0	0	0	1	0	0	0	6	0	0	2	9	2	1	0	4	1	0	0	2	0	0	0	0	0	1	2	24	3			
南公民館	0	0	2	0	0	0	1	0	0	0	6	0	0	1	8	1	0	1	3	1	0	2	0	2	0	0	0	0	0	4	20	4			
埼玉病院	0	0	2	0	1	1	1	2	0	3	3	3	1	0	9	1	0	2	1	2	0	0	0	0	0	0	0	0	2	6	16	8			
和光陸橋	0	0	2	0	3	0	4	3	2	2	3	4	0	3	6	3	0	1	0	1	0	0	0	0	0	0	0	0	5	6	15	11			
第五小学校入口	0	0	2	0	3	0	7	3	1	1	3	2	2	3	5	5	0	0	0	0	0	0	0	0	0	0	0	0	6	4	17	10			
向山地域センター入口	2	0	4	2	0	0	7	0	1	0	4	1	0	1	4	1	1	0	1	1	0	0	0	0	0	1	0	1	1	5	1	21	6		
白子午房	0	0	4	0	0	0	7	0	0	0	4	0	0	0	4	0	0	0	1	0	0	0	0	0	0	0	0	1	0	0	21	0			
午房コミセン	0	0	4	0	0	0	7	0	0	0	4	0	0	0	4	0	0	0	1	0	0	0	0	0	0	0	0	1	0	0	21	0			
消防白子分署	1	0	5	1	2	0	9	2	0	0	4	0	0	0	4	0	0	0	1	0	0	0	0	0	0	0	0	1	0	3	0	24	3		
埼玉病院	0	1	4	1	0	0	9	0	1	0	5	1	3	0	7	3	1	0	2	1	0	0	0	0	0	0	0	1	0	5	1	28	6		
諏訪原団地	1	0	5	1	0	0	9	0	0	0	5	0	1	0	8	1	0	0	2	0	0	0	0	0	0	0	0	1	0	2	0	30	2		
南公民館	0	0	5	0	0	0	9	0	0	0	5	0	0	1	7	1	0	0	2	0	0	0	0	0	0	0	1	0	0	1	29	1			
第三中学校	0	0	5	0	2	0	11	2	0	0	5	0	0	0	7	0	0	0	2	0	0	0	0	0	0	0	1	0	2	0	31	2			
越後山橋入口	1	0	6	1	1	0	12	1	0	0	5	0	1	0	8	1	1	0	3	1	0	0	0	0	0	0	1	0	4	0	35	4			
越後山南	0	0	6	0	0	0	12	0	0	0	5	0	0	0	8	0	0	0	3	0	0	0	0	0	0	0	0	0	0	0	35	0			
越後山	1	0	7	1	1	0	13	1	0	0	5	0	0	0	8	0	0	0	3	0	0	0	0	0	0	0	0	1	0	2	0	37	2		
南大和団地	0	1	6	1	1	0	14	1	0	0	5	0	1	0	9	1	0	0	3	0	0	0	0	0	0	0	1	0	2	1	38	3			
南一丁目	3	1	8	4	0	0	14	0	0	0	5	0	0	0	9	0	2	1	4	3	0	0	0	0	0	0	1	0	5	2	41	7			
二軒新田	4	1	11	5	3	2	15	5	5	2	8	7	2	0	11	2	0	0	4	0	0	0	0	0	0	3	0	4	3	17	5	53	22		
西大和団地	2	1	12	3	5	0	20	5	1	1	8	2	2	1	12	3	3	0	7	3	2	0	2	2	0	0	4	0	15	3	65	18			
団地センター前	0	0	12	0	2	2	20	4	0	1	7	1	0	1	11	1	1	0	8	1	0	0	2	0	1	0	5	1	4	4	65	8			
和光郵便局	0	1	11	1	0	2	18	2	0	2	5	2	0	1	10	1	0	0	8	0	0	0	2	0	0	0	5	0	0	6	59	6			
和光市駅南口	4	10	5	14	3	15	6	18	0	5	0	5	5	9	6	14	2	8	2	10	1	2	1	3	0	5	0	5	15	54	20	69			
図書館前	0	0	5	0	3	3	6	6	0	0	0	0	0	3	3	3	1	1	2	2	0	0	1	0					4	7	17	11			
和光市役所	0	5	0	5	0	6	0	6	0	0	0	0	0	3	0	3	0	2	0	2	0	1	0	1					0	17	0	17			

※各便の計：乗降の合計数

12月2日(金)	1便				2便				3便				4便				5便				6便				7便				計						
	乗	降	車内乗 車人数	計	乗	降	車内乗 車人数	計	乗	降	車内乗 車人数	計	乗	降	車内乗 車人数	計	乗	降	車内乗 車人数	計	乗	降	車内乗 車人数	計	乗	降	車内乗 車人数	計	乗	降	車内乗 車人数	計	乗	降	車内乗 車人数
和光市役所	1	0	1	1	4	0	4	4	7	0	7	7	1	0	1	1	3	0	3	3	3	0	3	3	0	0	0	0	19	0	19	19			
図書館前													2	0	3	2	2	2	3	4	0	1	2	1					4	3	20	7			
和光市駅南口													6	3	6	9	2	1	4	3	7	0	9	7					15	4	31	19			
和光郵便局													0	0	6	0	0	0	4	0	3	0	12	3					3	0	34	3			
団地センター前													0	0	6	0	0	1	3	1	0	0	12	0					0	1	33	1			
西大和団地													0	0	6	0	0	1	2	1	0	0	12	0					0	1	32	1			
南一丁目	0	0	1	0	1	0	5	1	0	2	5	2	0	0	6	0	0	0	2	0	0	4	8	4	0	0	0	0	1	6	27	7			
二軒新田	0	1	0	1	0	2	3	2	2	1	6	3	1	0	7	1	1	1	2	2	0	0	8	0	0	0	0	0	4	5	26	9			
南大和団地	0	0	0	0	0	0	3	0	0	0	6	0	0	2	5	2	0	1	1	1	0	2	6	2	0	0	0	0	0	5	21	5			
越後山	0	0	0	0	0	0	3	0	0	0	6	0	0	0	5	0	0	0	1	0	0	0	6	0	0	0	0	0	0	0	21	0			
越後山南	0	0	0	0	0	0	3	0	0	0	6	0	0	0	5	0	0	0	1	0	0	0	6	0	0	0	0	0	0	0	21	0			
越後山橋入口	0	0	0	0	0	0	3	0	0	0	6	0	0	2	3	2	0	0	1	0	0	0	6	0	0	0	0	0	0	2	19	2			
南公民館	0	0	0	0	0	1	2	1	0	0	6	0	0	0	3	0	0	0	1	0	0	0	6	0	0	0	0	0	0	1	18	1			
埼玉病院	0	0	0	0	0	1	1	1	0	0	6	0	0	0	3	0	0	0	1	0	0	0	6	0	0	0	0	0	0	1	17	1			
和光陸橋	0	0	0	0	1	0	2	1	1	1	6	2	0	2	1	2	0	0	1	0	0	1	5	1	0	0	0	0	2	4	15	6			
第五小学校入口	0	0	0	0	4	0	6	4	1	0	7	1	0	0	1	0	0	0	1	0	0	0	5	0	0	0	0	0	5	0	20	5			
向山地域センター入口	1	0	1	1	0	0	6	0	0	2	5	2	3	0	4	3	0	0	1	0	0	2	3	2	1	0	1	1	5	4	21	9			
白子午房	1	0	2	1	0	2	4	2	1	2	4	3	0	0	4	0	1	0	2	1	0	2	1	2	3	0	4	3	6	6	21	12			
午房コミセン	0	0	2	0	0	0	4	0	0	0	4	0	3	2	5	5	0	2	0	2	0	0	1	0	0	0	4	0	3	4	20	7			
消防白子分署	1	0	3	1	1	0	5	1	1	0	5	1	1	0	6	1	0	0	0	0	0	0	1	0	0	0	4	0	4	0	24	4			
埼玉病院	0	1	2	1	0	0	5	0	3	0	8	3	4	0	10	4	4	0	4	4	2	0	3	2	0	0	4	0	13	1	36	14			
諏訪原団地	0	0	2	0	1	0	6	1	1	1	8	2	0	0	10	0	0	0	4	0	0	1	2	1	0	0	4	0	2	2	36	4			
南公民館	0	0	2	0	1	0	7	1	0	0	8	0	0	0	10	0	0	0	4	0	0	0	2	0	0	0	4	0	1	0	37	1			
第三中学校	0	0	2	0	1	0	8	1	0	1	7	1	0	0	10	0	0	0	4	0	2	0	4	2	0	0	4	0	3	1	39	4			
越後山橋入口	0	0	2	0	1	0	9	1	0	0	7	0	0	0	10	0	0	0	4	0	0	0	4	0	0	0	4	0	1	0	40	1			
越後山南	0	0	2	0	0	0	9	0	2	0	9	2	0	0	10	0	0	0	4	0	0	0	4	0	0	0	4	0	2	0	42	2			
越後山	0	0	2	0	0	0	9	0	0	0	9	0	0	0	10	0	0	0	4	0	0	0	4	0	0	0	4	0	0	0	42	0			
南大和団地	0	0	2	0	2	0	11	2	2	0	11	2	2	0	12	2	1	2	3	3	0	0	4	0	0	0	4	0	7	2	47	9			
南一丁目	3	1	4	4	0	0	11	0	1	1	11	2	2	1	13	3	1	0	4	1	0	0	4	0	0	0	4	0	7	3	51	10			
二軒新田	4	0	8	4	2	2	11	4	1	2	10	3	4	1	16	5	2	0	6	2	1	0	5	1	1	0	5	1	15	5	61	20			
西大和団地	3	0	11	3	9	1	19	10	2	0	12	2	0	1	15	1	1	6	2	1	0	6	1	1	0	6	1	17	3	75	20				
団地センター前	1	0	12	1	2	0	21	2	3	1	14	4	0	0	15	0	0	0	6	0	3	0	9	3	1	0	7	1	10	1	84	11			
和光郵便局	0	0	12	0	0	3	18	3	0	1	13	1	0	0	15	0	0	1	5	1	0	0	9	0	0	2	5	2	0	7	77	7			
和光市駅南口	1	10	3	11	1	17	2	18	3	12	4	15	3	11	7	14	1	3	3	4	0	9	0	9	0	5	0	5	9	67	19	76			
図書館前	0	2	1	2	2	1	3	3	0	3	1	3	0	2	5	2	2	0	5	2	0	0	0	0					4	8	15	12			
和光市役所	0	1	0	1	0	3	0	3	0	1	0	1	0	5	0	5	0	5	0	5	0	0	0	0					0	15	0	15			

※各便の計：乗降の合計数

12月3日(土)	2便				3便				4便				5便				6便				計			
	乗り	降り	車内乗車人数	計	乗り	降り	車内乗車人数	計	乗り	降り	車内乗車人数	計	乗り	降り	車内乗車人数	計	乗り	降り	車内乗車人数	計	乗り	降り	車内乗車人数	計
和光市役所	5	0	5	5	2	0	2	2	0	0	0	0	1	0	1	1	0	0	0	0	8	0	8	8
図書館前									3	0	3	3	1	0	2	1	0	0	0	0	4	0	12	4
和光市駅南口									3	2	4	5	2	1	3	3	3	0	3	3	8	3	17	11
和光郵便局									0	0	4	0	0	0	3	0	1	0	4	1	1	0	18	1
団地センター前									0	0	4	0	0	0	3	0	1	1	4	2	1	1	18	2
西大和団地									0	0	4	0	1	0	4	1	0	0	4	0	1	0	19	1
南一丁目	0	0	5	0	0	0	2	0	0	0	4	0	0	0	4	0	0	1	3	1	0	1	18	1
二軒新田	0	5	0	5	1	1	2	2	0	0	4	0	0	0	4	0	0	0	3	0	1	6	13	7
南大和団地	0	0	0	0	1	0	3	1	0	0	4	0	0	1	3	1	0	1	2	1	1	2	12	3
越後山	0	0	0	0	0	0	3	0	0	0	4	0	0	0	3	0	0	0	2	0	0	0	12	0
越後山南	0	0	0	0	0	0	3	0	0	1	3	1	0	0	3	0	0	0	2	0	0	1	11	1
越後山橋入口	0	0	0	0	0	0	3	0	0	0	3	0	0	0	3	0	0	0	2	0	0	0	11	0
南公民館	0	0	0	0	0	1	2	1	0	1	2	1	0	0	3	0	0	0	2	0	0	2	9	2
埼玉病院	1	0	1	1	0	0	2	0	0	0	2	0	0	2	1	2	0	0	2	0	1	2	8	3
和光陸橋	2	0	3	2	1	0	3	1	0	2	0	2	0	0	1	0	0	1	1	1	3	3	8	6
第五小学校入口	2	0	5	2	1	0	4	1	0	0	0	0	0	0	1	0	0	1	0	1	3	1	10	4
向山地域センター入口	2	0	7	2	0	2	2	2	1	0	1	1	1	0	2	1	0	0	0	0	4	2	12	6
白子午房	0	0	7	0	1	0	3	1	0	0	1	0	0	0	2	0	0	0	0	0	1	0	13	1
午房コミセン	1	0	8	1	0	0	3	0	1	0	2	1	0	2	0	2	0	0	0	0	2	2	13	4
消防白子分署	2	0	10	2	0	0	3	0	1	0	3	1	0	0	0	0	0	0	0	0	3	0	16	3
埼玉病院	0	0	10	0	1	0	4	1	0	0	3	0	0	0	0	0	0	0	0	0	1	0	17	1
諏訪原団地	2	0	12	2	0	0	4	0	0	0	3	0	0	0	0	0	0	0	0	0	2	0	19	2
南公民館	0	0	12	0	2	0	6	2	0	0	3	0	0	0	0	0	0	0	0	0	2	0	21	2
第三中学校	0	0	12	0	0	0	6	0	0	0	3	0	0	0	0	0	0	0	0	0	0	0	21	0
越後山橋入口	1	0	13	1	1	0	7	1	0	0	3	0	0	0	0	0	0	0	0	0	2	0	23	2
越後山南	0	0	13	0	0	0	7	0	0	0	3	0	0	0	0	0	0	0	0	0	0	0	23	0
越後山	0	0	13	0	0	0	7	0	0	0	3	0	0	0	0	0	0	0	0	0	0	0	23	0
南大和団地	1	1	13	2	0	1	6	1	0	0	3	0	0	0	0	0	0	0	0	0	1	2	22	3
南一丁目	5	1	17	6	1	0	7	1	2	0	5	2	0	0	0	0	0	0	0	8	1	29	9	
二軒新田	0	2	15	2	4	2	9	6	2	0	7	2	4	0	4	4	1	0	1	1	11	4	36	15
西大和団地	1	2	14	3	4	0	13	4	1	0	8	1	0	0	4	0	0	0	1	0	6	2	40	8
団地センター前	2	2	14	4	0	0	13	0	0	2	6	2	0	0	4	0	0	0	1	0	2	4	38	6
和光郵便局	0	4	10	4	0	1	12	1	0	0	6	0	0	0	4	0	0	0	1	0	0	5	33	5
和光市駅南口	1	7	4	8	1	8	5	9	3	6	3	9	1	4	1	5	0	1	0	1	6	26	13	32
図書館前	0	3	1	3	2	1	6	3	0	2	1	2	1	0	2	1	0	0	0	0	3	6	10	9
和光市役所	0	1	0	1	0	6	0	6	0	1	0	1	0	2	0	2	0	0	0	0	0	10	0	10

※各便の計：乗降の合計数

12月4日(日)	2便				3便				4便				5便				6便				計			
	乗り	降り	車内乗車人数	計	乗り	降り	車内乗車人数	計	乗り	降り	車内乗車人数	計	乗り	降り	車内乗車人数	計	乗り	降り	車内乗車人数	計	乗り	降り	車内乗車人数	計
和光市役所	2	0	2	2	3	0	3	3	0	0	0	0	0	0	0	0	0	0	0	0	5	0	5	5
図書館前									0	0	0	0	1	0	1	1	0	0	0	0	1	0	6	1
和光市駅南口									9	0	9	9	2	1	2	3	2	0	2	2	13	1	18	14
和光郵便局									1	0	10	1	1	0	3	1	0	0	2	0	2	0	20	2
団地センター前									1	2	9	3	1	1	3	2	1	1	2	2	3	4	19	7
西大和団地									0	2	7	2	0	0	3	0	0	0	2	0	0	2	17	2
南一丁目	0	1	1	1	0	0	3	0	1	0	8	1	1	0	4	1	0	0	2	0	2	1	18	3
二軒新田	0	1	0	1	0	2	1	2	1	1	8	2	0	0	4	0	0	0	2	0	1	4	15	5
南大和団地	0	0	0	0	0	0	1	0	0	0	8	0	0	3	1	3	0	1	1	1	0	4	11	4
越後山	0	0	0	0	0	0	1	0	0	1	7	1	0	0	1	0	0	0	1	0	0	1	10	1
越後山南	0	0	0	0	0	0	1	0	0	0	7	0	0	0	1	0	0	0	1	0	0	0	10	0
越後山橋入口	0	0	0	0	0	0	1	0	0	2	5	2	0	0	1	0	0	0	1	0	0	2	8	2
南公民館	0	0	0	0	0	0	1	0	0	1	4	1	0	0	1	0	0	0	1	0	0	1	7	1
埼玉病院	0	0	0	0	0	0	1	0	0	0	4	0	0	0	1	0	0	0	1	0	0	0	7	0
和光陸橋	0	0	0	0	0	0	1	0	0	1	3	1	1	0	2	1	0	1	0	1	1	2	6	3
第五小学校入口	1	0	1	1	0	0	1	0	0	2	1	2	1	0	3	1	0	0	0	0	2	2	6	4
向山地域センター入口	0	0	1	0	0	0	1	0	0	0	1	0	1	0	4	1	1	0	1	1	2	0	8	2
白子午房	0	0	1	0	1	1	1	2	0	0	1	0	1	0	5	1	0	0	1	0	2	1	9	3
午房コミセン	1	0	2	1	0	0	1	0	0	0	1	0	0	0	5	0	1	0	2	1	2	0	11	2
消防白子分署	0	0	2	0	0	0	1	0	0	0	1	0	0	1	4	1	0	1	1	1	0	2	9	2
埼玉病院	0	0	2	0	0	0	1	0	0	0	1	0	0	0	4	0	0	0	1	0	0	0	9	0
諏訪原団地	1	0	3	1	0	0	1	0	0	0	1	0	0	0	4	0	0	0	1	0	1	0	10	1
南公民館	0	0	3	0	0	0	1	0	0	0	1	0	0	0	4	0	0	0	1	0	0	0	10	0
第三中学校	0	0	3	0	0	0	1	0	1	0	2	1	0	0	4	0	0	1	0	1	1	1	10	2
越後山橋入口	0	0	3	0	0	0	1	0	0	0	2	0	0	0	4	0	0	0	0	0	0	0	10	0
越後山南	0	0	3	0	0	0	1	0	0	0	2	0	0	0	4	0	0	0	0	0	0	0	10	0
越後山	0	0	3	0	1	0	2	1	0	0	2	0	0	0	4	0	0	0	0	0	1	0	11	1
南大和団地	1	0	4	1	3	0	5	3	0	0	2	0	0	0	4	0	0	0	0	0	4	0	15	4
南一丁目	1	0	5	1	0	0	5	0	0	0	2	0	0	0	4	0	0	0	0	0	1	0	16	1
二軒新田	1	0	6	1	1	0	6	1	0	1	1	1	0	0	4	0	0	0	0	2	1	1	17	3
西大和団地	7	0	13	7	1	1	6	2	0	0	1	0	0	0	4	0	0	0	0	0	8	1	24	9
団地センター前	2	1	14	3	1	0	7	1	1	0	2	1	0	4	0	4	0	0	0	0	4	5	23	9
和光郵便局	1	2	13	3	0	2	5	2	0	0	2	0	0	0	0	0	0	0	0	1	4	20	5	
和光市駅南口	0	10	3	10	0	4	1	4	0	2	0	2	3	0	3	3	0	0	0	0	3	16	7	19
図書館前	0	2	1	2	3	1	3	4	0	0	0	0	0	0	3	0	0	0	0	0	3	3	7	6
和光市役所	0	1	0	1	0	3	0	3	0	0	0	0	0	3	0	3	0	0	0	0	0	7	0	7

※各便の計：乗降の合計数

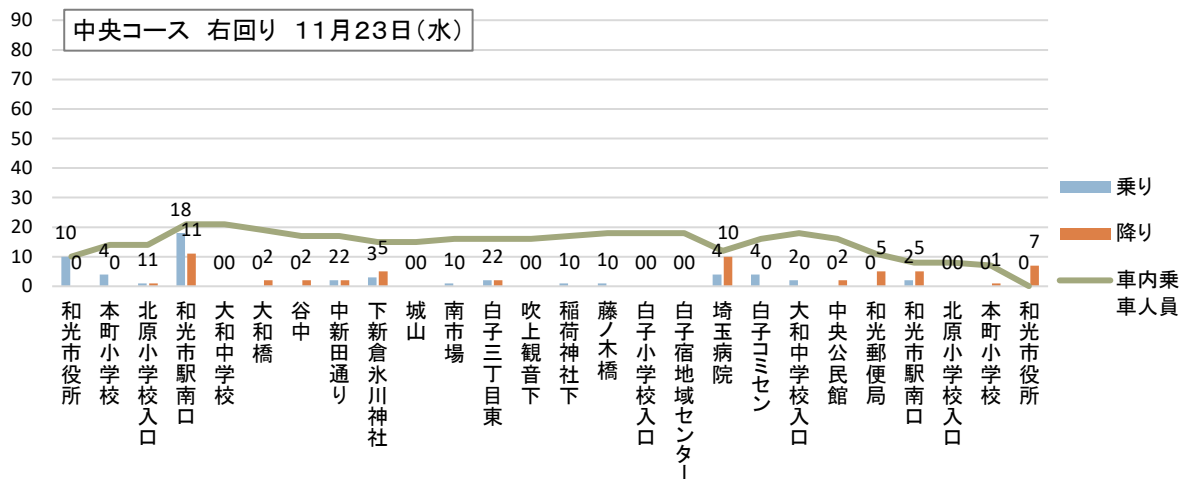
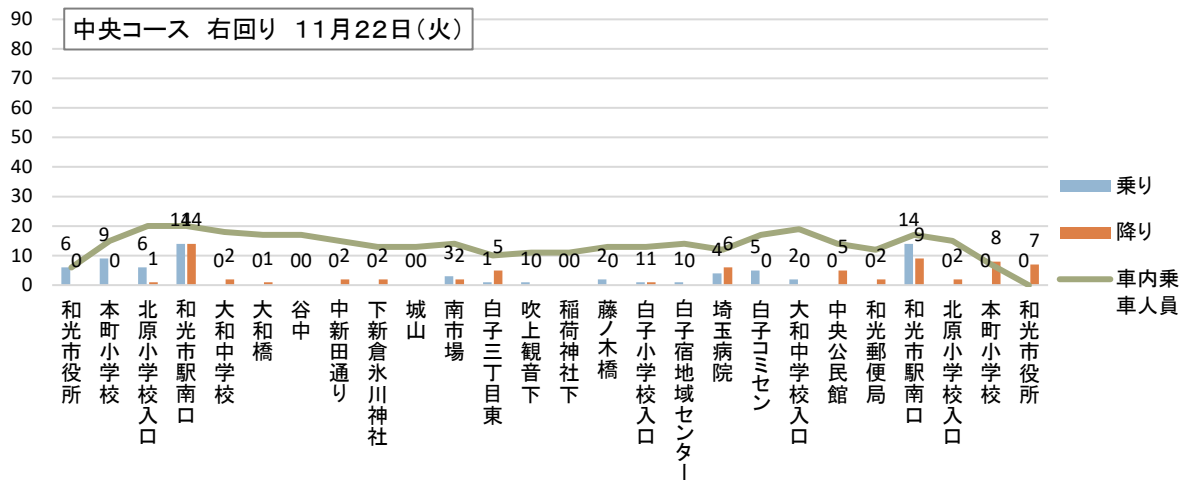
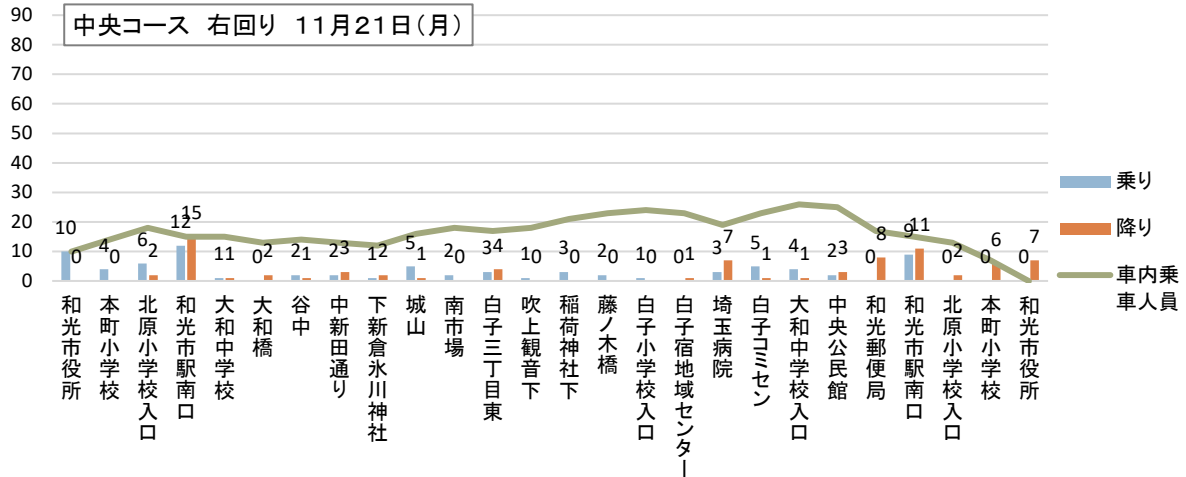
14日間合計	1便				2便				3便				4便				5便				6便				7便				計			
	乗り	降り	車内乗車人数	計	乗り	降り	車内乗車人数	計	乗り	降り	車内乗車人数	計	乗り	降り	車内乗車人数	計	乗り	降り	車内乗車人数	計	乗り	降り	車内乗車人数	計	乗り	降り	車内乗車人数	計	乗り	降り	車内乗車人数	計
和光市役所	14	0	14	14	66	0	66	66	55	0	55	55	18	0	18	18	26	0	26	26	31	0	31	31	0	0	0	0	210	0	210	210
図書館前													32	0	50	32	18	2	42	20	7	10	28	17					57	12	255	69
和光市駅南口													77	20	107	97	57	16	83	73	53	11	70	64					187	47	395	234
和光郵便局													4	0	111	4	11	3	91	14	7	4	73	11					22	7	410	29
団地センター前													11	5	117	16	14	7	98	21	14	7	80	21					39	19	430	58
西大和団地													6	13	110	19	1	4	95	5	1	5	76	6					8	22	416	30
南一丁目	1	0	15	1	1	4	63	5	4	8	51	12	2	3	109	5	1	4	92	5	0	8	68	8	0	0	0	0	9	27	398	36
二軒新田	2	6	11	8	2	46	19	48	24	14	61	38	6	11	104	17	8	3	97	11	3	5	66	8	0	0	0	0	45	85	358	130
南大和団地	0	3	8	3	0	0	19	0	6	4	63	10	3	15	92	18	5	20	82	25	1	25	42	26	1	0	1	1	16	67	307	83
越後山	0	0	8	0	4	0	23	4	0	1	62	1	2	4	90	6	0	3	79	3	1	0	43	1	0	0	1	0	7	8	306	15
越後山南	0	0	8	0	0	0	23	0	0	0	62	0	0	1	89	1	0	0	79	0	0	1	42	1	0	0	1	0	0	2	304	2
越後山橋入口	0	0	8	0	0	0	23	0	0	2	60	2	1	10	80	11	1	13	67	14	0	5	37	5	0	0	1	0	2	30	276	32
南公民館	0	0	8	0	0	1	22	1	1	6	55	7	0	10	70	10	0	9	58	9	0	4	33	4	0	0	1	0	1	30	247	31
埼玉病院	1	3	6	4	6	6	22	12	6	12	49	18	10	3	77	13	4	7	55	11	10	0	43	10	1	0	2	1	38	31	254	69
和光陸橋	0	0	6	0	27	2	47	29	20	13	56	33	8	18	67	26	2	19	38	21	0	9	34	9	0	0	2	0	57	61	250	118
第五小学校入口	2	0	8	2	24	2	69	26	7	7	56	14	5	17	55	22	1	9	30	10	1	3	32	4	0	0	2	0	40	38	252	78
向山地域センター入口	12	2	18	14	15	6	78	21	13	7	62	20	13	8	60	21	7	4	33	11	4	8	28	12	5	0	7	5	69	35	286	104
白子午房	4	0	22	4	1	6	73	7	7	6	63	13	9	4	65	13	4	4	33	8	0	4	24	4	3	1	9	4	28	25	289	53
午房コミセン	6	0	28	6	17	0	90	17	10	2	71	12	15	11	69	26	4	9	28	13	1	2	23	3	0	0	9	0	53	24	318	77
消防白子分署	8	0	36	8	13	5	98	18	8	5	74	13	7	4	72	11	2	3	27	5	1	1	23	2	0	0	9	0	39	18	339	57
埼玉病院	0	5	31	5	10	5	103	15	27	1	100	28	30	0	102	30	14	1	40	15	8	0	31	8	3	0	12	3	92	12	419	104
諏訪原団地	4	1	34	5	15	0	118	15	5	1	104	6	16	0	118	16	0	0	40	0	0	5	26	5	0	0	12	0	40	7	452	47
南公民館	1	0	35	1	4	0	122	4	4	0	108	4	1	1	118	2	1	0	41	1	1	0	27	1	0	0	12	0	12	1	463	13
第三中学校	3	0	38	3	8	0	130	8	11	1	118	12	2	0	120	2	1	0	42	1	3	2	28	5	0	0	12	0	28	3	488	31
越後山橋入口	6	0	44	6	18	0	148	18	6	0	124	6	6	1	125	7	4	0	46	4	0	0	28	0	0	0	12	0	40	1	527	41
越後山南	0	0	44	0	3	0	151	3	3	0	127	3	0	0	125	0	0	1	45	1	1	0	29	1	0	1	11	1	7	2	532	9
越後山	1	0	45	1	5	0	156	5	3	0	130	3	2	1	126	3	0	0	45	0	0	0	29	0	0	0	11	0	11	1	542	12
南大和団地	6	1	50	7	21	5	172	26	14	1	143	15	11	6	131	17	4	3	46	7	0	0	29	0	0	0	11	0	56	16	582	72
南一丁目	21	11	60	32	16	2	186	18	7	1	149	8	14	5	140	19	3	1	48	4	0	0	29	0	0	0	11	0	61	20	623	81
二軒新田	33	4	89	37	18	26	178	44	49	20	178	69	19	8	151	27	8	0	56	8	10	0	39	10	11	0	22	11	148	58	713	206
西大和団地	27	9	107	36	56	5	229	61	31	14	195	45	16	13	154	29	16	3	69	19	10	0	49	10	13	0	35	13	169	44	838	213
団地センター前	6	0	113	6	27	24	232	51	12	15	192	27	10	20	144	30	7	14	62	21	4	2	51	6	5	0	40	5	71	75	834	146
和光郵便局	0	6	107	6	1	34	199	35	2	20	174	22	0	22	122	22	0	3	59	3	0	3	48	3	0	3	37	3	3	91	746	94
和光市駅南口	13	94	26	107	21	144	76	165	20	139	55	159	43	101	64	144	37	50	46	87	10	46	12	56	0	37	0	37	144	611	279	755
図書館前	1	12	15	13	20	38	58	58	15	27	43	42	5	30	39	35	11	4	53	15	1	5	8	6					53	116	216	169
和光市役所	0	15	0	15	0	58	0	58	0	43	0	43	0	39	0	39	0	53	0	53	0	8	0	8					0	216	0	216

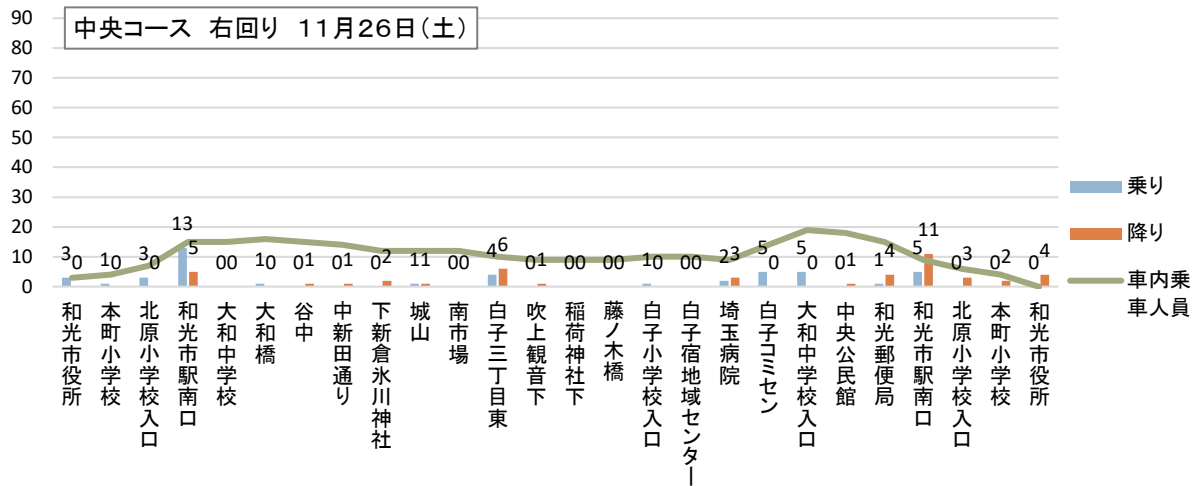
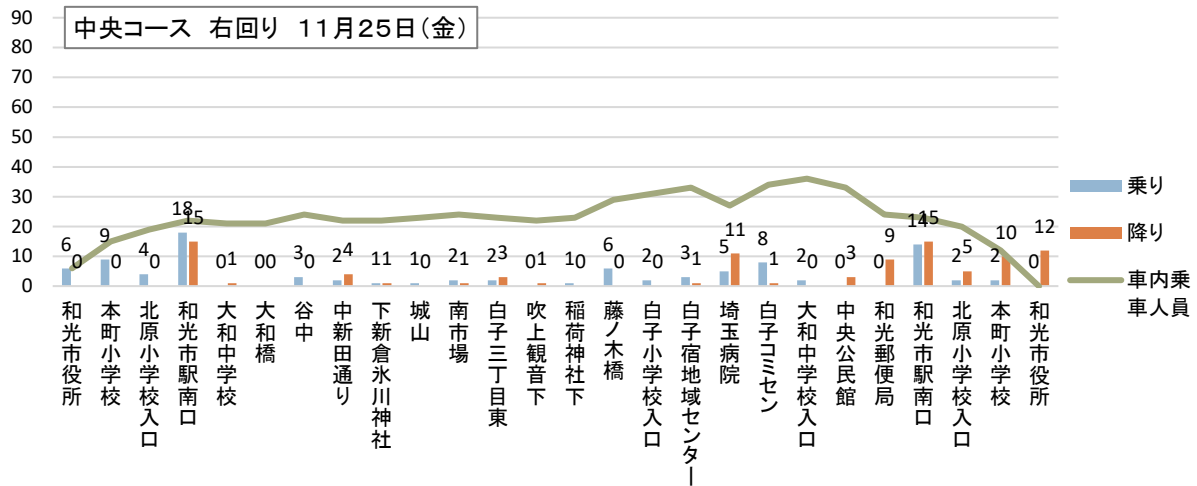
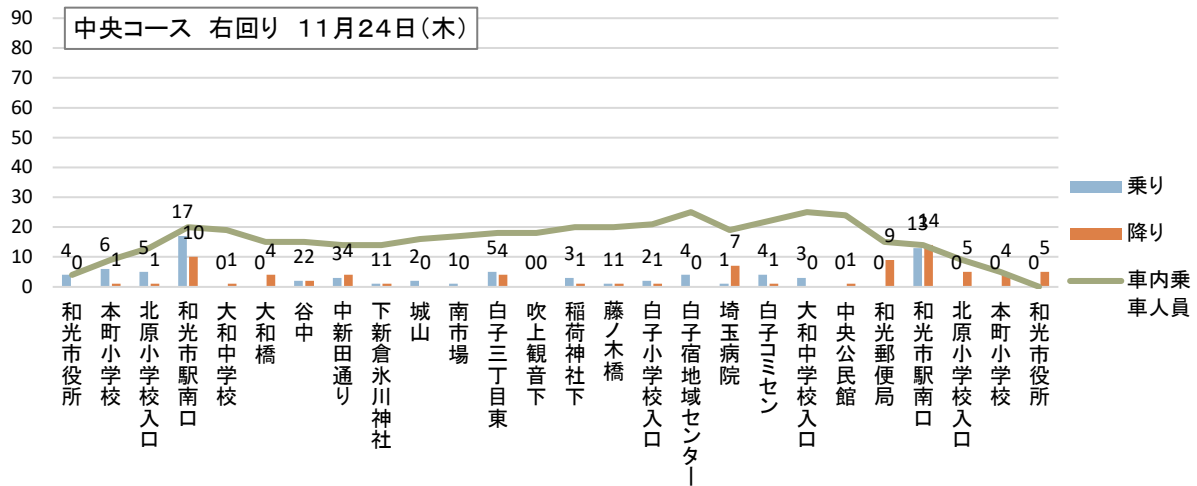
※各便の計：乗降の合計数

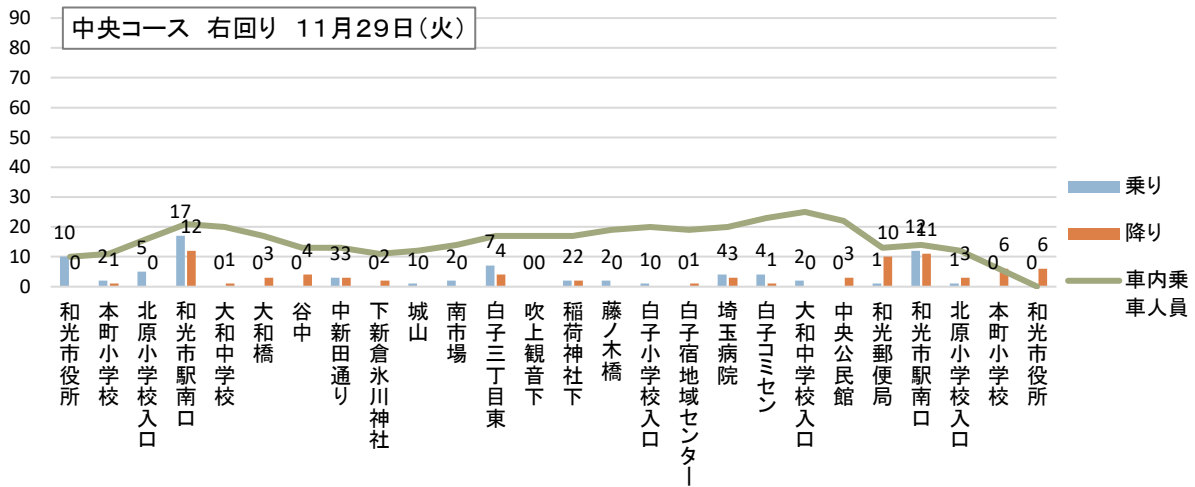
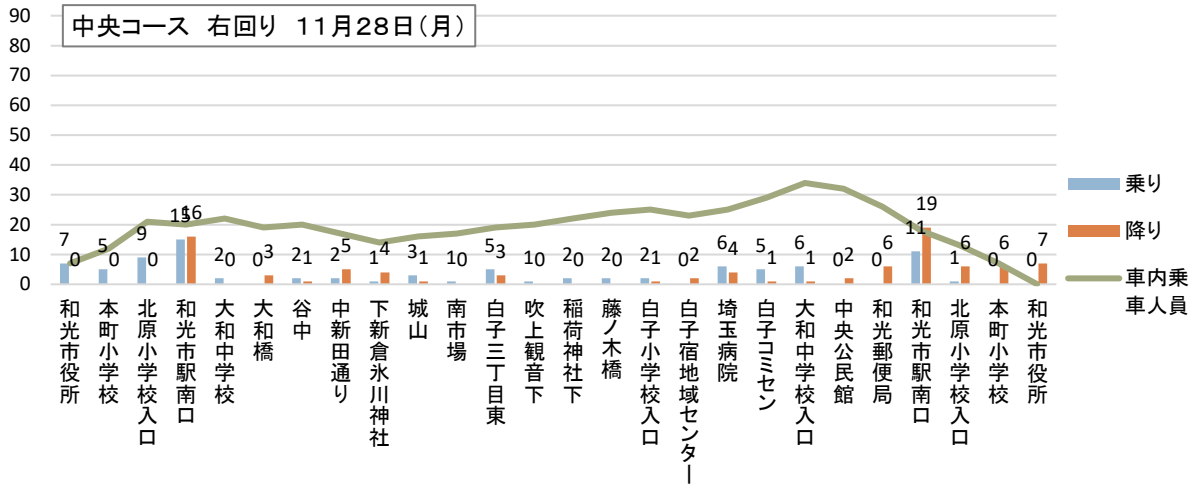
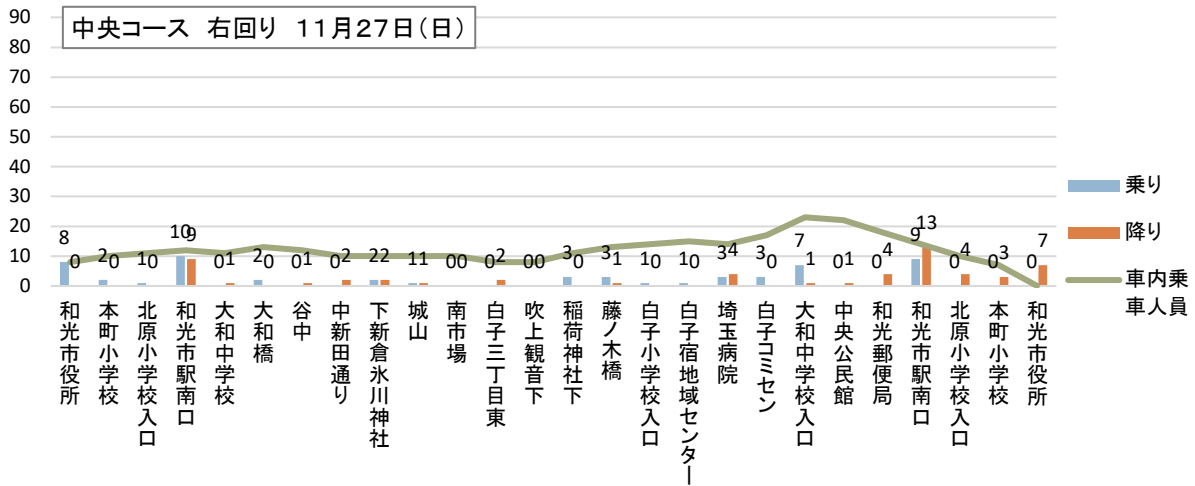
### ③ 中央コース（右回り）

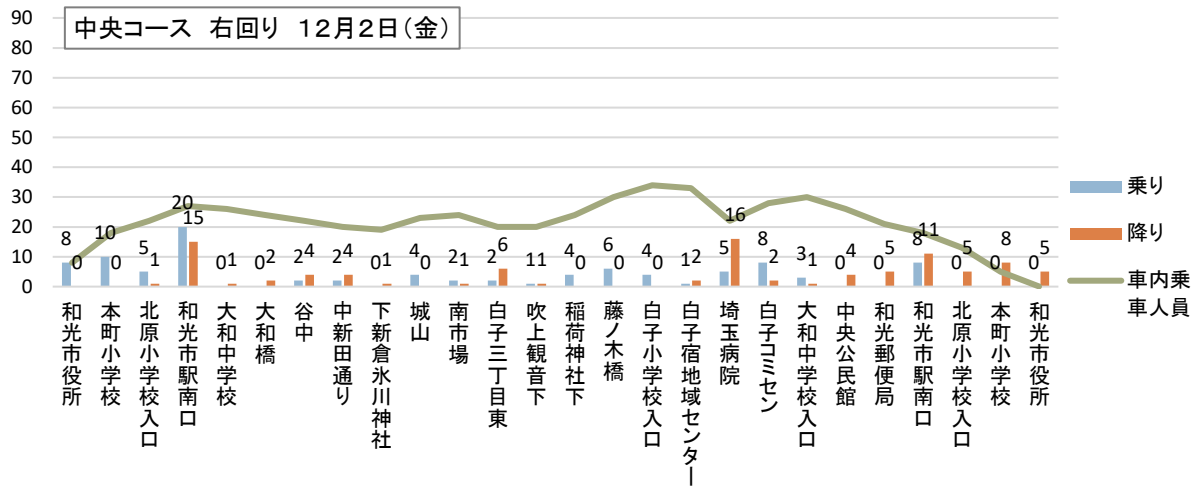
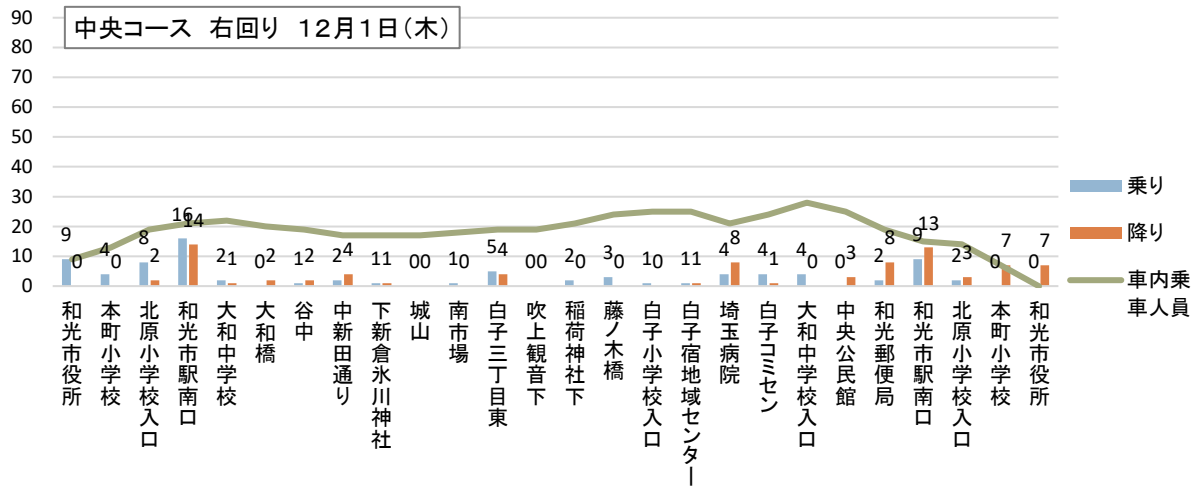
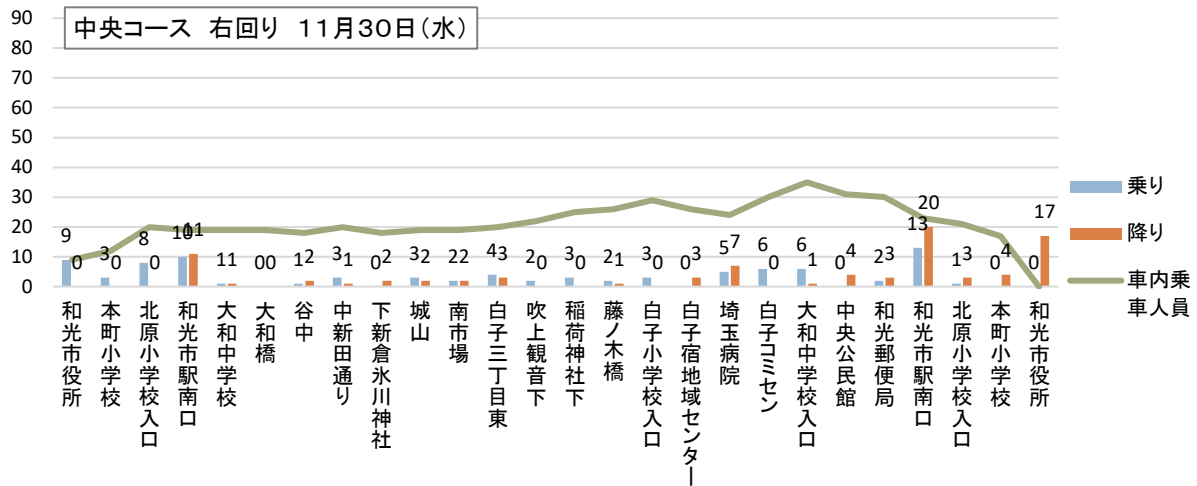
#### 【日別・総計バス停別グラフ】

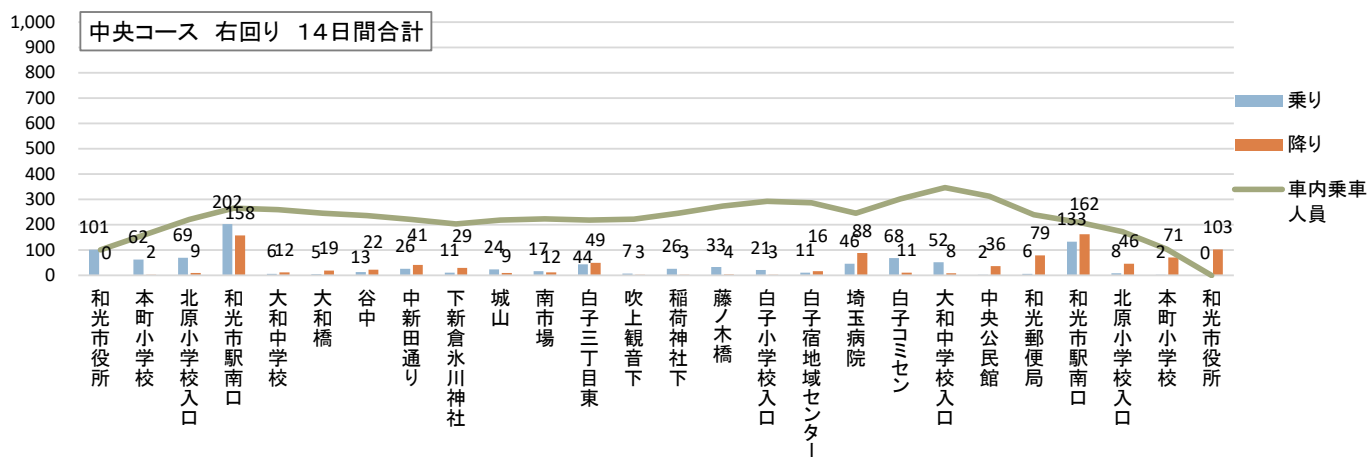
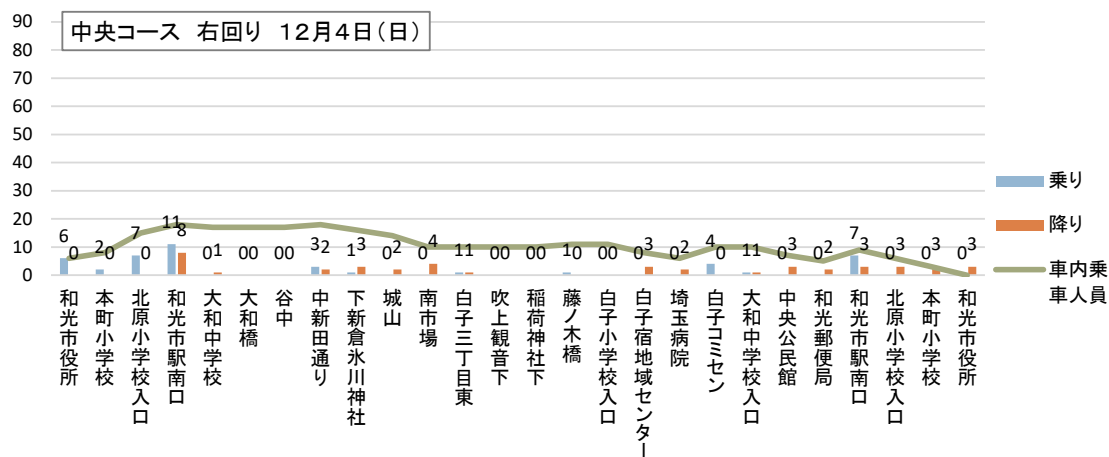
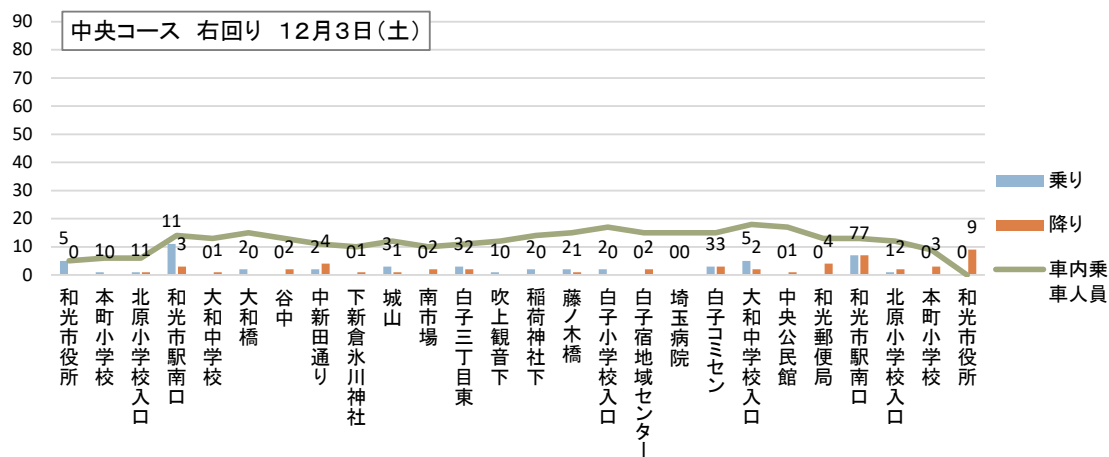
乗降ともに多いバス停は、『和光市役所』、『和光市駅南口』である。『埼玉病院』、『和光郵便局』では降車が比較的多くなっている。『和光市役所～和光市駅南口』で乗車して『和光市駅南口～埼玉病院』で徐々に降車、『埼玉病院～和光市駅南口』で乗車して『和光市駅南口～和光市役所』で降車となっている。『吹上観音下』の利用はほとんどない。





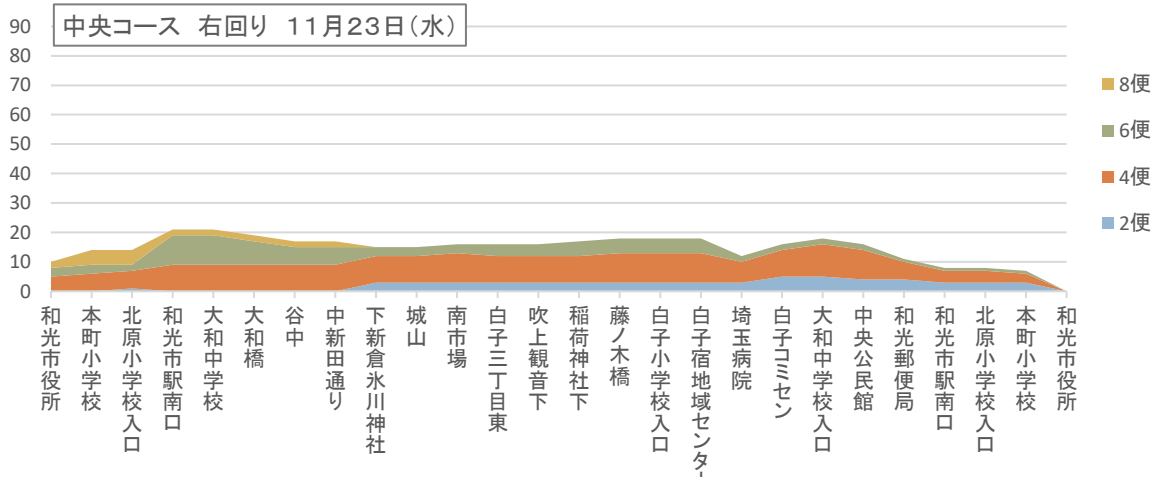
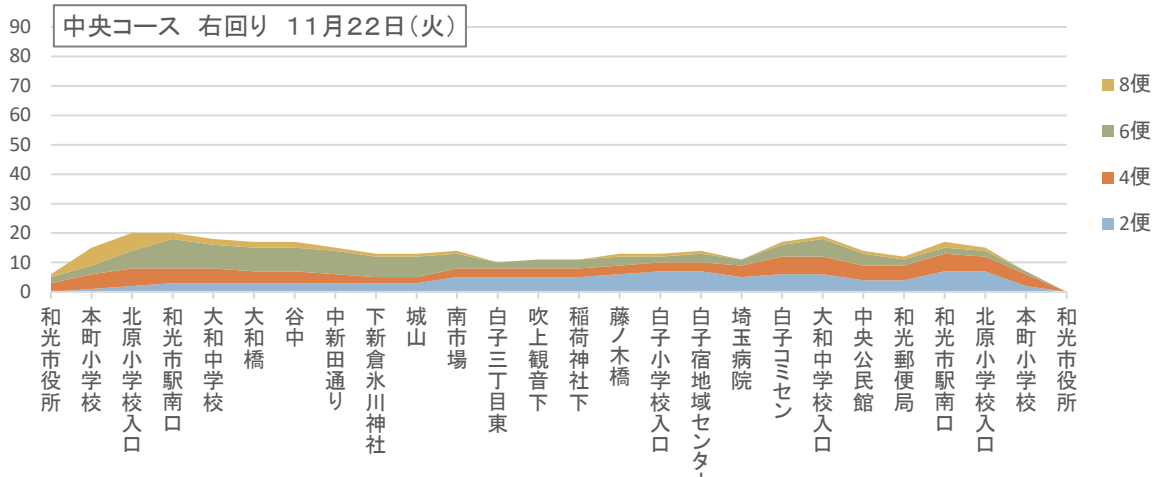
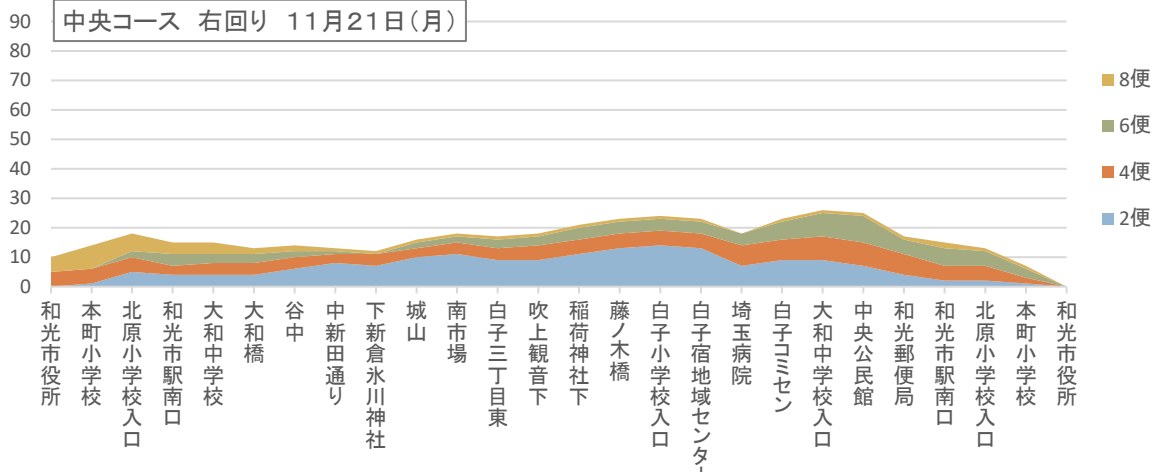


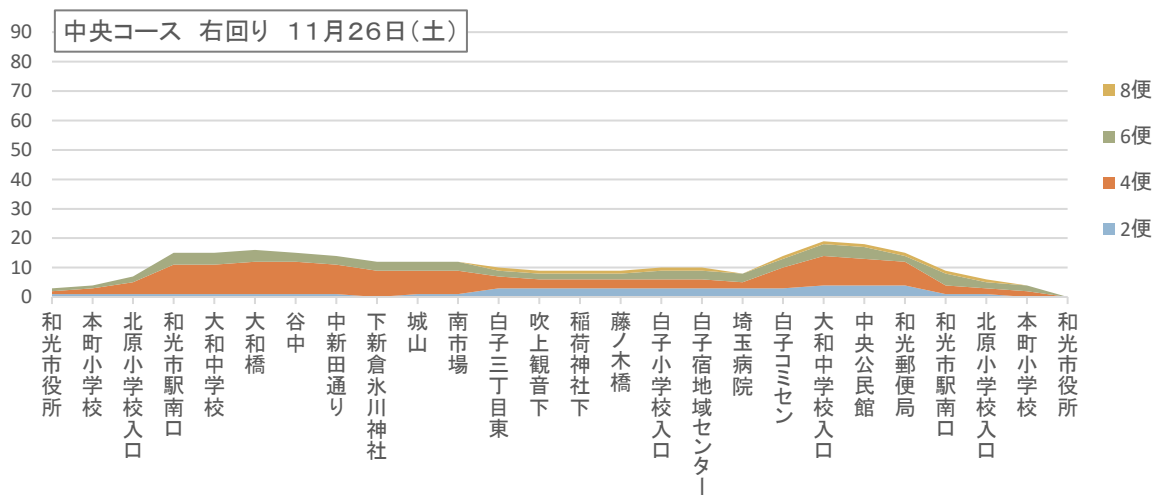
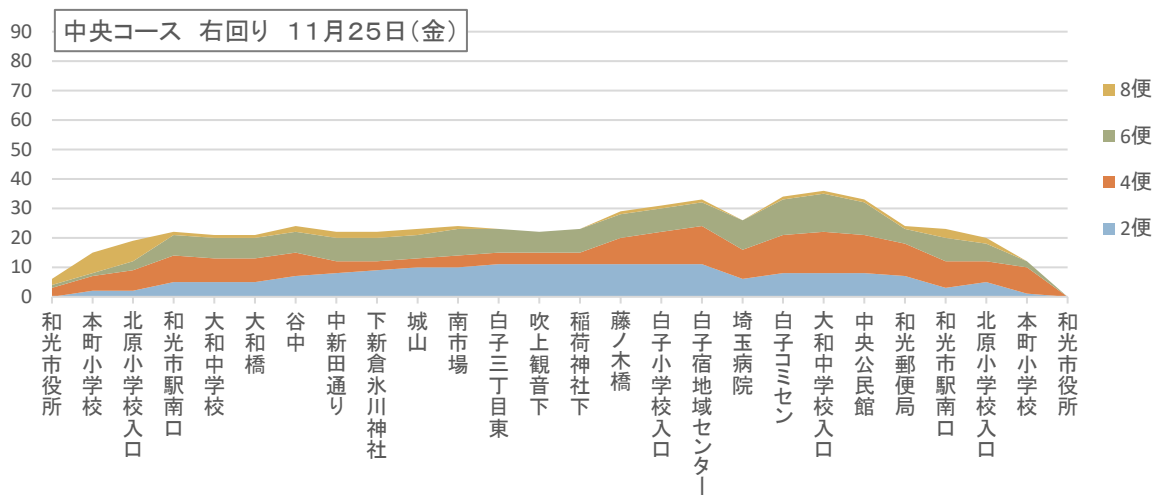
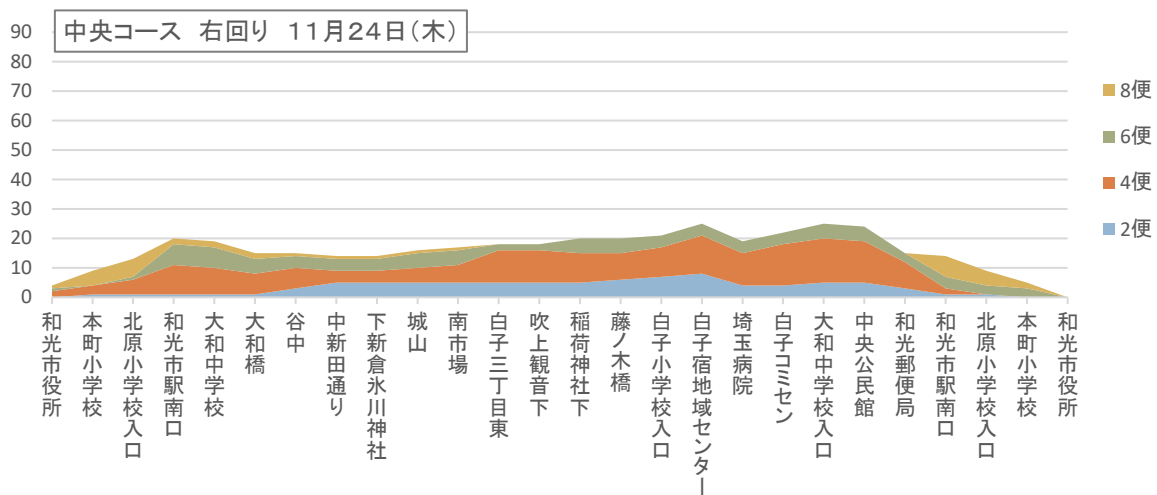


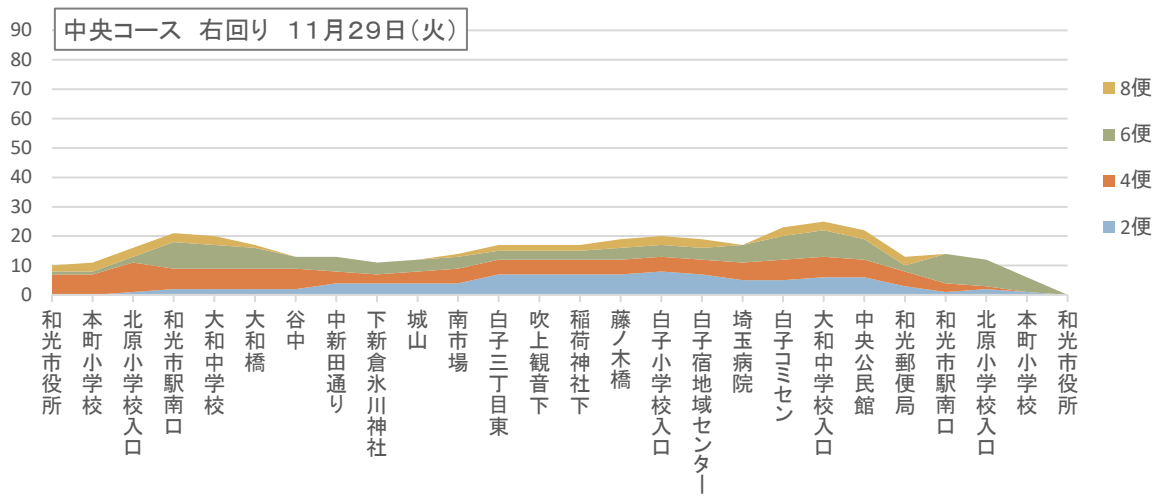
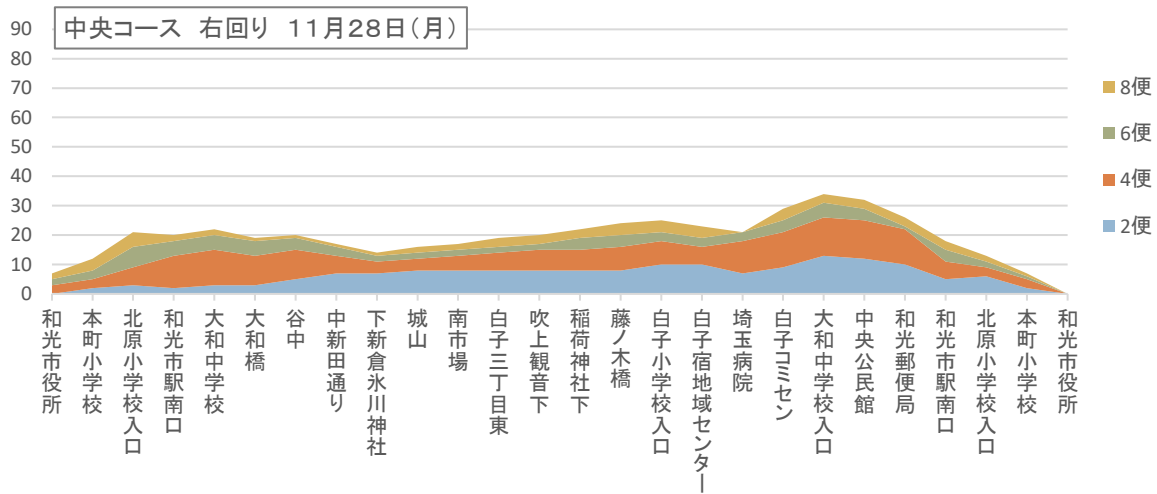
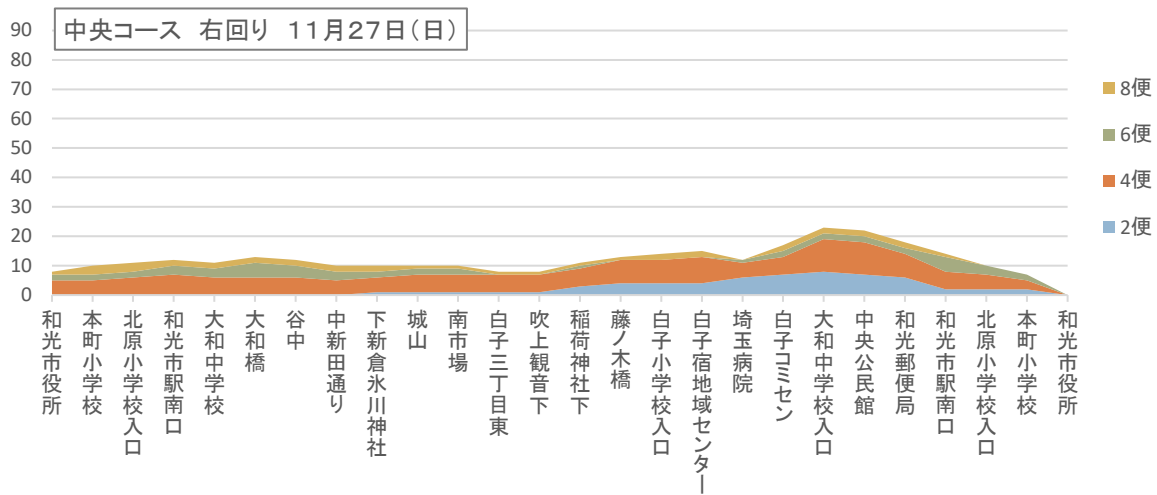


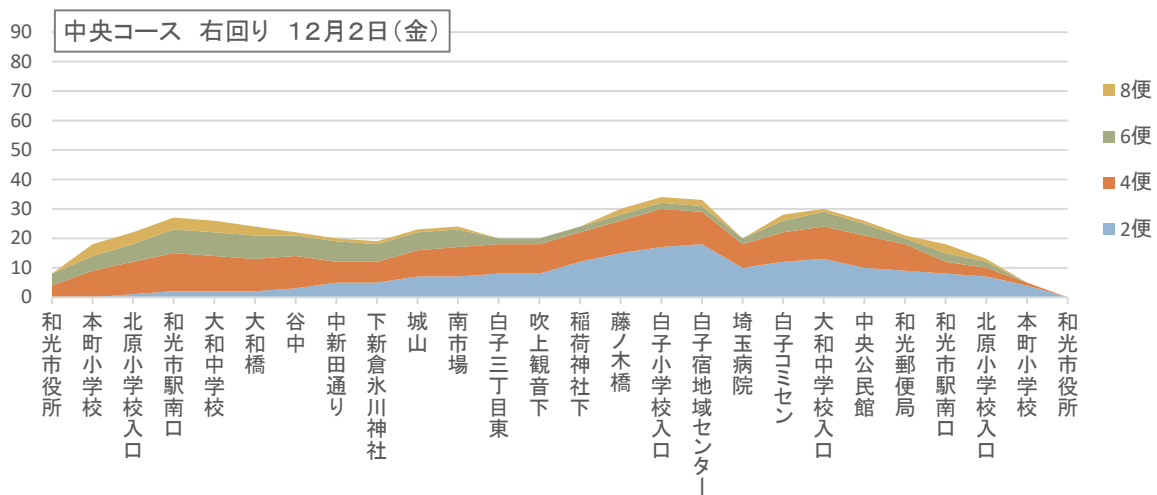
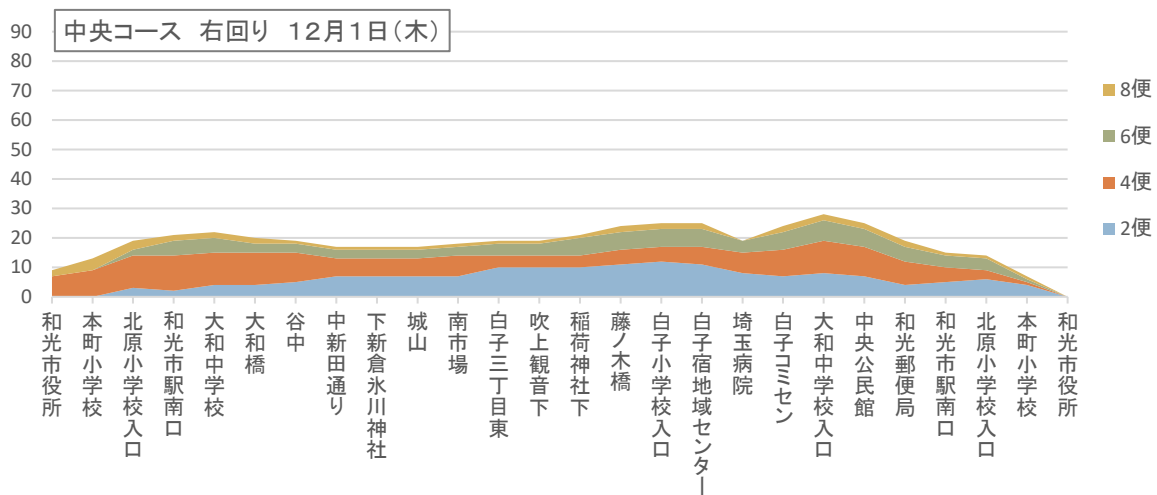
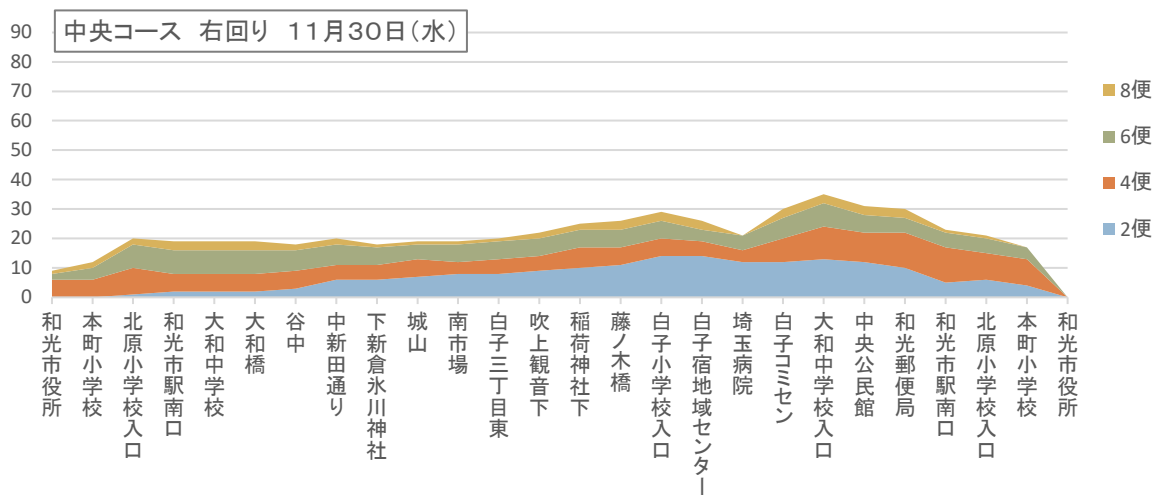
【日別・総計便数グラフ】

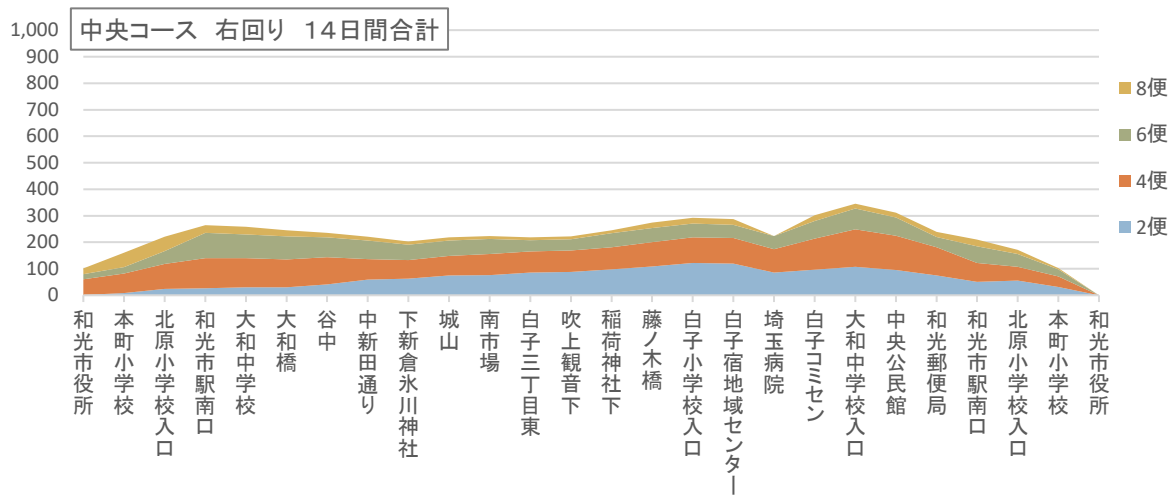
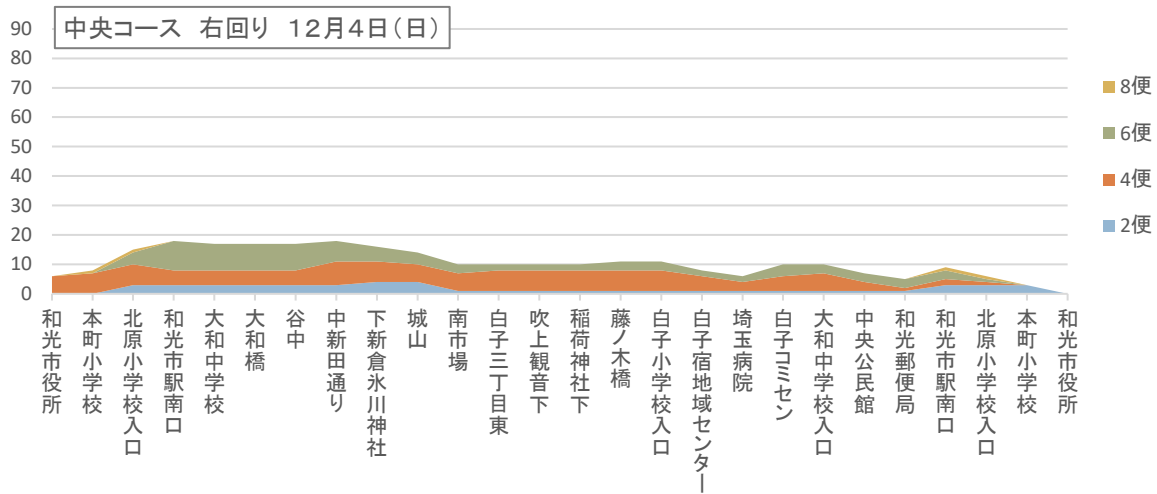
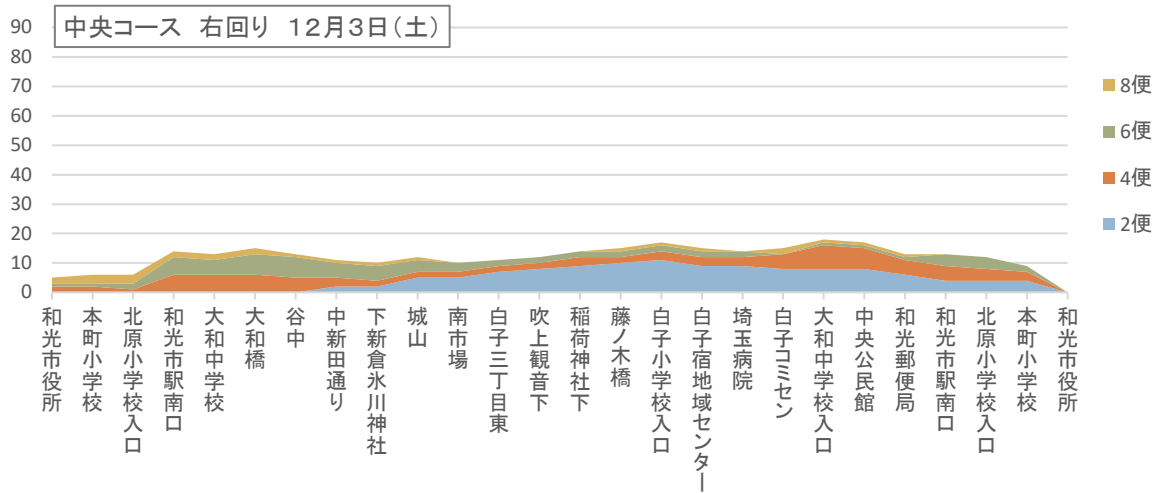
平日休日にかかわらず、8便の利用は少なくなっており、休日の2便は比較的使用が少ない。8便の利用は、『和光市役所～和光市駅南口』の利用が多いがその他の停留所での利用は少なくなっている。











【便別・バス停別 1日乗車人員】

11月21日(月)	2便				4便				6便				8便				計			
	乗り	降り	車内乗車人員	計	乗り	降り	車内乗車人員	計	乗り	降り	車内乗車人員	計	乗り	降り	車内乗車人員	計	乗り	降り	車内乗車人員	計
和光市役所	0	0	0	0	5	0	5	5	0	0	0	0	5	0	5	5	10	0	10	10
本町小学校	1	0	1	1	0	0	5	0	0	0	0	0	3	0	8	3	4	0	14	4
北原小学校入口	4	0	5	4	0	0	5	0	2	0	2	2	0	2	6	2	6	2	18	8
和光市駅南口	3	4	4	7	1	3	3	4	4	2	4	6	4	6	4	10	12	15	15	27
大和中学校	0	0	4	0	1	0	4	1	0	1	3	1	0	0	4	0	1	1	15	2
大和橋	0	0	4	0	0	0	4	0	0	0	3	0	0	2	2	2	0	2	13	2
谷中	2	0	6	2	0	0	4	0	0	1	2	1	0	0	2	0	2	1	14	3
中新田通り	2	0	8	2	0	1	3	1	0	1	1	1	0	1	1	1	2	3	13	5
下新倉氷川神社	0	1	7	1	1	0	4	1	0	1	0	1	0	0	1	0	1	2	12	3
城山	3	0	10	3	0	1	3	1	2	0	2	2	0	0	1	0	5	1	16	6
南市場	1	0	11	1	1	0	4	1	0	0	2	0	0	0	1	0	2	0	18	2
白子三丁目東	1	3	9	4	0	0	4	0	1	0	3	1	1	1	1	2	3	4	17	7
吹上観音下	0	0	9	0	1	0	5	1	0	0	3	0	0	0	1	0	1	0	18	1
稲荷神社下	2	0	11	2	0	0	5	0	1	0	4	1	0	0	1	0	3	0	21	3
藤ノ木橋	2	0	13	2	0	0	5	0	0	0	4	0	0	0	1	0	2	0	23	2
白子小学校入口	1	0	14	1	0	0	5	0	0	0	4	0	0	0	1	0	1	0	24	1
白子宿地域センター	0	1	13	1	0	0	5	0	0	0	4	0	0	0	1	0	0	1	23	1
埼玉病院	0	6	7	6	3	1	7	4	0	0	4	0					3	7	19	10
白子コミセン	2	0	9	2	1	1	7	2	2	0	6	2	0	0	1	0	5	1	23	6
大和中学校入口	0	0	9	0	1	0	8	1	3	1	8	4	0	0	1	0	4	1	26	5
中央公民館	0	2	7	2	0	0	8	0	2	1	9	3	0	0	1	0	2	3	25	5
和光郵便局	0	3	4	3	0	1	7	1	0	4	5	4	0	0	1	0	0	8	17	8
和光市駅南口	1	3	2	4	1	3	5	4	5	4	6	9	2	1	2	3	9	11	15	20
北原小学校入口	0	0	2	0	0	0	5	0	0	1	5	1	0	1	1	1	0	2	13	2
本町小学校	0	1	1	1	0	3	2	3	0	2	3	2	0	0	1	0	0	6	7	6
和光市役所	0	1	0	1	0	2	0	2	0	3	0	3	0	1	0	1	0	7	0	7

※各便の計：乗降の合計数

11月22日(火)	2便				4便				6便				8便				計			
	乗り	降り	車内乗車人員	計	乗り	降り	車内乗車人員	計	乗り	降り	車内乗車人員	計	乗り	降り	車内乗車人員	計	乗り	降り	車内乗車人員	計
和光市役所	0	0	0	0	3	0	3	3	2	0	2	2	1	0	1	1	6	0	6	6
本町小学校	1	0	1	1	2	0	5	2	1	0	3	1	5	0	6	5	9	0	15	9
北原小学校入口	1	0	2	1	2	1	6	3	3	0	6	3	0	0	6	0	6	1	20	7
和光市駅南口	2	1	3	3	4	5	5	9	7	3	10	10	1	5	2	6	14	14	20	28
大和中学校	0	0	3	0	0	0	5	0	0	2	8	2	0	0	2	0	0	2	18	2
大和橋	0	0	3	0	0	1	4	1	0	0	8	0	0	0	2	0	0	1	17	1
谷中	0	0	3	0	0	0	4	0	0	0	8	0	0	0	2	0	0	0	17	0
中新田通り	0	0	3	0	0	1	3	1	0	0	8	0	0	1	1	1	0	2	15	2
下新倉氷川神社	0	0	3	0	0	1	2	1	0	1	7	1	0	0	1	0	0	2	13	2
城山	0	0	3	0	0	0	2	0	0	0	7	0	0	0	1	0	0	0	13	0
南市場	2	0	5	2	1	0	3	1	0	2	5	2	0	0	1	0	3	2	14	5
白子三丁目東	0	0	5	0	1	1	3	2	0	3	2	3	0	1	0	1	1	5	10	6
吹上観音下	0	0	5	0	0	0	3	0	1	0	3	1	0	0	0	0	1	0	11	1
稲荷神社下	0	0	5	0	0	0	3	0	0	0	3	0	0	0	0	0	0	0	11	0
藤ノ木橋	1	0	6	1	0	0	3	0	0	0	3	0	1	0	1	1	2	0	13	2
白子小学校入口	1	0	7	1	0	0	3	0	0	1	2	1	0	0	1	0	1	1	13	2
白子宿地域センター	0	0	7	0	0	0	3	0	1	0	3	1	0	0	1	0	1	0	14	1
埼玉病院	2	4	5	6	2	1	4	3	0	1	2	1					4	6	12	10
白子コミセン	1	0	6	1	2	0	6	2	2	0	4	2	0	0	1	0	5	0	17	5
大和中学校入口	0	0	6	0	0	0	6	0	2	0	6	2	0	0	1	0	2	0	19	2
中央公民館	0	2	4	2	0	1	5	1	0	2	4	2	0	0	1	0	0	5	14	5
和光郵便局	0	0	4	0	0	0	5	0	0	2	2	2	0	0	1	0	0	2	12	2
和光市駅南口	5	2	7	7	5	4	6	9	2	2	2	4	2	1	2	3	14	9	17	23
北原小学校入口	0	0	7	0	0	1	5	1	0	0	2	0	0	1	1	1	0	2	15	2
本町小学校	0	5	2	5	0	1	4	1	0	1	1	1	0	1	0	1	0	8	7	8
和光市役所	0	2	0	2	0	4	0	4	0	1	0	1	0	0	0	0	0	7	0	7

※各便の計：乗降の合計数

11月23日(水)	2便				4便				6便				8便				計			
	乗り	降り	車内乗車人員	計	乗り	降り	車内乗車人員	計	乗り	降り	車内乗車人員	計	乗り	降り	車内乗車人員	計	乗り	降り	車内乗車人員	計
和光市役所	0	0	0	0	5	0	5	5	3	0	3	3	2	0	2	2	10	0	10	10
本町小学校	0	0	0	0	1	0	6	1	0	0	3	0	3	0	5	3	4	0	14	4
北原小学校入口	1	0	1	1	0	0	6	0	0	1	2	1	0	0	5	0	1	1	14	2
和光市駅南口	0	1	0	1	6	3	9	9	10	2	10	12	2	5	2	7	18	11	21	29
大和中学校	0	0	0	0	0	0	9	0	0	0	10	0	0	0	2	0	0	0	21	0
大和橋	0	0	0	0	0	0	9	0	0	2	8	2	0	0	2	0	0	2	19	2
谷中	0	0	0	0	0	0	9	0	0	2	6	2	0	0	2	0	0	2	17	2
中新田通り	0	0	0	0	2	2	9	4	0	0	6	0	0	0	2	0	2	2	17	4
下新倉氷川神社	3	0	3	3	0	0	9	0	0	3	3	3	0	2	0	2	3	5	15	8
城山	0	0	3	0	0	0	9	0	0	0	3	0	0	0	0	0	0	0	15	0
南市場	0	0	3	0	1	0	10	1	0	0	3	0	0	0	0	0	1	0	16	1
白子三丁目東	0	0	3	0	0	1	9	1	2	1	4	3	0	0	0	0	2	2	16	4
吹上観音下	0	0	3	0	0	0	9	0	0	0	4	0	0	0	0	0	0	0	16	0
稲荷神社下	0	0	3	0	0	0	9	0	1	0	5	1	0	0	0	0	1	0	17	1
藤ノ木橋	0	0	3	0	1	0	10	1	0	0	5	0	0	0	0	0	1	0	18	1
白子小学校入口	0	0	3	0	0	0	10	0	0	0	5	0	0	0	0	0	0	0	18	0
白子宿地域センター	0	0	3	0	0	0	10	0	0	0	5	0	0	0	0	0	0	0	18	0
埼玉病院	0	0	3	0	3	6	7	9	1	4	2	5					4	10	12	14
白子コミセン	2	0	5	2	2	0	9	2	0	0	2	0	0	0	0	0	4	0	16	4
大和中学校入口	0	0	5	0	2	0	11	2	0	0	2	0	0	0	0	0	2	0	18	2
中央公民館	0	1	4	1	0	1	10	1	0	0	2	0	0	0	0	0	0	2	16	2
和光郵便局	0	0	4	0	0	4	6	4	0	1	1	1	0	0	0	0	0	5	11	5
和光市駅南口	0	1	3	1	1	3	4	4	1	1	1	2	0	0	0	0	2	5	8	7
北原小学校入口	0	0	3	0	0	0	4	0	0	0	1	0	0	0	0	0	0	0	8	0
本町小学校	0	0	3	0	0	1	3	1	0	0	1	0	0	0	0	0	0	1	7	1
和光市役所	0	3	0	3	0	3	0	3	0	1	0	1	0	0	0	0	0	7	0	7

※各便の計：乗降の合計数

11月24日(木)	2便				4便				6便				8便				計			
	乗り	降り	車内乗車人員	計	乗り	降り	車内乗車人員	計	乗り	降り	車内乗車人員	計	乗り	降り	車内乗車人員	計	乗り	降り	車内乗車人員	計
和光市役所	0	0	0	0	2	0	2	2	1	0	1	1	1	0	1	1	4	0	4	4
本町小学校	1	0	1	1	1	0	3	1	0	1	0	1	4	0	5	4	6	1	9	7
北原小学校入口	0	0	1	0	3	1	5	4	1	0	1	1	1	0	6	1	5	1	13	6
和光市駅南口	0	0	1	0	9	4	10	13	6	0	7	6	2	6	2	8	17	10	20	27
大和中学校	0	0	1	0	0	1	9	1	0	0	7	0	0	0	2	0	0	1	19	1
大和橋	0	0	1	0	0	2	7	2	0	2	5	2	0	0	2	0	0	4	15	4
谷中	2	0	3	2	0	0	7	0	0	1	4	1	0	1	1	1	2	2	15	4
中新田通り	2	0	5	2	1	4	4	5	0	0	4	0	0	0	1	0	3	4	14	7
下新倉氷川神社	0	0	5	0	1	1	4	2	0	0	4	0	0	0	1	0	1	1	14	2
城山	0	0	5	0	1	0	5	1	1	0	5	1	0	0	1	0	2	0	16	2
南市場	0	0	5	0	1	0	6	1	0	0	5	0	0	0	1	0	1	0	17	1
白子三丁目東	0	0	5	0	5	0	11	5	0	3	2	3	0	1	0	1	5	4	18	9
吹上観音下	0	0	5	0	0	0	11	0	0	0	2	0	0	0	0	0	0	0	18	0
稲荷神社下	0	0	5	0	0	1	10	1	3	0	5	3	0	0	0	0	3	1	20	4
藤ノ木橋	1	0	6	1	0	1	9	1	0	0	5	0	0	0	0	0	1	1	20	2
白子小学校入口	1	0	7	1	1	0	10	1	0	1	4	1	0	0	0	0	2	1	21	3
白子宿地域センター	1	0	8	1	3	0	13	3	0	0	4	0	0	0	0	0	4	0	25	4
埼玉病院	0	4	4	4	1	3	11	4	0	0	4	0					1	7	19	8
白子コミセン	1	1	4	2	3	0	14	3	0	0	4	0	0	0	0	0	4	1	22	5
大和中学校入口	1	0	5	1	1	0	15	1	1	0	5	1	0	0	0	0	3	0	25	3
中央公民館	0	0	5	0	0	1	14	1	0	0	5	0	0	0	0	0	0	1	24	1
和光郵便局	0	2	3	2	0	5	9	5	0	2	3	2	0	0	0	0	0	9	15	9
和光市駅南口	1	3	1	4	1	8	2	9	4	3	4	7	7	0	7	7	13	14	14	27
北原小学校入口	0	0	1	0	0	2	0	2	0	1	3	1	0	2	5	2	0	5	9	5
本町小学校	0	1	0	1	0	0	0	0	0	0	3	0	0	3	2	3	0	4	5	4
和光市役所	0	0	0	0	0	0	0	0	0	3	0	3	0	2	0	2	0	5	0	5

※各便の計：乗降の合計数

11月25日(金)	2便				4便				6便				8便				計			
	乗り	降り	車内乗車人員	計	乗り	降り	車内乗車人員	計	乗り	降り	車内乗車人員	計	乗り	降り	車内乗車人員	計	乗り	降り	車内乗車人員	計
和光市役所	0	0	0	0	3	0	3	3	1	0	1	1	2	0	2	2	6	0	6	6
本町小学校	2	0	2	2	2	0	5	2	0	0	1	0	5	0	7	5	9	0	15	9
北原小学校入口	0	0	2	0	2	0	7	2	2	0	3	2	0	0	7	0	4	0	19	4
和光市駅南口	4	1	5	5	7	5	9	12	6	2	7	8	1	7	1	8	18	15	22	33
大和中学校	0	0	5	0	0	1	8	1	0	0	7	0	0	0	1	0	0	1	21	1
大和橋	0	0	5	0	0	0	8	0	0	0	7	0	0	0	1	0	0	0	21	0
谷中	2	0	7	2	0	0	8	0	0	0	7	0	1	0	2	1	3	0	24	3
中新田通り	1	0	8	1	0	4	4	4	1	0	8	1	0	0	2	0	2	4	22	6
下新倉氷川神社	1	0	9	1	0	1	3	1	0	0	8	0	0	0	2	0	1	1	22	2
城山	1	0	10	1	0	0	3	0	0	0	8	0	0	0	2	0	1	0	23	1
南市場	0	0	10	0	1	0	4	1	1	0	9	1	0	1	1	1	2	1	24	3
白子三丁目東	1	0	11	1	1	1	4	2	0	1	8	1	0	1	0	1	2	3	23	5
吹上観音下	0	0	11	0	0	0	4	0	0	1	7	1	0	0	0	0	0	1	22	1
稲荷神社下	0	0	11	0	0	0	4	0	1	0	8	1	0	0	0	0	1	0	23	1
藤ノ木橋	0	0	11	0	5	0	9	5	0	0	8	0	1	0	1	1	6	0	29	6
白子小学校入口	0	0	11	0	2	0	11	2	0	0	8	0	0	0	1	0	2	0	31	2
白子宿地域センター	0	0	11	0	3	1	13	4	0	0	8	0	0	0	1	0	3	1	33	4
埼玉病院	1	6	6	7	1	4	10	5	3	1	10	4					5	11	27	16
白子コミセン	2	0	8	2	3	0	13	3	3	1	12	4	0	0	1	0	8	1	34	9
大和中学校入口	0	0	8	0	1	0	14	1	1	0	13	1	0	0	1	0	2	0	36	2
中央公民館	0	0	8	0	0	1	13	1	0	2	11	2	0	0	1	0	0	3	33	3
和光郵便局	0	1	7	1	0	2	11	2	0	6	5	6	0	0	1	0	0	9	24	9
和光市駅南口	2	6	3	8	2	4	9	6	7	4	8	11	3	1	3	4	14	15	23	29
北原小学校入口	2	0	5	2	0	2	7	2	0	2	6	2	0	1	2	1	2	5	20	7
本町小学校	0	4	1	4	2	0	9	2	0	4	2	4	0	2	0	2	2	10	12	12
和光市役所	0	1	0	1	0	9	0	9	0	2	0	2	0	0	0	0	0	12	0	12

※各便の計：乗降の合計数

11月26日(土)	2便				4便				6便				8便				計			
	乗り	降り	車内乗車人員	計	乗り	降り	車内乗車人員	計	乗り	降り	車内乗車人員	計	乗り	降り	車内乗車人員	計	乗り	降り	車内乗車人員	計
和光市役所	1	0	1	1	1	0	1	1	1	0	1	1	0	0	0	0	3	0	3	3
本町小学校	0	0	1	0	1	0	2	1	0	0	1	0	0	0	0	0	1	0	4	1
北原小学校入口	0	0	1	0	2	0	4	2	1	0	2	1	0	0	0	0	3	0	7	3
和光市駅南口	1	1	1	2	9	3	10	12	3	1	4	4	0	0	0	0	13	5	15	18
大和中学校	0	0	1	0	0	0	10	0	0	0	4	0	0	0	0	0	0	0	15	0
大和橋	0	0	1	0	1	0	11	1	0	0	4	0	0	0	0	0	1	0	16	1
谷中	0	0	1	0	0	0	11	0	0	1	3	1	0	0	0	0	0	1	15	1
中新田通り	0	0	1	0	0	1	10	1	0	0	3	0	0	0	0	0	0	1	14	1
下新倉氷川神社	0	1	0	1	0	1	9	1	0	0	3	0	0	0	0	0	0	2	12	2
城山	1	0	1	1	0	1	8	1	0	0	3	0	0	0	0	0	1	1	12	2
南市場	0	0	1	0	0	0	8	0	0	0	3	0	0	0	0	0	0	0	12	0
白子三丁目東	2	0	3	2	1	5	4	6	0	1	2	1	1	0	1	1	4	6	10	10
吹上観音下	0	0	3	0	0	1	3	1	0	0	2	0	0	0	1	0	0	1	9	1
稲荷神社下	0	0	3	0	0	0	3	0	0	0	2	0	0	0	1	0	0	0	9	0
藤ノ木橋	0	0	3	0	0	0	3	0	0	0	2	0	0	0	1	0	0	0	9	0
白子小学校入口	0	0	3	0	0	0	3	0	1	0	3	1	0	0	1	0	1	0	10	1
白子宿地域センター	0	0	3	0	0	0	3	0	0	0	3	0	0	0	1	0	0	0	10	0
埼玉病院	0	0	3	0	0	1	2	1	2	2	3	4					2	3	9	5
白子コミセン	0	0	3	0	5	0	7	5	0	0	3	0	0	0	1	0	5	0	14	5
大和中学校入口	1	0	4	1	3	0	10	3	1	0	4	1	0	0	1	0	5	0	19	5
中央公民館	0	0	4	0	0	1	9	1	0	0	4	0	0	0	1	0	0	1	18	1
和光郵便局	0	0	4	0	1	2	8	3	0	2	2	2	0	0	1	0	1	4	15	5
和光市駅南口	0	3	1	3	0	5	3	5	4	2	4	6	1	1	1	2	5	11	9	16
北原小学校入口	0	0	1	0	0	1	2	1	0	2	2	2	0	0	1	0	0	3	6	3
本町小学校	0	1	0	1	0	0	2	0	0	0	2	0	0	1	0	1	0	2	4	2
和光市役所	0	0	0	0	0	2	0	2	0	2	0	2	0	0	0	0	0	4	0	4

※各便の計：乗降の合計数

11月27日(日)	2便				4便				6便				8便				計			
	乗り	降り	車内乗車人員	計	乗り	降り	車内乗車人員	計	乗り	降り	車内乗車人員	計	乗り	降り	車内乗車人員	計	乗り	降り	車内乗車人員	計
和光市役所	0	0	0	0	5	0	5	5	2	0	2	2	1	0	1	1	8	0	8	8
本町小学校	0	0	0	0	0	0	5	0	0	0	2	0	2	0	3	2	2	0	10	2
北原小学校入口	0	0	0	0	1	0	6	1	0	0	2	0	0	0	3	0	1	0	11	1
和光市駅南口	0	0	0	0	5	4	7	9	3	2	3	5	2	3	2	5	10	9	12	19
大和中学校	0	0	0	0	0	1	6	1	0	0	3	0	0	0	2	0	0	1	11	1
大和橋	0	0	0	0	0	0	6	0	2	0	5	2	0	0	2	0	2	0	13	2
谷中	0	0	0	0	0	0	6	0	0	1	4	1	0	0	2	0	0	1	12	1
中新田通り	0	0	0	0	0	1	5	1	0	1	3	1	0	0	2	0	0	2	10	2
下新倉氷川神社	1	0	1	1	0	0	5	0	0	1	2	1	1	1	2	2	2	2	10	4
城山	0	0	1	0	1	0	6	1	0	0	2	0	0	1	1	1	1	1	10	2
南市場	0	0	1	0	0	0	6	0	0	0	2	0	0	0	1	0	0	0	10	0
白子三丁目東	0	0	1	0	0	0	6	0	0	2	0	2	0	0	1	0	0	2	8	2
吹上観音下	0	0	1	0	0	0	6	0	0	0	0	0	0	0	1	0	0	0	8	0
稲荷神社下	2	0	3	2	0	0	6	0	1	0	1	1	0	0	1	0	3	0	11	3
藤ノ木橋	1	0	4	1	2	0	8	2	0	1	0	1	0	0	1	0	3	1	13	4
白子小学校入口	0	0	4	0	0	0	8	0	0	0	0	0	1	0	2	1	1	0	14	1
白子宿地域センター	0	0	4	0	1	0	9	1	0	0	0	0	0	0	2	0	1	0	15	1
埼玉病院	2	0	6	2	0	4	5	4	1	0	1	1					3	4	14	7
白子コミセン	1	0	7	1	1	0	6	1	1	0	2	1	0	0	2	0	3	0	17	3
大和中学校入口	1	0	8	1	5	0	11	5	1	1	2	2	0	0	2	0	7	1	23	8
中央公民館	0	1	7	1	0	0	11	0	0	0	2	0	0	0	2	0	0	1	22	1
和光郵便局	0	1	6	1	0	3	8	3	0	0	2	0	0	0	2	0	0	4	18	4
和光市駅南口	2	6	2	8	2	4	6	6	4	1	5	5	1	2	1	3	9	13	14	22
北原小学校入口	0	0	2	0	0	1	5	1	0	2	3	2	0	1	0	1	0	4	10	4
本町小学校	0	0	2	0	0	2	3	2	0	1	2	1	0	0	0	0	0	3	7	3
和光市役所	0	2	0	2	0	3	0	3	0	2	0	2	0	0	0	0	0	7	0	7

※各便の計：乗降の合計数

11月28日(月)	2便				4便				6便				8便				計			
	乗り	降り	車内乗車人員	計	乗り	降り	車内乗車人員	計	乗り	降り	車内乗車人員	計	乗り	降り	車内乗車人員	計	乗り	降り	車内乗車人員	計
和光市役所	0	0	0	0	3	0	3	3	2	0	2	2	2	0	2	2	7	0	7	7
本町小学校	2	0	2	2	0	0	3	0	1	0	3	1	2	0	4	2	5	0	12	5
北原小学校入口	1	0	3	1	3	0	6	3	4	0	7	4	1	0	5	1	9	0	21	9
和光市駅南口	0	1	2	1	9	4	11	13	4	6	5	10	2	5	2	7	15	16	20	31
大和中学校	1	0	3	1	1	0	12	1	0	0	5	0	0	0	2	0	2	0	22	2
大和橋	0	0	3	0	0	2	10	2	0	0	5	0	0	1	1	1	0	3	19	3
谷中	2	0	5	2	0	0	10	0	0	1	4	1	0	0	1	0	2	1	20	3
中新田通り	2	0	7	2	0	4	6	4	0	1	3	1	0	0	1	0	2	5	17	7
下新倉氷川神社	0	0	7	0	1	3	4	4	0	1	2	1	0	0	1	0	1	4	14	5
城山	1	0	8	1	1	1	4	2	0	0	2	0	1	0	2	1	3	1	16	4
南市場	0	0	8	0	1	0	5	1	0	0	2	0	0	0	2	0	1	0	17	1
白子三丁目東	1	1	8	2	2	1	6	3	0	0	2	0	2	1	3	3	5	3	19	8
吹上観音下	0	0	8	0	1	0	7	1	0	0	2	0	0	0	3	0	1	0	20	1
稲荷神社下	0	0	8	0	0	0	7	0	2	0	4	2	0	0	3	0	2	0	22	2
藤ノ木橋	0	0	8	0	1	0	8	1	0	0	4	0	1	0	4	1	2	0	24	2
白子小学校入口	2	0	10	2	0	0	8	0	0	1	3	1	0	0	4	0	2	1	25	3
白子宿地域センター	0	0	10	0	0	2	6	2	0	0	3	0	0	0	4	0	0	2	23	2
埼玉病院	1	4	7	5	5	0	11	5	0	0	3	0					6	4	25	10
白子コミセン	2	0	9	2	1	0	12	1	2	1	4	3	0	0	4	0	5	1	29	6
大和中学校入口	4	0	13	4	1	0	13	1	1	0	5	1	0	1	3	1	6	1	34	7
中央公民館	0	1	12	1	0	0	13	0	0	1	4	1	0	0	3	0	0	2	32	2
和光郵便局	0	2	10	2	0	1	12	1	0	3	1	3	0	0	3	0	0	6	26	6
和光市駅南口	2	7	5	9	2	8	6	10	4	1	4	5	3	3	3	6	11	19	18	30
北原小学校入口	1	0	6	1	0	3	3	3	0	2	2	2	0	1	2	1	1	6	13	7
本町小学校	0	4	2	4	0	0	3	0	0	1	1	1	0	1	1	1	0	6	7	6
和光市役所	0	2	0	2	0	3	0	3	0	1	0	1	0	1	0	1	0	7	0	7

※各便の計：乗降の合計数

11月29日(火)	2便				4便				6便				8便				計			
	乗り	降り	車内乗車人員	計	乗り	降り	車内乗車人員	計	乗り	降り	車内乗車人員	計	乗り	降り	車内乗車人員	計	乗り	降り	車内乗車人員	計
和光市役所	0	0	0	0	7	0	7	7	1	0	1	1	2	0	2	2	10	0	10	10
本町小学校	0	0	0	0	1	1	7	2	0	0	1	0	1	0	3	1	2	1	11	3
北原小学校入口	1	0	1	1	3	0	10	3	1	0	2	1	0	0	3	0	5	0	16	5
和光市駅南口	2	1	2	3	5	8	7	13	8	1	9	9	2	2	3	4	17	12	21	29
大和中学校	0	0	2	0	0	0	7	0	0	1	8	1	0	0	3	0	0	1	20	1
大和橋	0	0	2	0	0	0	7	0	0	1	7	1	0	2	1	2	0	3	17	3
谷中	0	0	2	0	0	0	7	0	0	3	4	3	0	1	0	1	0	4	13	4
中新田通り	2	0	4	2	0	3	4	3	1	0	5	1	0	0	0	0	3	3	13	6
下新倉氷川神社	0	0	4	0	0	1	3	1	0	1	4	1	0	0	0	0	0	2	11	2
城山	0	0	4	0	1	0	4	1	0	0	4	0	0	0	0	0	1	0	12	1
南市場	0	0	4	0	1	0	5	1	0	0	4	0	1	0	1	1	2	0	14	2
白子三丁目東	3	0	7	3	3	3	5	6	0	1	3	1	1	0	2	1	7	4	17	11
吹上観音下	0	0	7	0	0	0	5	0	0	0	3	0	0	0	2	0	0	0	17	0
稲荷神社下	0	0	7	0	0	0	5	0	2	2	3	4	0	0	2	0	2	2	17	4
藤ノ木橋	0	0	7	0	0	0	5	0	1	0	4	1	1	0	3	1	2	0	19	2
白子小学校入口	1	0	8	1	0	0	5	0	0	0	4	0	0	0	3	0	1	0	20	1
白子宿地域センター	0	1	7	1	0	0	5	0	0	0	4	0	0	0	3	0	0	1	19	1
埼玉病院	1	3	5	4	1	0	6	1	2	0	6	2					4	3	20	7
白子コミセン	0	0	5	0	1	0	7	1	3	1	8	4	0	0	3	0	4	1	23	5
大和中学校入口	1	0	6	1	0	0	7	0	1	0	9	1	0	0	3	0	2	0	25	2
中央公民館	0	0	6	0	0	1	6	1	0	2	7	2	0	0	3	0	0	3	22	3
和光郵便局	0	3	3	3	1	2	5	3	0	5	2	5	0	0	3	0	1	10	13	11
和光市駅南口	1	3	1	4	2	4	3	6	9	1	10	10	0	3	0	3	12	11	14	23
北原小学校入口	1	0	2	1	0	2	1	2	0	1	9	1	0	0	0	0	1	3	12	4
本町小学校	0	1	1	1	0	1	0	1	0	4	5	4	0	0	0	0	0	6	6	6
和光市役所	0	1	0	1	0	0	0	0	0	5	0	5	0	0	0	0	0	6	0	6

※各便の計：乗降の合計数

11月30日(水)	2便				4便				6便				8便				計			
	乗り	降り	車内乗車人員	計	乗り	降り	車内乗車人員	計	乗り	降り	車内乗車人員	計	乗り	降り	車内乗車人員	計	乗り	降り	車内乗車人員	計
和光市役所	0	0	0	0	6	0	6	6	2	0	2	2	1	0	1	1	9	0	9	9
本町小学校	0	0	0	0	0	0	6	0	2	0	4	2	1	0	2	1	3	0	12	3
北原小学校入口	1	0	1	1	3	0	9	3	4	0	8	4	0	0	2	0	8	0	20	8
和光市駅南口	1	0	2	1	2	5	6	7	4	4	8	8	3	2	3	5	10	11	19	21
大和中学校	0	0	2	0	0	0	6	0	1	1	8	2	0	0	3	0	1	1	19	2
大和橋	0	0	2	0	0	0	6	0	0	0	8	0	0	0	3	0	0	0	19	0
谷中	1	0	3	1	0	0	6	0	0	1	7	1	0	1	2	1	1	2	18	3
中新田通り	3	0	6	3	0	1	5	1	0	0	7	0	0	0	2	0	3	1	20	4
下新倉氷川神社	0	0	6	0	0	0	5	0	0	1	6	1	0	1	1	1	0	2	18	2
城山	1	0	7	1	2	1	6	3	0	1	5	1	0	0	1	0	3	2	19	5
南市場	1	0	8	1	0	2	4	2	1	0	6	1	0	0	1	0	2	2	19	4
白子三丁目東	0	0	8	0	2	1	5	3	1	1	6	2	1	1	1	2	4	3	20	7
吹上観音下	1	0	9	1	0	0	5	0	0	0	6	0	1	0	2	1	2	0	22	2
稲荷神社下	1	0	10	1	2	0	7	2	0	0	6	0	0	0	2	0	3	0	25	3
藤ノ木橋	1	0	11	1	0	1	6	1	0	0	6	0	1	0	3	1	2	1	26	3
白子小学校入口	3	0	14	3	0	0	6	0	0	0	6	0	0	0	3	0	3	0	29	3
白子宿地域センター	0	0	14	0	0	1	5	1	0	2	4	2	0	0	3	0	0	3	26	3
埼玉病院	1	3	12	4	0	1	4	1	4	3	5	7					5	7	24	12
白子コミセン	0	0	12	0	4	0	8	4	2	0	7	2	0	0	3	0	6	0	30	6
大和中学校入口	1	0	13	1	3	0	11	3	1	0	8	1	1	1	3	2	6	1	35	7
中央公民館	0	1	12	1	0	1	10	1	0	2	6	2	0	0	3	0	0	4	31	4
和光郵便局	0	2	10	2	2	0	12	2	0	1	5	1	0	0	3	0	2	3	30	5
和光市駅南口	4	9	5	13	4	4	12	8	4	4	5	8	1	3	1	4	13	20	23	33
北原小学校入口	1	0	6	1	0	3	9	3	0	0	5	0	0	0	1	0	1	3	21	4
本町小学校	0	2	4	2	0	0	9	0	0	1	4	1	0	1	0	1	0	4	17	4
和光市役所	0	4	0	4	0	9	0	9	0	4	0	4	0	0	0	0	0	17	0	17

※各便の計：乗降の合計数

12月1日(木)	2便				4便				6便				8便				計			
	乗り	降り	車内乗車人員	計	乗り	降り	車内乗車人員	計	乗り	降り	車内乗車人員	計	乗り	降り	車内乗車人員	計	乗り	降り	車内乗車人員	計
和光市役所	0	0	0	0	7	0	7	7	0	0	0	0	2	0	2	2	9	0	9	9
本町小学校	0	0	0	0	2	0	9	2	0	0	0	0	2	0	4	2	4	0	13	4
北原小学校入口	3	0	3	3	3	1	11	4	2	0	2	2	0	1	3	1	8	2	19	10
和光市駅南口	0	1	2	1	9	8	12	17	5	2	5	7	2	3	2	5	16	14	21	30
大和中学校	2	0	4	2	0	1	11	1	0	0	5	0	0	0	2	0	2	1	22	3
大和橋	0	0	4	0	0	0	11	0	0	2	3	2	0	0	2	0	0	2	20	2
谷中	1	0	5	1	0	1	10	1	0	0	3	0	0	1	1	1	1	2	19	3
中新田通り	2	0	7	2	0	4	6	4	0	0	3	0	0	0	1	0	2	4	17	6
下新倉氷川神社	0	0	7	0	1	1	6	2	0	0	3	0	0	0	1	0	1	1	17	2
城山	0	0	7	0	0	0	6	0	0	0	3	0	0	0	1	0	0	0	17	0
南市場	0	0	7	0	1	0	7	1	0	0	3	0	0	0	1	0	1	0	18	1
白子三丁目東	3	0	10	3	0	3	4	3	1	0	4	1	1	1	1	2	5	4	19	9
吹上観音下	0	0	10	0	0	0	4	0	0	0	4	0	0	0	1	0	0	0	19	0
稲荷神社下	0	0	10	0	0	0	4	0	2	0	6	2	0	0	1	0	2	0	21	2
藤ノ木橋	1	0	11	1	1	0	5	1	0	0	6	0	1	0	2	1	3	0	24	3
白子小学校入口	1	0	12	1	0	0	5	0	0	0	6	0	0	0	2	0	1	0	25	1
白子宿地域センター	0	1	11	1	1	0	6	1	0	0	6	0	0	0	2	0	1	1	25	2
埼玉病院	1	4	8	5	2	1	7	3	1	3	4	4					4	8	21	12
白子コミセン	0	1	7	1	2	0	9	2	2	0	6	2	0	0	2	0	4	1	24	5
大和中学校入口	1	0	8	1	2	0	11	2	1	0	7	1	0	0	2	0	4	0	28	4
中央公民館	0	1	7	1	0	1	10	1	0	1	6	1	0	0	2	0	0	3	25	3
和光郵便局	0	3	4	3	0	2	8	2	2	3	5	5	0	0	2	0	2	8	19	10
和光市駅南口	3	2	5	5	2	5	5	7	3	4	4	7	1	2	1	3	9	13	15	22
北原小学校入口	1	0	6	1	0	2	3	2	1	1	4	2	0	0	1	0	2	3	14	5
本町小学校	0	2	4	2	0	2	1	2	0	3	1	3	0	0	1	0	0	7	7	7
和光市役所	0	4	0	4	0	1	0	1	0	1	0	1	0	1	0	1	0	7	0	7

※各便の計：乗降の合計数

12月2日(金)	2便				4便				6便				8便				計			
	乗り	降り	車内乗車人員	計	乗り	降り	車内乗車人員	計	乗り	降り	車内乗車人員	計	乗り	降り	車内乗車人員	計	乗り	降り	車内乗車人員	計
和光市役所	0	0	0	0	4	0	4	4	4	0	4	4	0	0	0	0	8	0	8	8
本町小学校	0	0	0	0	5	0	9	5	1	0	5	1	4	0	4	4	10	0	18	10
北原小学校入口	1	0	1	1	3	1	11	4	1	0	6	1	0	0	4	0	5	1	22	6
和光市駅南口	2	1	2	3	10	8	13	18	5	3	8	8	3	3	4	6	20	15	27	35
大和中学校	0	0	2	0	0	1	12	1	0	0	8	0	0	0	4	0	0	1	26	1
大和橋	0	0	2	0	0	1	11	1	0	0	8	0	0	1	3	1	0	2	24	2
谷中	1	0	3	1	1	1	11	2	0	1	7	1	0	2	1	2	2	4	22	6
中新田通り	2	0	5	2	0	4	7	4	0	0	7	0	0	0	1	0	2	4	20	6
下新倉氷川神社	0	0	5	0	0	0	7	0	0	1	6	1	0	0	1	0	0	1	19	1
城山	2	0	7	2	2	0	9	2	0	0	6	0	0	0	1	0	4	0	23	4
南市場	0	0	7	0	2	1	10	3	0	0	6	0	0	0	1	0	2	1	24	3
白子三丁目東	1	0	8	1	1	1	10	2	0	4	2	4	0	1	0	1	2	6	20	8
吹上観音下	0	0	8	0	1	1	10	2	0	0	2	0	0	0	0	0	1	1	20	2
稲荷神社下	4	0	12	4	0	0	10	0	0	0	2	0	0	0	0	0	4	0	24	4
藤ノ木橋	3	0	15	3	1	0	11	1	0	0	2	0	2	0	2	2	6	0	30	6
白子小学校入口	2	0	17	2	2	0	13	2	0	0	2	0	0	0	2	0	4	0	34	4
白子宿地域センター	1	0	18	1	0	2	11	2	0	0	2	0	0	0	2	0	1	2	33	3
埼玉病院	1	9	10	10	4	7	8	11	0	0	2	0					5	16	22	21
白子コミセン	2	0	12	2	2	0	10	2	4	2	4	6	0	0	2	0	8	2	28	10
大和中学校入口	1	0	13	1	1	0	11	1	1	0	5	1	0	1	1	1	3	1	30	4
中央公民館	0	3	10	3	0	0	11	0	0	1	4	1	0	0	1	0	0	4	26	4
和光郵便局	0	1	9	1	0	2	9	2	0	2	2	2	0	0	1	0	0	5	21	5
和光市駅南口	2	3	8	5	1	6	4	7	3	2	3	5	2	0	3	2	8	11	18	19
北原小学校入口	0	1	7	1	0	1	3	1	0	1	2	1	0	2	1	2	0	5	13	5
本町小学校	0	3	4	3	0	2	1	2	0	2	0	2	0	1	0	1	0	8	5	8
和光市役所	0	4	0	4	0	1	0	1	0	0	0	0	0	0	0	0	0	5	0	5

※各便の計：乗降の合計数

12月3日(土)	2便				4便				6便				8便				計			
	乗り	降り	車内乗車人員	計	乗り	降り	車内乗車人員	計	乗り	降り	車内乗車人員	計	乗り	降り	車内乗車人員	計	乗り	降り	車内乗車人員	計
和光市役所	0	0	0	0	2	0	2	2	1	0	1	1	2	0	2	2	5	0	5	5
本町小学校	0	0	0	0	0	0	2	0	0	0	1	0	1	0	3	1	1	0	6	1
北原小学校入口	0	0	0	0	0	1	1	1	1	0	2	1	0	0	3	0	1	1	6	2
和光市駅南口	0	0	0	0	5	0	6	5	4	0	6	4	2	3	2	5	11	3	14	14
大和中学校	0	0	0	0	0	0	6	0	0	1	5	1	0	0	2	0	0	1	13	1
大和橋	0	0	0	0	0	0	6	0	2	0	7	2	0	0	2	0	2	0	15	2
谷中	0	0	0	0	0	1	5	1	0	0	7	0	0	1	1	1	0	2	13	2
中新田通り	2	0	2	2	0	2	3	2	0	2	5	2	0	0	1	0	2	4	11	6
下新倉氷川神社	0	0	2	0	0	1	2	1	0	0	5	0	0	0	1	0	0	1	10	1
城山	3	0	5	3	0	0	2	0	0	1	4	1	0	0	1	0	3	1	12	4
南市場	0	0	5	0	0	0	2	0	0	1	3	1	0	1	0	1	0	2	10	2
白子三丁目東	2	0	7	2	1	1	2	2	0	1	2	1	0	0	0	0	3	2	11	5
吹上観音下	1	0	8	1	0	0	2	0	0	0	2	0	0	0	0	0	1	0	12	1
稲荷神社下	1	0	9	1	1	0	3	1	0	0	2	0	0	0	0	0	2	0	14	2
藤ノ木橋	1	0	10	1	0	1	2	1	0	0	2	0	1	0	1	1	2	1	15	3
白子小学校入口	1	0	11	1	1	0	3	1	0	0	2	0	0	0	1	0	2	0	17	2
白子宿地域センター	0	2	9	2	0	0	3	0	0	0	2	0	0	0	1	0	0	2	15	2
埼玉病院	0	0	9	0	0	0	3	0	0	0	2	0					0	0	15	0
白子コミセン	0	1	8	1	2	0	5	2	0	2	0	2	1	0	2	1	3	3	15	6
大和中学校入口	1	1	8	2	3	0	8	3	1	0	1	1	0	1	1	1	5	2	18	7
中央公民館	0	0	8	0	0	1	7	1	0	0	1	0	0	0	1	0	0	1	17	1
和光郵便局	0	2	6	2	0	2	5	2	0	0	1	0	0	0	1	0	0	4	13	4
和光市駅南口	0	2	4	2	3	3	5	6	4	1	4	5	0	1	0	1	7	7	13	14
北原小学校入口	0	0	4	0	1	2	4	3	0	0	4	0	0	0	0	0	1	2	12	3
本町小学校	0	0	4	0	0	1	3	1	0	2	2	2	0	0	0	0	0	3	9	3
和光市役所	0	4	0	4	0	3	0	3	0	2	0	2	0	0	0	0	0	9	0	9

※各便の計：乗降の合計数

12月4日(日)	2便				4便				6便				8便				計			
	乗り	降り	車内乗車人員	計	乗り	降り	車内乗車人員	計	乗り	降り	車内乗車人員	計	乗り	降り	車内乗車人員	計	乗り	降り	車内乗車人員	計
和光市役所	0	0	0	0	6	0	6	6	0	0	0	0	0	0	0	0	6	0	6	6
本町小学校	0	0	0	0	1	0	7	1	0	0	0	0	1	0	1	1	2	0	8	2
北原小学校入口	3	0	3	3	0	0	7	0	4	0	4	4	0	0	1	0	7	0	15	7
和光市駅南口	0	0	3	0	4	6	5	10	7	1	10	8	0	1	0	1	11	8	18	19
大和中学校	0	0	3	0	0	0	5	0	0	1	9	1	0	0	0	0	0	1	17	1
大和橋	0	0	3	0	0	0	5	0	0	0	9	0	0	0	0	0	0	0	17	0
谷中	0	0	3	0	0	0	5	0	0	0	9	0	0	0	0	0	0	0	17	0
中新田通り	0	0	3	0	3	0	8	3	0	2	7	2	0	0	0	0	3	2	18	5
下新倉氷川神社	1	0	4	1	0	1	7	1	0	2	5	2	0	0	0	0	1	3	16	4
城山	0	0	4	0	0	1	6	1	0	1	4	1	0	0	0	0	0	2	14	2
南市場	0	3	1	3	0	0	6	0	0	1	3	1	0	0	0	0	0	4	10	4
白子三丁目東	0	0	1	0	1	0	7	1	0	1	2	1	0	0	0	0	1	1	10	2
吹上観音下	0	0	1	0	0	0	7	0	0	0	2	0	0	0	0	0	0	0	10	0
稲荷神社下	0	0	1	0	0	0	7	0	0	0	2	0	0	0	0	0	0	0	10	0
藤ノ木橋	0	0	1	0	0	0	7	0	1	0	3	1	0	0	0	0	1	0	11	1
白子小学校入口	0	0	1	0	0	0	7	0	0	0	3	0	0	0	0	0	0	0	11	0
白子宿地域センター	0	0	1	0	0	2	5	2	0	1	2	1	0	0	0	0	0	3	8	3
埼玉病院	0	0	1	0	0	2	3	2	0	0	2	0					0	2	6	2
白子コミセン	0	0	1	0	2	0	5	2	2	0	4	2	0	0	0	0	4	0	10	4
大和中学校入口	0	0	1	0	1	0	6	1	0	1	3	1	0	0	0	0	1	1	10	2
中央公民館	0	0	1	0	0	3	3	3	0	0	3	0	0	0	0	0	0	3	7	3
和光郵便局	0	0	1	0	0	2	1	2	0	0	3	0	0	0	0	0	0	2	5	2
和光市駅南口	2	0	3	2	2	1	2	3	2	2	3	4	1	0	1	1	7	3	9	10
北原小学校入口	0	0	3	0	0	1	1	1	0	2	1	2	0	0	1	0	0	3	6	3
本町小学校	0	0	3	0	0	1	0	1	0	1	0	1	0	1	0	1	0	3	3	3
和光市役所	0	3	0	3	0	0	0	0	0	0	0	0	0	0	0	0	0	3	0	3

※各便の計：乗降の合計数

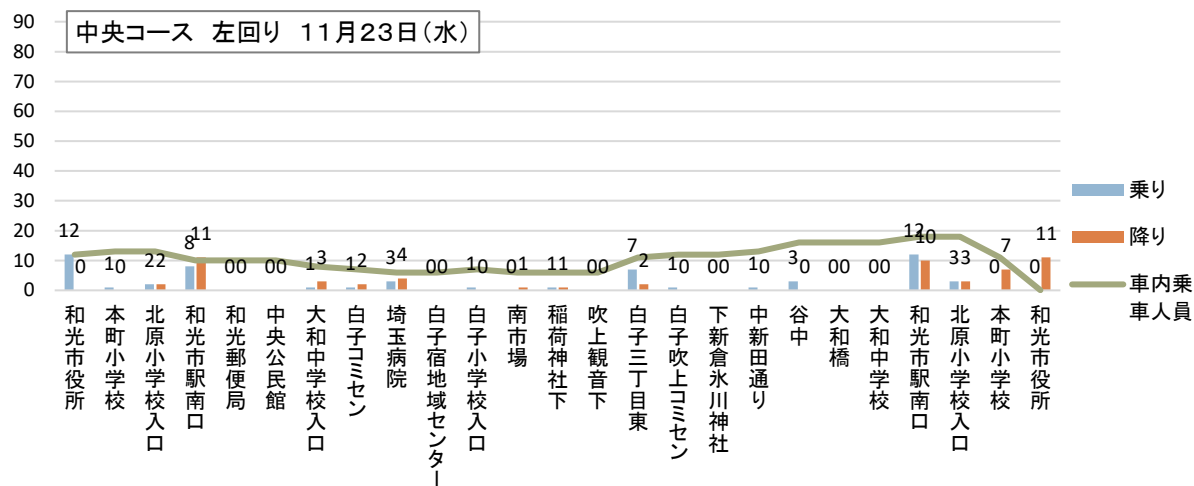
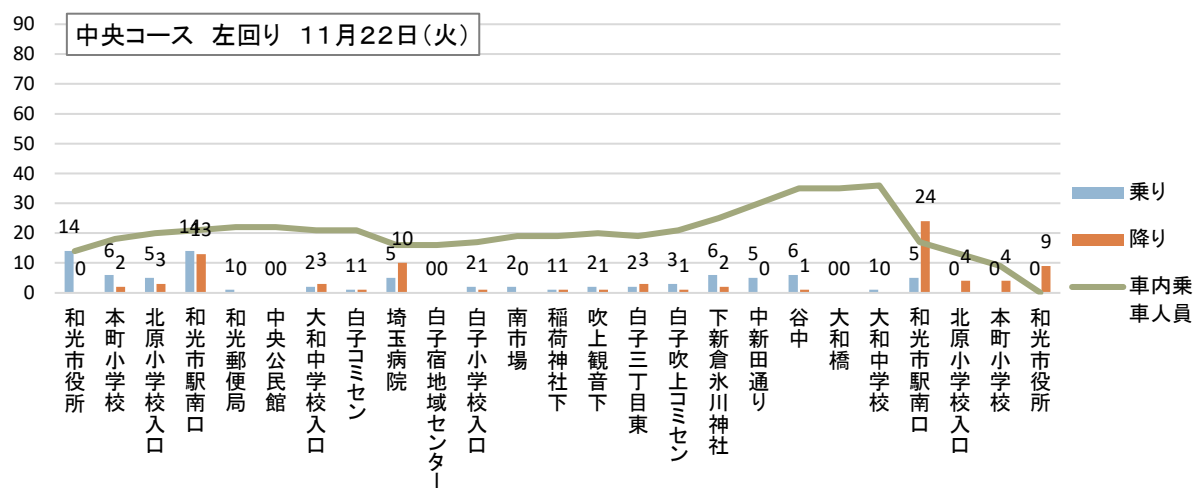
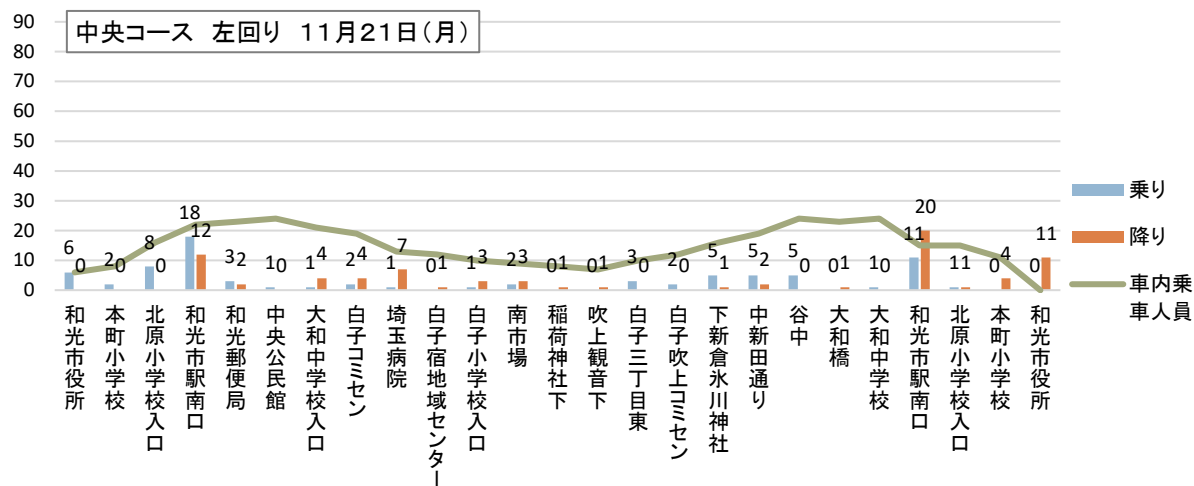
14日間合計	2便				4便				6便				8便				計			
	乗り	降り	車内乗車人員	計	乗り	降り	車内乗車人員	計	乗り	降り	車内乗車人員	計	乗り	降り	車内乗車人員	計	乗り	降り	車内乗車人員	計
和光市役所	1	0	1	1	59	0	59	59	20	0	20	20	21	0	21	21	101	0	101	101
本町小学校	7	0	8	7	16	1	74	17	5	1	24	6	34	0	55	34	62	2	161	64
北原小学校入口	16	0	24	16	25	5	94	30	26	1	49	27	2	3	54	5	69	9	221	78
和光市駅南口	15	12	27	27	85	66	113	151	76	29	96	105	26	51	29	77	202	158	265	360
大和中学校	3	0	30	3	2	5	110	7	1	7	90	8	0	0	29	0	6	12	259	18
大和橋	0	0	30	0	1	6	105	7	4	7	87	11	0	6	23	6	5	19	245	24
谷中	11	0	41	11	1	3	103	4	0	12	75	12	1	7	17	8	13	22	236	35
中新田通り	18	0	59	18	6	32	77	38	2	7	70	9	0	2	15	2	26	41	221	67
下新倉氷川神社	6	2	63	8	4	11	70	15	0	12	58	12	1	4	12	5	11	29	203	40
城山	12	0	75	12	8	5	73	13	3	3	58	6	1	1	12	2	24	9	218	33
南市場	4	3	76	7	10	3	80	13	2	4	56	6	1	2	11	3	17	12	223	29
白子三丁目東	14	4	86	18	18	18	80	36	5	19	42	24	7	8	10	15	44	49	218	93
吹上観音下	2	0	88	2	3	2	81	5	1	1	42	2	1	0	11	1	7	3	222	10
稲荷神社下	10	0	98	10	3	1	83	4	13	2	53	15	0	0	11	0	26	3	245	29
藤ノ木橋	11	0	109	11	11	3	91	14	2	1	54	3	9	0	20	9	33	4	274	37
白子小学校入口	13	0	122	13	6	0	97	6	1	3	52	4	1	0	21	1	21	3	292	24
白子宿地域センター	2	5	119	7	8	8	97	16	1	3	50	4	0	0	21	0	11	16	287	27
埼玉病院	10	43	86	53	22	31	88	53	14	14	50	28					46	88	245	134
白子コミセン	13	3	96	16	31	1	118	32	23	7	66	30	1	0	22	1	68	11	302	79
大和中学校入口	12	1	107	13	24	0	142	24	15	3	78	18	1	4	19	5	52	8	346	60
中央公民館	0	12	95	12	0	12	130	12	2	12	68	14	0	0	19	0	2	36	312	38
和光郵便局	0	20	75	20	4	28	106	32	2	31	39	33	0	0	19	0	6	79	239	85
和光市駅南口	25	50	50	75	28	62	72	90	56	32	63	88	24	18	25	42	133	162	210	295
北原小学校入口	6	1	55	7	1	21	52	22	1	15	49	16	0	9	16	9	8	46	172	54
本町小学校	0	24	31	24	2	14	40	16	0	22	27	22	0	11	5	11	2	71	103	73
和光市役所	0	31	0	4	0	40	0	1	0	27	0	0	0	5	0	0	0	103	0	5

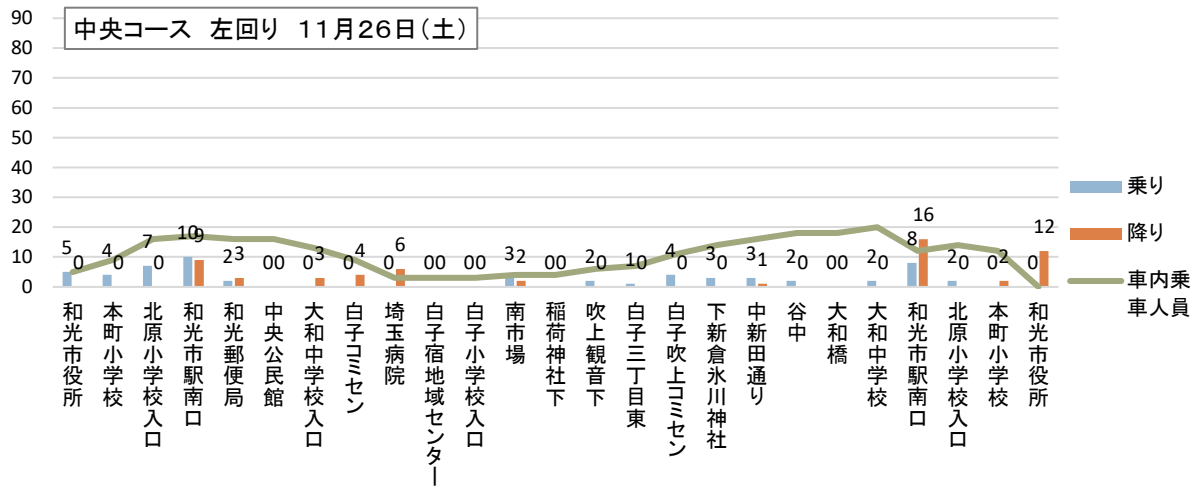
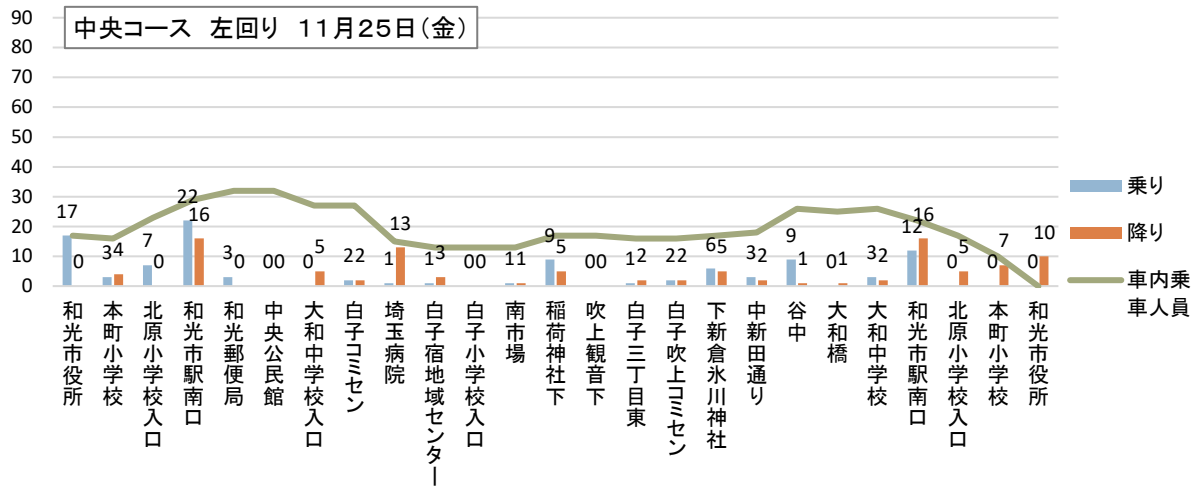
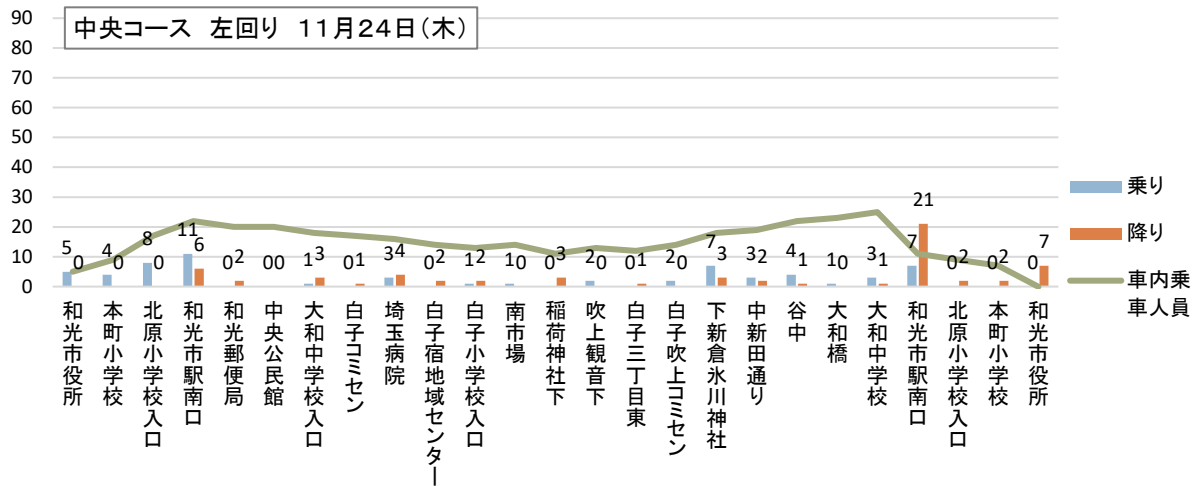
※各便の計：乗降の合計数

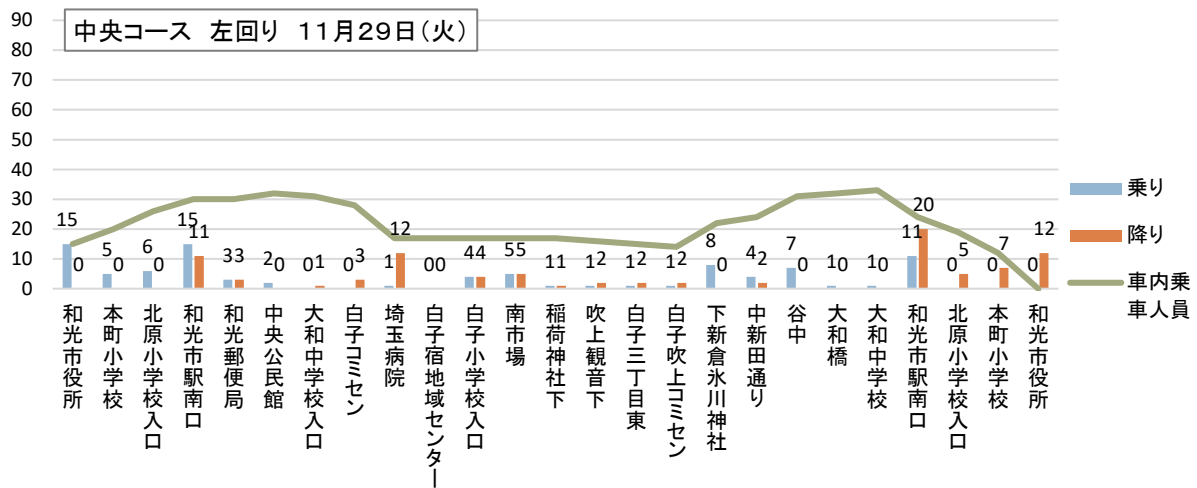
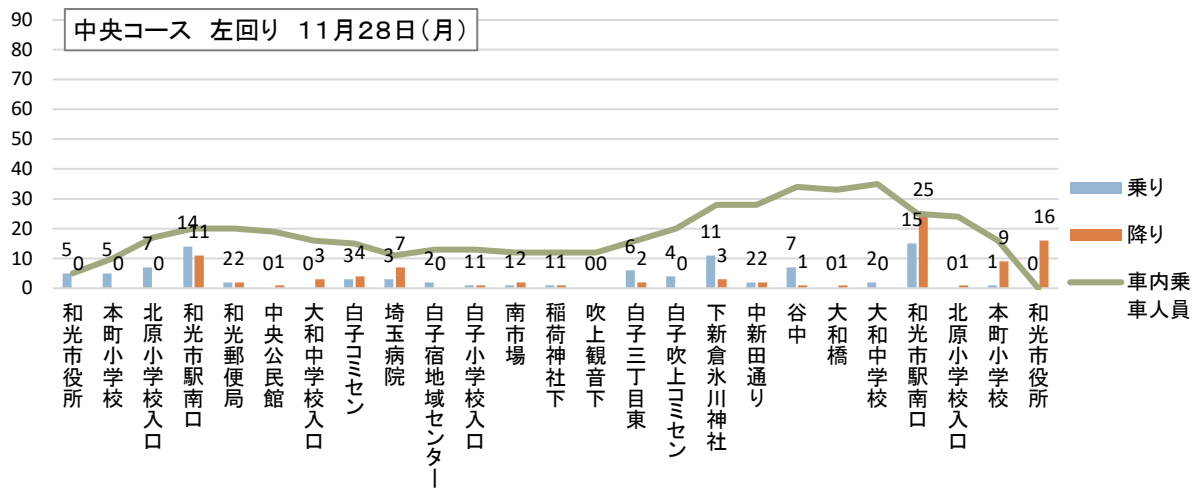
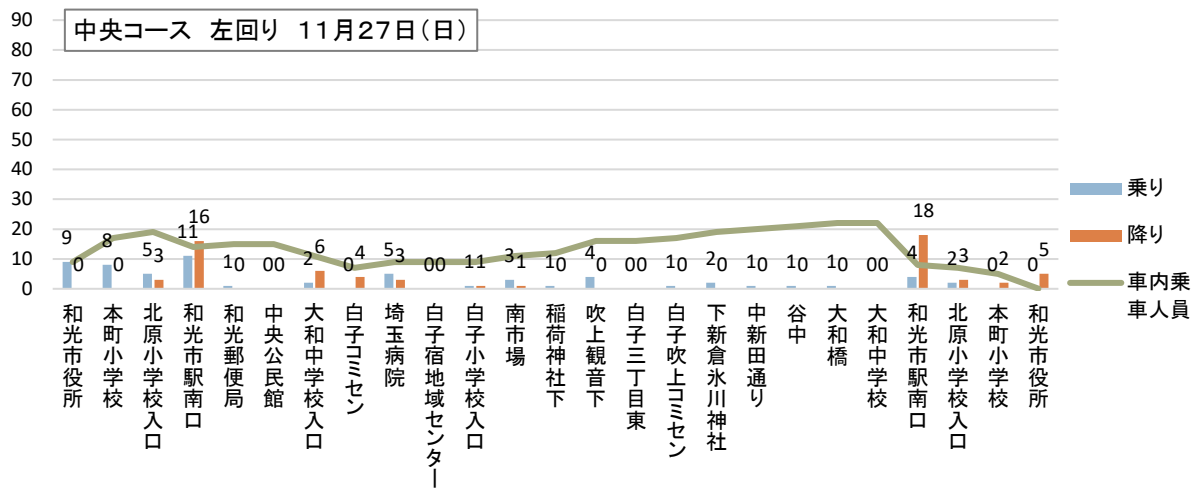
#### ④ 中央コース（左回り）

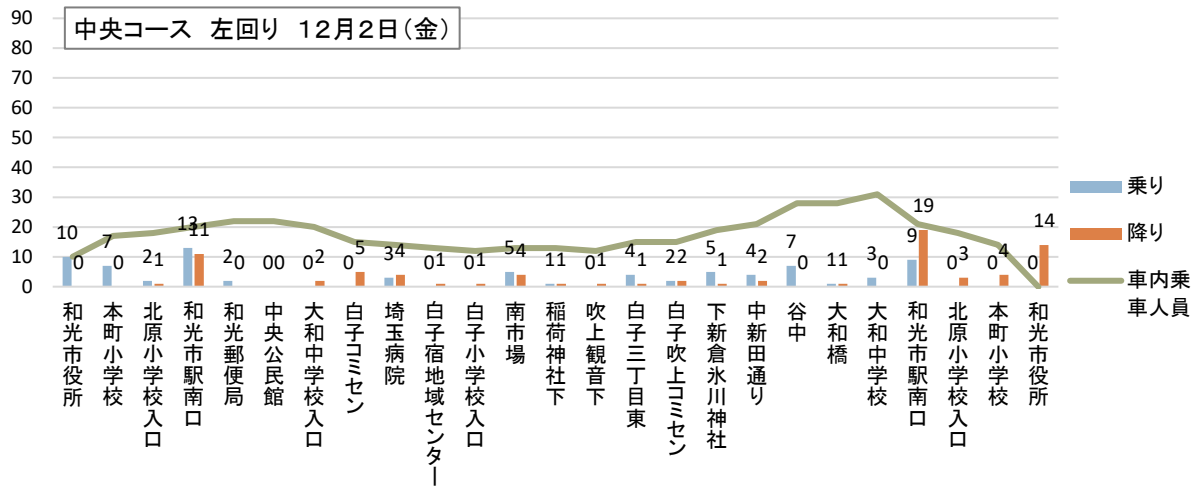
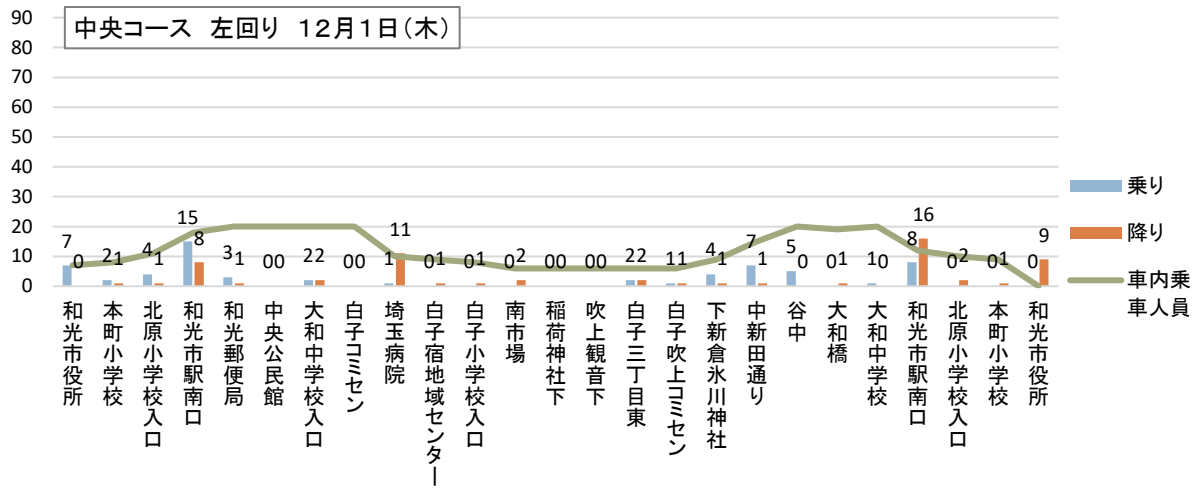
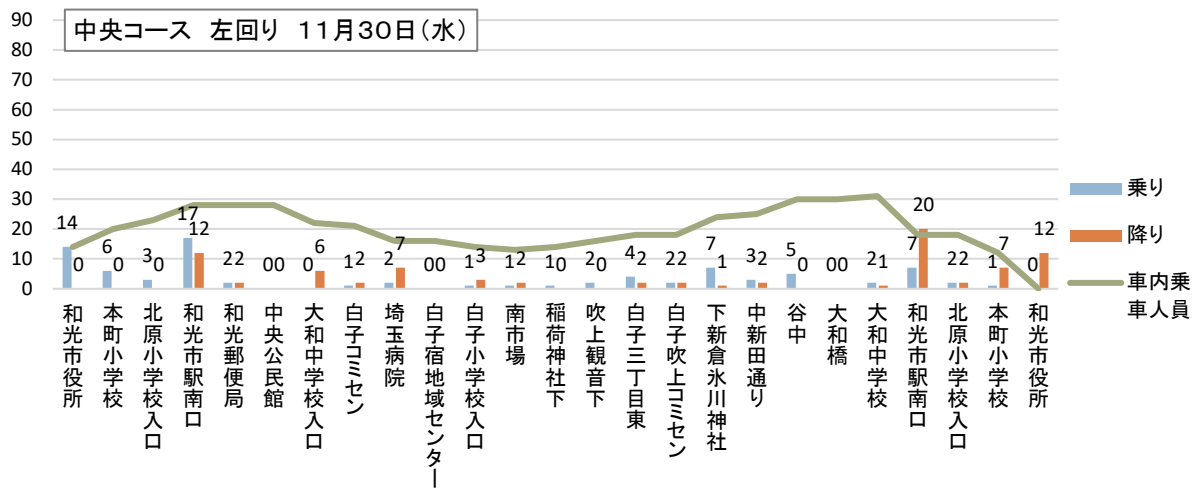
##### 【日別・総計バス停別グラフ】

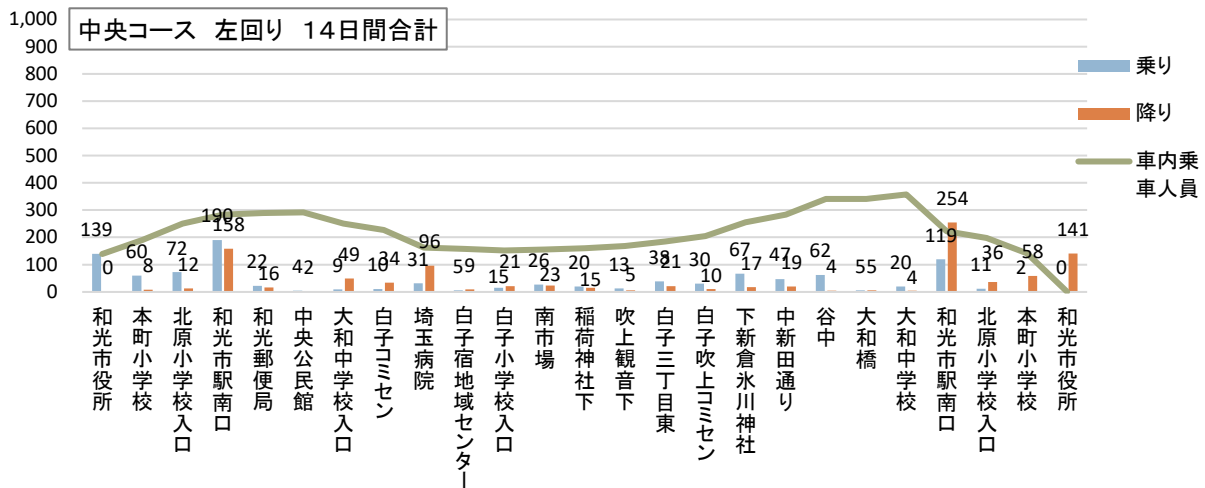
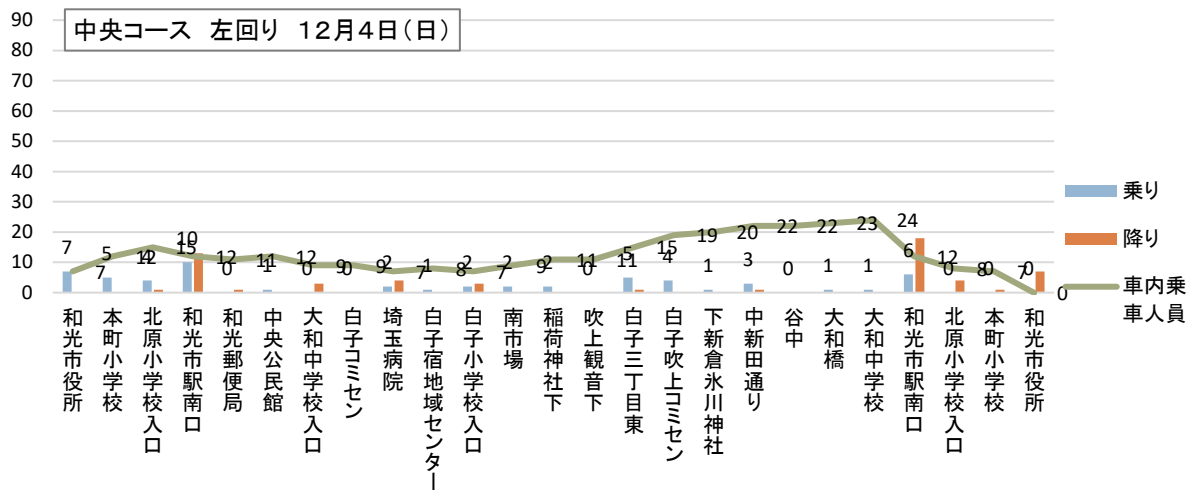
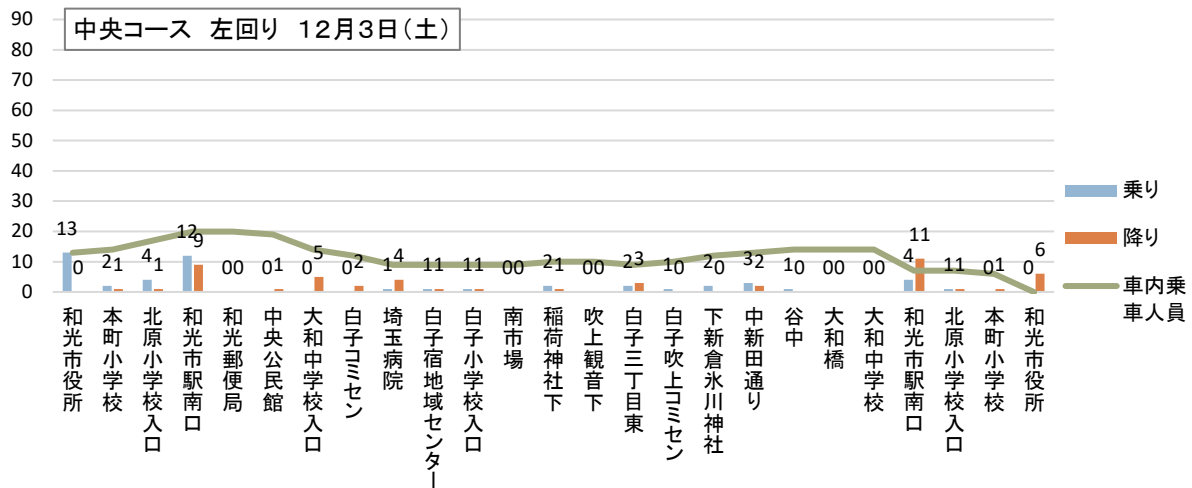
乗降ともに多いバス停は、『和光市役所』、『和光市駅南口』である。『本町小学校』も比較的乗降が多い。『和光市役所～和光市駅南口』で乗車して『和光市駅南口～埼玉病院』で降車、『白子三丁目東～和光市駅南口』で徐々に乗車して『和光市駅南口～和光市役所』で降車となっている。





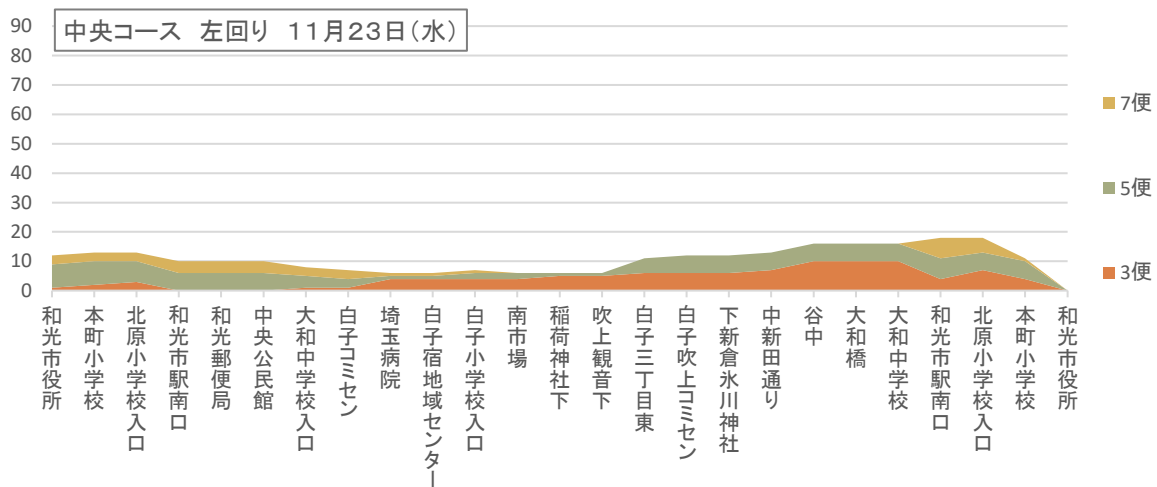
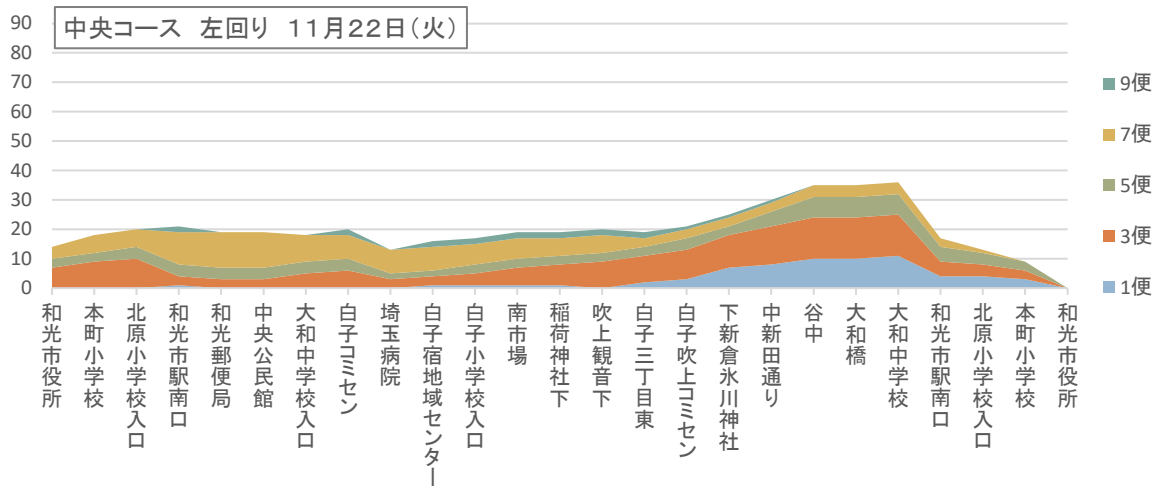
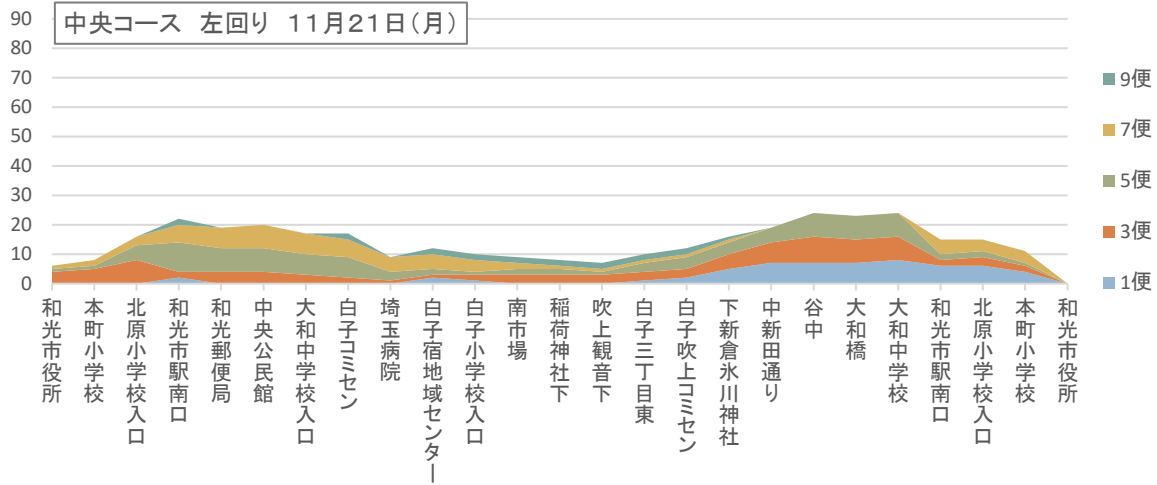


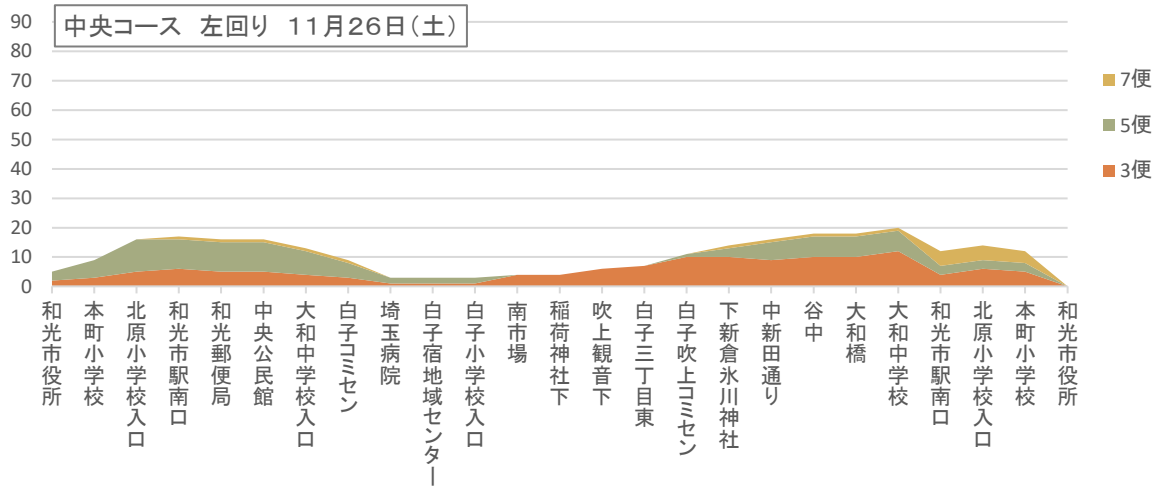
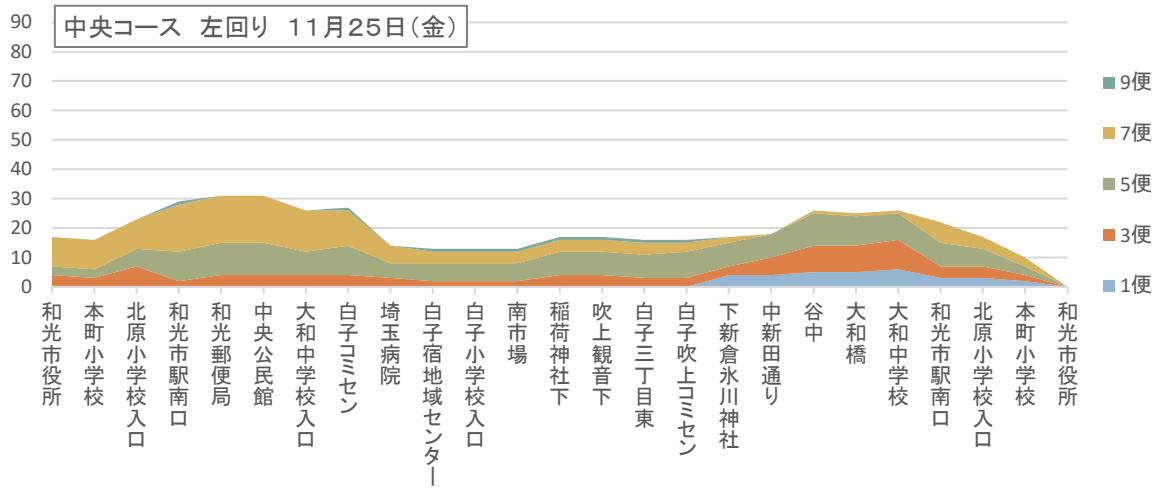
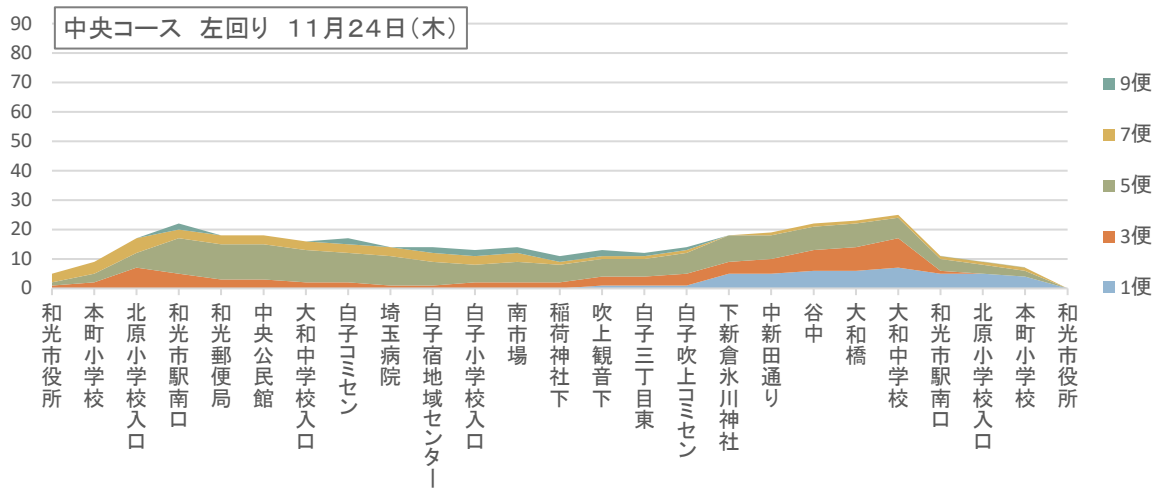


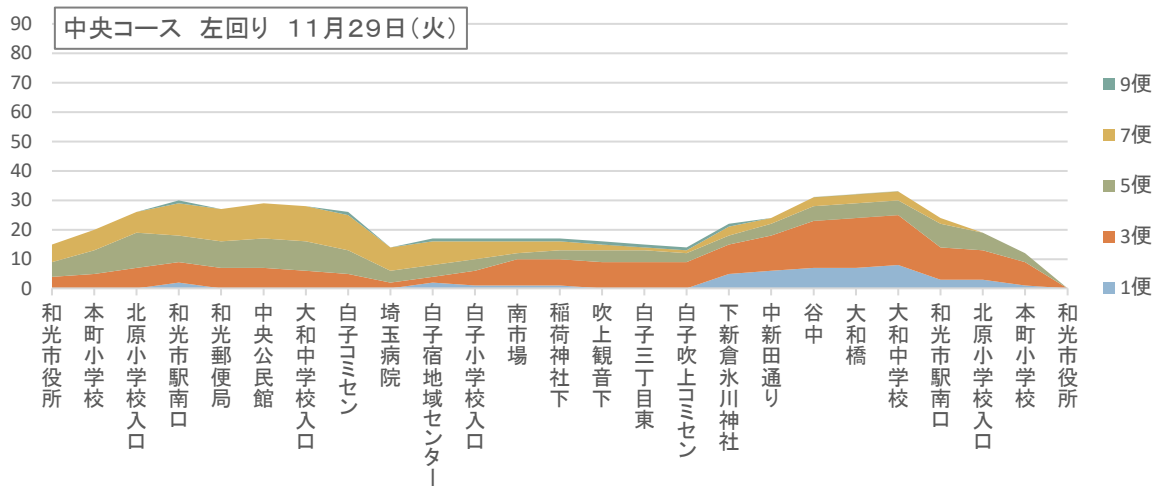
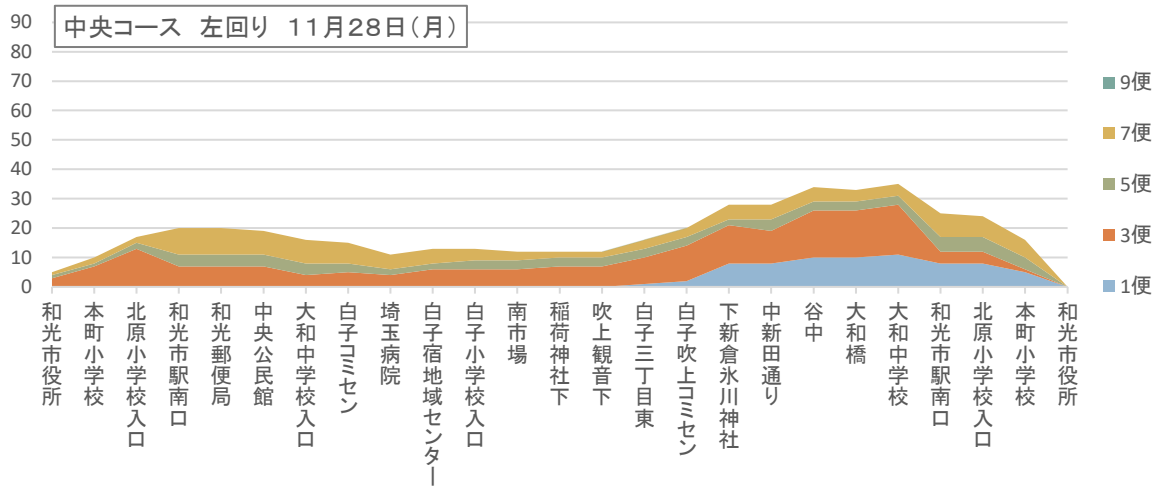
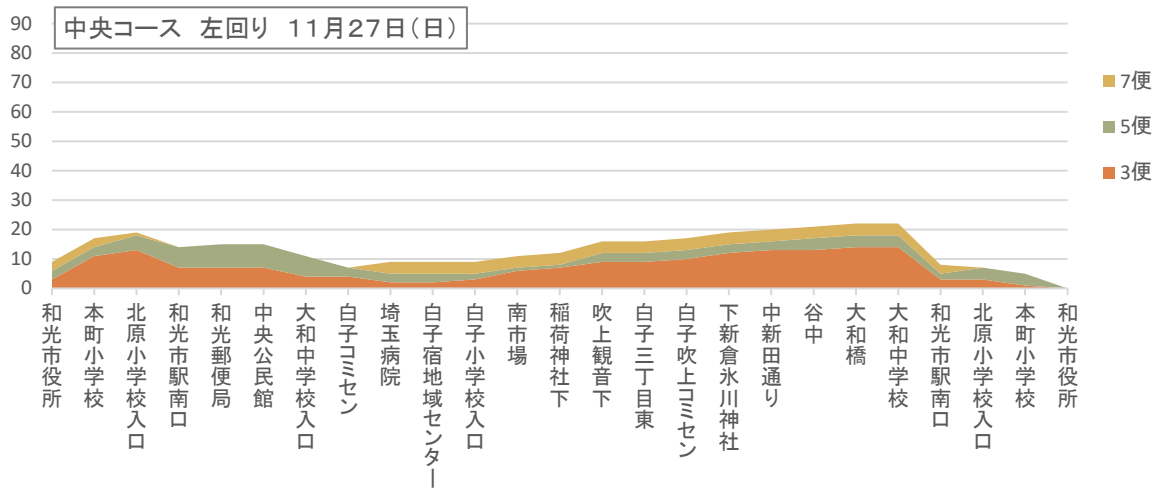


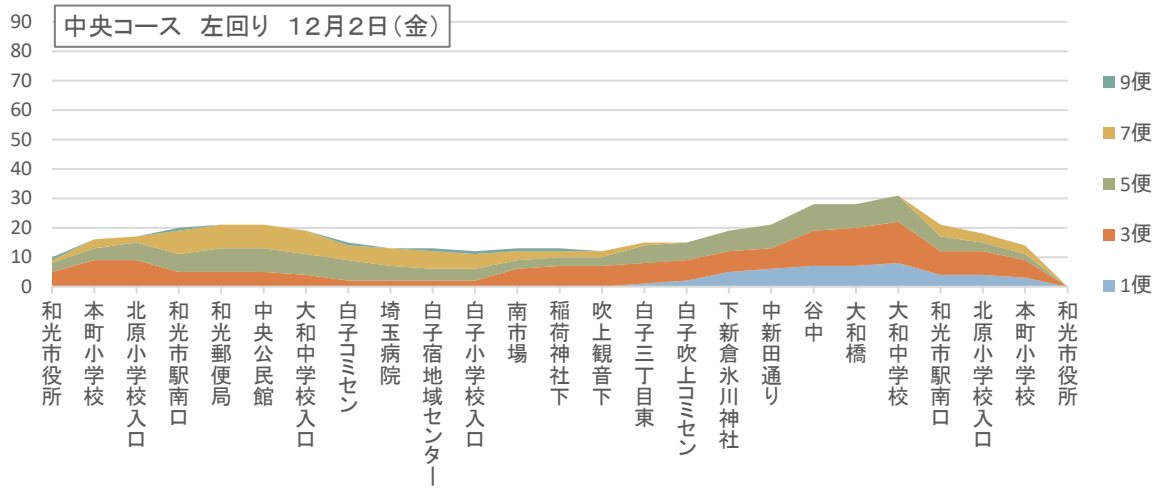
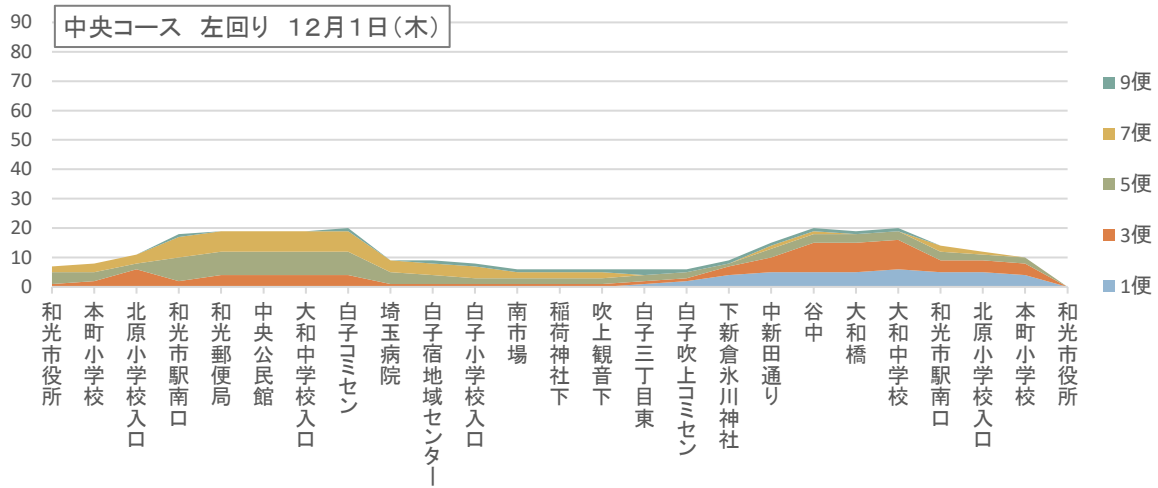
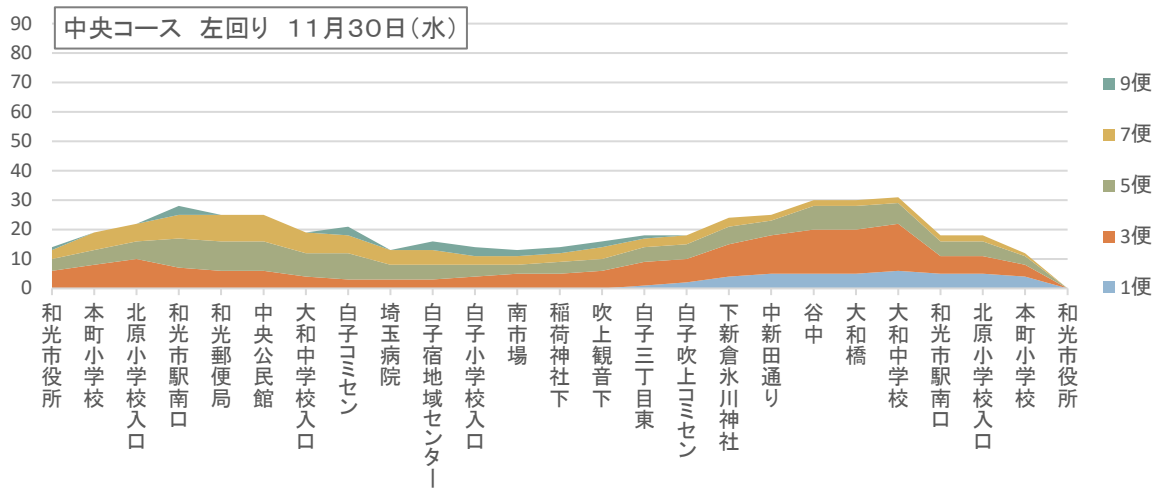
【日別・総計便数グラフ】

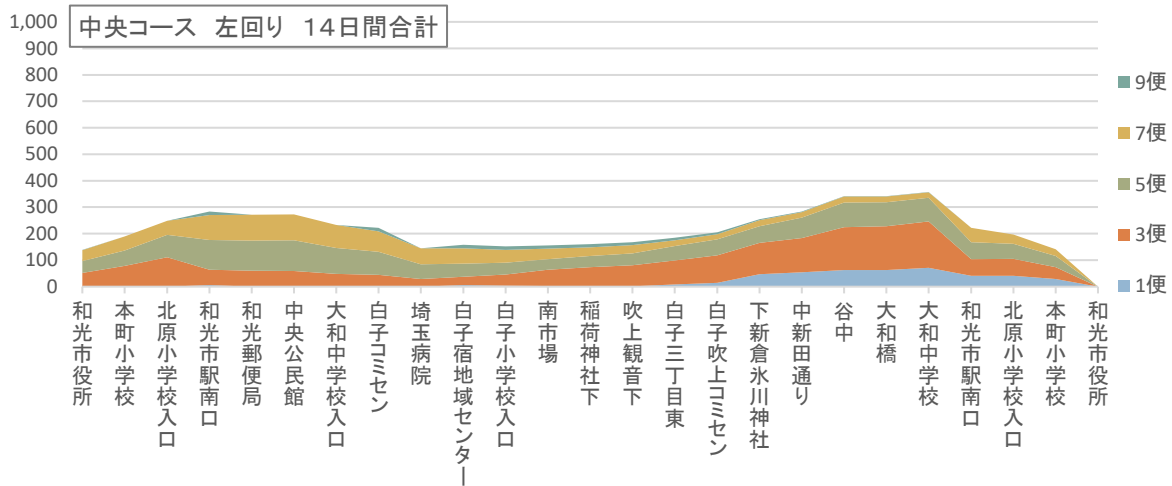
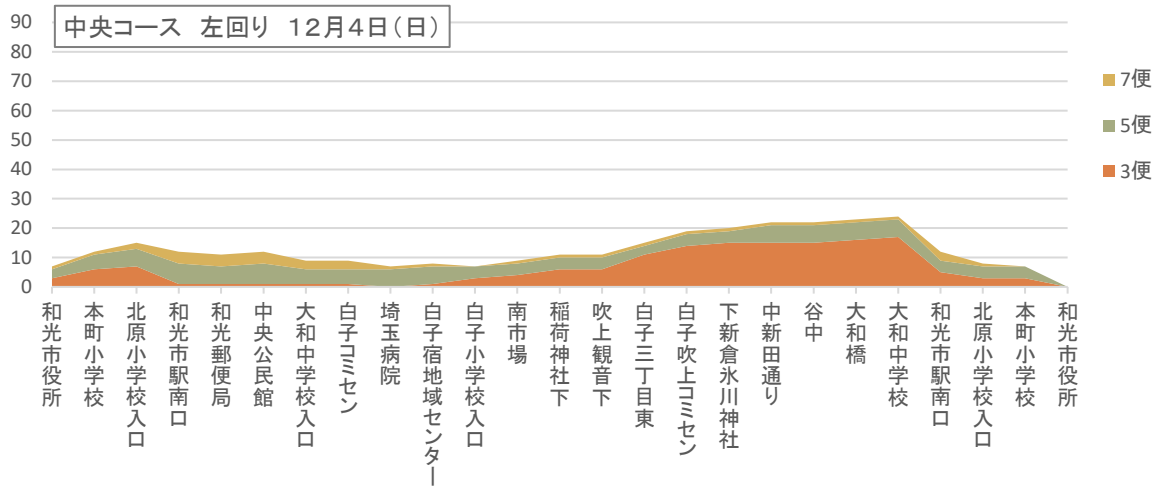
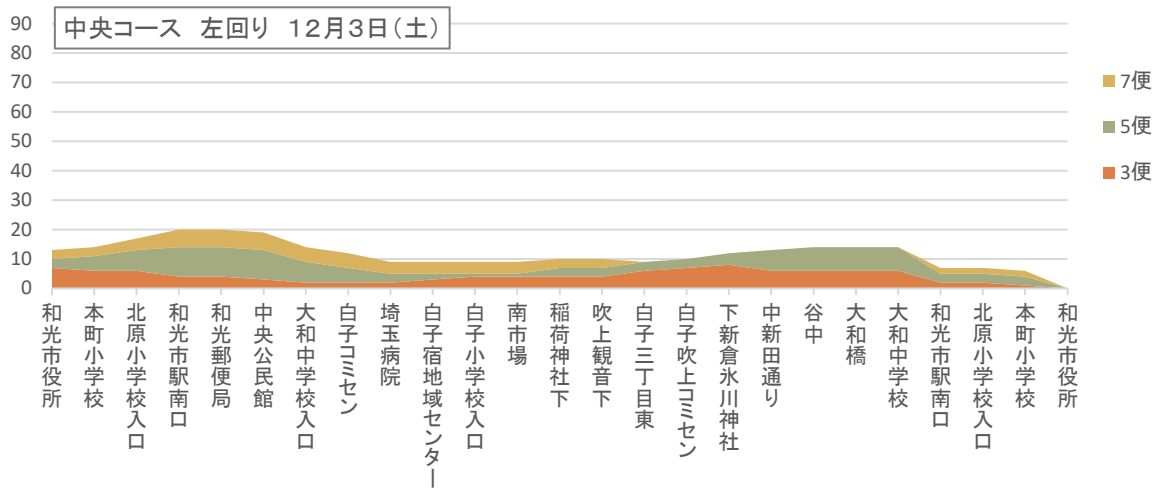
9便の利用が各日1~3人程度と非常に少なくなっており、11月28日の利用はゼロであった。『和光市役所~埼玉病院』、『白子三丁目東~和光市駅南口』方面への利用が多くなっている。











【便別・バス停別 1日乗車人員】

11月21日(月)	1便				3便				5便				7便				9便				計			
	乗り	降り	車内乗車人数	計	乗り	降り	車内乗車人数	計	乗り	降り	車内乗車人数	計	乗り	降り	車内乗車人数	計	乗り	降り	車内乗車人数	計	乗り	降り	車内乗車人数	計
和光市役所					4	0	4	4	1	0	1	1	1	0	1	1	0	0	0	0	6	0	6	6
本町小学校					1	0	5	1	0	0	1	0	1	0	2	1					2	0	8	2
北原小学校入口					3	0	8	3	4	0	5	4	1	0	3	1					8	0	16	8
和光市駅南口	2	0	2	2	2	8	2	10	6	1	10	7	6	3	6	9	2	0	2	2	18	12	22	30
和光郵便局					2	0	4	2	0	2	8	2	1	0	7	1					3	2	23	5
中央公民館					0	0	4	0	0	0	8	0	1	0	8	1					1	0	24	1
大和中学校入口					1	2	3	3	0	1	7	1	0	1	7	1					1	4	21	5
白子コミセン					0	1	2	1	0	0	7	0	2	3	6	5	0	0	2	0	2	4	19	6
埼玉病院					1	2	1	3	0	4	3	4	0	1	5	1					1	7	13	8
白子宿地域センター	0	0	2	0	0	0	1	0	0	1	2	1	0	0	5	0	0	0	2	0	0	1	12	1
白子小学校入口	0	1	1	1	1	0	2	1	0	1	1	1	0	1	4	1	0	0	2	0	1	3	10	4
南市場	0	1	0	1	1	0	3	1	1	0	2	1	0	2	2	2	0	0	2	0	2	3	9	5
稲荷神社下	0	0	0	0	0	0	3	0	0	0	2	0	0	1	1	1	0	0	2	0	0	1	8	1
吹上観音下	0	0	0	0	0	0	3	0	0	1	1	1	0	0	1	0	0	0	2	0	0	1	7	1
白子三丁目東	1	0	1	1	0	0	3	0	2	0	3	2	0	0	1	0	0	0	2	0	3	0	10	3
白子吹上コミセン	1	0	2	1	0	0	3	0	1	0	4	1	0	0	1	0	0	0	2	0	2	0	12	2
下新倉氷川神社	3	0	5	3	2	0	5	2	0	0	4	0	0	0	1	0	0	1	1	1	5	1	16	6
中新田通り	2	0	7	2	2	0	7	2	1	0	5	1	0	1	0	1	0	1	0	1	5	2	19	7
谷中	0	0	7	0	2	0	9	2	3	0	8	3	0	0	0	0	0	0	0	0	5	0	24	5
大和橋	0	0	7	0	0	1	8	1	0	0	8	0	0	0	0	0	0	0	0	0	0	1	23	1
大和中学校	1	0	8	1	0	0	8	0	0	0	8	0	0	0	0	0	0	0	0	0	1	0	24	1
和光市駅南口	3	5	6	8	2	8	2	10	1	7	2	8	5	0	5	5	0	0	0	0	11	20	15	31
北原小学校入口	0	0	6	0	1	0	3	1	0	0	2	0	0	1	4	1					1	1	15	2
本町小学校	0	2	4	2	0	1	2	1	0	1	1	1	0	0	4	0					0	4	11	4
和光市役所	0	4	0	4	0	2	0	2	0	1	0	1	0	4	0	4					0	11	0	11

※各便の計：乗降の合計数

11月22日(火)	1便				3便				5便				7便				9便				計			
	乗り	降り	車内乗車人員	計	乗り	降り	車内乗車人員	計	乗り	降り	車内乗車人員	計	乗り	降り	車内乗車人員	計	乗り	降り	車内乗車人員	計	乗り	降り	車内乗車人員	計
和光市役所					7	0	7	7	3	0	3	3	4	0	4	4	0	0	0	0	14	0	14	14
本町小学校					4	2	9	6	0	0	3	0	2	0	6	2					6	2	18	8
北原小学校入口					1	0	10	1	4	3	4	7	0	0	6	0					5	3	20	8
和光市駅南口	1	0	1	1	3	10	3	13	0	0	4	0	8	3	11	11	2	0	2	2	14	13	21	27
和光郵便局					0	0	3	0	0	0	4	0	1	0	12	1					1	0	22	1
中央公民館					0	0	3	0	0	0	4	0	0	0	12	0					0	0	22	0
大和中学校入口					2	0	5	2	0	0	4	0	0	3	9	3					2	3	21	5
白子コミセン					1	0	6	1	0	0	4	0	0	1	8	1	0	0	2	0	1	1	21	2
埼玉病院					3	6	3	9	0	2	2	2	2	2	8	4					5	10	16	15
白子宿地域センター	0	0	1	0	0	0	3	0	0	0	2	0	0	0	8	0	0	0	2	0	0	0	16	0
白子小学校入口	0	0	1	0	1	0	4	1	1	0	3	1	0	1	7	1	0	0	2	0	2	1	17	3
南市場	0	0	1	0	2	0	6	2	0	0	3	0	0	0	7	0	0	0	2	0	2	0	19	2
稲荷神社下	0	0	1	0	1	0	7	1	0	0	3	0	0	1	6	1	0	0	2	0	1	1	19	2
吹上観音下	0	1	0	1	2	0	9	2	0	0	3	0	0	0	6	0	0	0	2	0	2	1	20	3
白子三丁目東	2	0	2	2	0	0	9	0	0	0	3	0	0	3	3	3	0	0	2	0	2	3	19	5
白子吹上コミセン	1	0	3	1	1	0	10	1	1	0	4	1	0	0	3	0	0	1	1	1	3	1	21	4
下新倉氷川神社	4	0	7	4	1	0	11	1	1	2	3	3	0	0	3	0	0	0	1	0	6	2	25	8
中新田通り	1	0	8	1	2	0	13	2	2	0	5	2	0	0	3	0	0	0	1	0	5	0	30	5
谷中	2	0	10	2	1	0	14	1	2	0	7	2	1	0	4	1	0	1	0	1	6	1	35	7
大和橋	0	0	10	0	0	0	14	0	0	0	7	0	0	0	4	0	0	0	0	0	0	0	35	0
大和中学校	1	0	11	1	0	0	14	0	0	0	7	0	0	0	4	0	0	0	0	0	1	0	36	1
和光市駅南口	1	8	4	9	0	9	5	9	2	4	5	6	2	3	3	5	0	0	0	0	5	24	17	29
北原小学校入口	0	0	4	0	0	1	4	1	0	1	4	1	0	2	1	2					0	4	13	4
本町小学校	0	1	3	1	0	1	3	1	0	1	3	1	0	1	0	1					0	4	9	4
和光市役所	0	3	0	3	0	3	0	3	0	3	0	3	0	0	0	0					0	9	0	9

※各便の計：乗降の合計数

11月23日(水)	3便				5便				7便				計			
	乗り	降り	車内乗車人員	計	乗り	降り	車内乗車人員	計	乗り	降り	車内乗車人員	計	乗り	降り	車内乗車人員	計
和光市役所	1	0	1	1	8	0	8	8	3	0	3	3	12	0	12	12
本町小学校	1	0	2	1	0	0	8	0	0	0	3	0	1	0	13	1
北原小学校入口	1	0	3	1	1	2	7	3	0	0	3	0	2	2	13	4
和光市駅南口	0	3	0	3	5	6	6	11	3	2	4	5	8	11	10	19
和光郵便局	0	0	0	0	0	0	6	0	0	0	4	0	0	0	10	0
中央公民館	0	0	0	0	0	0	6	0	0	0	4	0	0	0	10	0
大和中学校入口	1	0	1	1	0	2	4	2	0	1	3	1	1	3	8	4
白子コミセン	0	0	1	0	0	1	3	1	1	1	3	2	1	2	7	3
埼玉病院	3	0	4	3	0	2	1	2	0	2	1	2	3	4	6	7
白子宿地域センター	0	0	4	0	0	0	1	0	0	0	1	0	0	0	6	0
白子小学校入口	0	0	4	0	1	0	2	1	0	0	1	0	1	0	7	1
南市場	0	0	4	0	0	0	2	0	0	1	0	1	0	1	6	1
稻荷神社下	1	0	5	1	0	1	1	1	0	0	0	0	1	1	6	2
吹上観音下	0	0	5	0	0	0	1	0	0	0	0	0	0	0	6	0
白子三丁目東	3	2	6	5	4	0	5	4	0	0	0	0	7	2	11	9
白子吹上コミセン	0	0	6	0	1	0	6	1	0	0	0	0	1	0	12	1
下新倉氷川神社	0	0	6	0	0	0	6	0	0	0	0	0	0	0	12	0
中新田通り	1	0	7	1	0	0	6	0	0	0	0	0	1	0	13	1
谷中	3	0	10	3	0	0	6	0	0	0	0	0	3	0	16	3
大和橋	0	0	10	0	0	0	6	0	0	0	0	0	0	0	16	0
大和中学校	0	0	10	0	0	0	6	0	0	0	0	0	0	0	16	0
和光市駅南口	1	7	4	8	4	3	7	7	7	0	7	7	12	10	18	22
北原小学校入口	3	0	7	3	0	1	6	1	0	2	5	2	3	3	18	6
本町小学校	0	3	4	3	0	0	6	0	0	4	1	4	0	7	11	7
和光市役所	0	4	0	4	0	6	0	6	0	1	0	1	0	11	0	11

※各便の計：乗降の合計数

11月24日(木)	1便				3便				5便				7便				9便				計			
	乗り	降り	車内乗車人員	計	乗り	降り	車内乗車人員	計	乗り	降り	車内乗車人員	計	乗り	降り	車内乗車人員	計	乗り	降り	車内乗車人員	計	乗り	降り	車内乗車人員	計
和光市役所					1	0	1	1	1	0	1	1	3	0	3	3	0	0	0	0	5	0	5	5
本町小学校					1	0	2	1	2	0	3	2	1	0	4	1					4	0	9	4
北原小学校入口					5	0	7	5	2	0	5	2	1	0	5	1					8	0	17	8
和光市駅南口	0	0	0	0	1	3	5	4	7	0	12	7	1	3	3	4	2	0	2	2	11	6	22	17
和光郵便局					0	2	3	2	0	0	12	0	0	0	3	0					0	2	20	2
中央公民館					0	0	3	0	0	0	12	0	0	0	3	0					0	0	20	0
大和中学校入口					0	1	2	1	1	2	11	3	0	0	3	0					1	3	18	4
白子コミセン					0	0	2	0	0	1	10	1	0	0	3	0	0	0	2	0	0	1	17	1
埼玉病院					0	1	1	1	3	3	10	6	0	0	3	0					3	4	16	7
白子宿地域センター	0	0	0	0	0	0	1	0	0	2	8	2	0	0	3	0	0	0	2	0	0	2	14	2
白子小学校入口	0	0	0	0	1	0	2	1	0	2	6	2	0	0	3	0	0	0	2	0	1	2	13	3
南市場	0	0	0	0	0	0	2	0	1	0	7	1	0	0	3	0	0	0	2	0	1	0	14	1
稲荷神社下	0	0	0	0	0	0	2	0	0	1	6	1	0	2	1	2	0	0	2	0	0	3	11	3
吹上観音下	1	0	1	1	1	0	3	1	0	0	6	0	0	0	1	0	0	0	2	0	2	0	13	2
白子三丁目東	0	0	1	0	0	0	3	0	0	0	6	0	0	0	1	0	0	1	1	1	0	1	12	1
白子吹上コミセン	0	0	1	0	1	0	4	1	1	0	7	1	0	0	1	0	0	0	1	0	2	0	14	2
下新倉氷川神社	4	0	5	4	1	1	4	2	2	0	9	2	0	1	0	1	0	1	0	1	7	3	18	10
中新田通り	0	0	5	0	2	1	5	3	0	1	8	1	1	0	1	1	0	0	0	0	3	2	19	5
谷中	1	0	6	1	2	0	7	2	1	1	8	2	0	0	1	0	0	0	0	0	4	1	22	5
大和橋	0	0	6	0	1	0	8	1	0	0	8	0	0	0	1	0	0	0	0	0	1	0	23	1
大和中学校	1	0	7	1	2	0	10	2	0	1	7	1	0	0	1	0	0	0	0	0	3	1	25	4
和光市駅南口	2	4	5	6	1	10	1	11	3	6	4	9	1	1	1	2	0	0	0	0	7	21	11	28
北原小学校入口	0	0	5	0	0	1	0	1	0	1	3	1	0	0	1	0					0	2	9	2
本町小学校	0	1	4	1	0	0	0	0	0	1	2	1	0	0	1	0					0	2	7	2
和光市役所	0	4	0	4	0	0	0	0	0	2	0	2	0	1	0	1					0	7	0	7

※各便の計：乗降の合計数

11月25日(金)	1便				3便				5便				7便				9便				計						
	乗り	降り	車内乗車人員	計	乗り	降り	車内乗車人員	計	乗り	降り	車内乗車人員	計	乗り	降り	車内乗車人員	計	乗り	降り	車内乗車人員	計	乗り	降り	車内乗車人員	計	乗り	降り	車内乗車人員
和光市役所					4	0	4	4	3	0	3	3	10	0	10	10	0	0	0	0	17	0	17	17			
本町小学校					0	1	3	1	1	1	3	2	2	2	10	4					3	4	16	7			
北原小学校入口					4	0	7	4	3	0	6	3	0	0	10	0					7	0	23	7			
和光市駅南口	0	0	0	0	2	7	2	9	10	6	10	16	9	3	16	12	1	0	1	1	22	16	29	38			
和光郵便局					2	0	4	2	1	0	11	1	0	0	16	0					3	0	32	3			
中央公民館					0	0	4	0	0	0	11	0	0	0	16	0					0	0	32	0			
大和中学校入口					0	0	4	0	0	3	8	3	0	2	14	2					0	5	27	5			
白子コミセン					0	0	4	0	2	0	10	2	0	2	12	2	0	0	1	0	2	2	27	4			
埼玉病院					1	2	3	3	0	5	5	5	0	6	6	6					1	13	15	14			
白子宿地域センター	0	0	0	0	0	1	2	1	1	0	6	1	0	2	4	2	0	0	1	0	1	3	13	4			
白子小学校入口	0	0	0	0	0	0	2	0	0	0	6	0	0	0	4	0	0	0	1	0	0	0	13	0			
南市場	0	0	0	0	0	0	2	0	1	1	6	2	0	0	4	0	0	0	1	0	1	1	13	2			
稲荷神社下	0	0	0	0	4	2	4	6	5	3	8	8	0	0	4	0	0	0	1	0	9	5	17	14			
吹上観音下	0	0	0	0	0	0	4	0	0	0	8	0	0	0	4	0	0	0	1	0	0	0	17	0			
白子三丁目東	0	0	0	0	0	1	3	1	0	0	8	0	1	1	4	2	0	0	1	0	1	2	16	3			
白子吹上コミセン	0	0	0	0	1	1	3	2	1	0	9	1	0	1	3	1	0	0	1	0	2	2	16	4			
下新倉氷川神社	4	0	4	4	0	0	3	0	1	2	8	3	1	2	2	3	0	1	0	1	6	5	17	11			
中新田通り	0	0	4	0	3	0	6	3	0	0	8	0	0	2	0	2	0	0	0	0	3	2	18	5			
谷中	1	0	5	1	3	0	9	3	4	1	11	5	1	0	1	1	0	0	0	0	9	1	26	10			
大和橋	0	0	5	0	0	0	9	0	0	1	10	1	0	0	1	0	0	0	0	0	0	1	25	1			
大和中学校	1	0	6	1	1	0	10	1	1	2	9	3	0	0	1	0	0	0	0	0	3	2	26	5			
和光市駅南口	0	3	3	3	2	8	4	10	4	5	8	9	6	0	7	6	0	0	0	0	12	16	22	28			
北原小学校入口	0	0	3	0	0	0	4	0	0	2	6	2	0	3	4	3					0	5	17	5			
本町小学校	0	1	2	1	0	2	2	2	0	3	3	3	0	1	3	1					0	7	10	7			
和光市役所	0	2	0	2	0	2	0	2	0	3	0	3	0	3	0	3					0	10	0	10			

※各便の計：乗降の合計数

11月26日(土)	3便				5便				7便				計			
	乗り	降り	車内乗車人員	計	乗り	降り	車内乗車人員	計	乗り	降り	車内乗車人員	計	乗り	降り	車内乗車人員	計
和光市役所	2	0	2	2	3	0	3	3	0	0	0	0	5	0	5	5
本町小学校	1	0	3	1	3	0	6	3	0	0	0	0	4	0	9	4
北原小学校入口	2	0	5	2	5	0	11	5	0	0	0	0	7	0	16	7
和光市駅南口	3	2	6	5	6	7	10	13	1	0	1	1	10	9	17	19
和光郵便局	1	2	5	3	1	1	10	2	0	0	1	0	2	3	16	5
中央公民館	0	0	5	0	0	0	10	0	0	0	1	0	0	0	16	0
大和中学校入口	0	1	4	1	0	2	8	2	0	0	1	0	0	3	13	3
白子コミセン	0	1	3	1	0	3	5	3	0	0	1	0	0	4	9	4
埼玉病院	0	2	1	2	0	3	2	3	0	1	0	1	0	6	3	6
白子宿地域センター	0	0	1	0	0	0	2	0	0	0	0	0	0	0	3	0
白子小学校入口	0	0	1	0	0	0	2	0	0	0	0	0	0	0	3	0
南市場	3	0	4	3	0	2	0	2	0	0	0	0	3	2	4	5
稲荷神社下	0	0	4	0	0	0	0	0	0	0	0	0	0	0	4	0
吹上観音下	2	0	6	2	0	0	0	0	0	0	0	0	2	0	6	2
白子三丁目東	1	0	7	1	0	0	0	0	0	0	0	0	1	0	7	1
白子吹上コミセン	3	0	10	3	1	0	1	1	0	0	0	0	4	0	11	4
下新倉氷川神社	0	0	10	0	2	0	3	2	1	0	1	1	3	0	14	3
中新田通り	0	1	9	1	3	0	6	3	0	0	1	0	3	1	16	4
谷中	1	0	10	1	1	0	7	1	0	0	1	0	2	0	18	2
大和橋	0	0	10	0	0	0	7	0	0	0	1	0	0	0	18	0
大和中学校	2	0	12	2	0	0	7	0	0	0	1	0	2	0	20	2
和光市駅南口	1	9	4	10	2	6	3	8	5	1	5	6	8	16	12	24
北原小学校入口	2	0	6	2	0	0	3	0	0	0	5	0	2	0	14	2
本町小学校	0	1	5	1	0	0	3	0	0	1	4	1	0	2	12	2
和光市役所	0	5	0	5	0	3	0	3	0	4	0	4	0	12	0	12

※各便の計：乗降の合計数

11月27日(日)	3便				5便				7便				計			
	乗り	降り	車内乗車人員	計	乗り	降り	車内乗車人員	計	乗り	降り	車内乗車人員	計	乗り	降り	車内乗車人員	計
和光市役所	3	0	3	3	3	0	3	3	3	0	3	3	9	0	9	9
本町小学校	8	0	11	8	0	0	3	0	0	0	3	0	8	0	17	8
北原小学校入口	2	0	13	2	3	1	5	4	0	2	1	2	5	3	19	8
和光市駅南口	4	10	7	14	7	5	7	12	0	1	0	1	11	16	14	27
和光郵便局	0	0	7	0	1	0	8	1	0	0	0	0	1	0	15	1
中央公民館	0	0	7	0	0	0	8	0	0	0	0	0	0	0	15	0
大和中学校入口	2	5	4	7	0	1	7	1	0	0	0	0	2	6	11	8
白子コミセン	0	0	4	0	0	4	3	4	0	0	0	0	0	4	7	4
埼玉病院	0	2	2	2	1	1	3	2	4	0	4	4	5	3	9	8
白子宿地域センター	0	0	2	0	0	0	3	0	0	0	4	0	0	0	9	0
白子小学校入口	1	0	3	1	0	1	2	1	0	0	4	0	1	1	9	2
南市場	3	0	6	3	0	1	1	1	0	0	4	0	3	1	11	4
稲荷神社下	1	0	7	1	0	0	1	0	0	0	4	0	1	0	12	1
吹上観音下	2	0	9	2	2	0	3	2	0	0	4	0	4	0	16	4
白子三丁目東	0	0	9	0	0	0	3	0	0	0	4	0	0	0	16	0
白子吹上コミセン	1	0	10	1	0	0	3	0	0	0	4	0	1	0	17	1
下新倉氷川神社	2	0	12	2	0	0	3	0	0	0	4	0	2	0	19	2
中新田通り	1	0	13	1	0	0	3	0	0	0	4	0	1	0	20	1
谷中	0	0	13	0	1	0	4	1	0	0	4	0	1	0	21	1
大和橋	1	0	14	1	0	0	4	0	0	0	4	0	1	0	22	1
大和中学校	0	0	14	0	0	0	4	0	0	0	4	0	0	0	22	0
和光市駅南口	2	13	3	15	2	4	2	6	0	1	3	1	4	18	8	22
北原小学校入口	0	0	3	0	2	0	4	2	0	3	0	3	2	3	7	5
本町小学校	0	2	1	2	0	0	4	0	0	0	0	0	0	2	5	2
和光市役所	0	1	0	1	0	4	0	4	0	0	0	0	0	5	0	5

※各便の計：乗降の合計数

11月28日(月)	1便				3便				5便				7便				9便				計			
	乗り	降り	車内乗車人員	計	乗り	降り	車内乗車人員	計	乗り	降り	車内乗車人員	計	乗り	降り	車内乗車人員	計	乗り	降り	車内乗車人員	計	乗り	降り	車内乗車人員	計
和光市役所					3	0	3	3	1	0	1	1	1	0	1	1	0	0	0	0	5	0	5	5
本町小学校					4	0	7	4	0	0	1	0	1	0	2	1					5	0	10	5
北原小学校入口					6	0	13	6	1	0	2	1	0	0	2	0					7	0	17	7
和光市駅南口	0	0	0	0	3	9	7	12	3	1	4	4	8	1	9	9	0	0	0	0	14	11	20	25
和光郵便局					1	1	7	2	1	1	4	2	0	0	9	0					2	2	20	4
中央公民館					0	0	7	0	0	0	4	0	0	1	8	1					0	1	19	1
大和中学校入口					0	3	4	3	0	0	4	0	0	0	8	0					0	3	16	3
白子コミセン					3	2	5	5	0	1	3	1	0	1	7	1	0	0	0	0	3	4	15	7
埼玉病院					3	4	4	7	0	1	2	1	0	2	5	2					3	7	11	10
白子宿地域センター	0	0	0	0	2	0	6	2	0	0	2	0	0	0	5	0	0	0	0	0	2	0	13	2
白子小学校入口	0	0	0	0	0	0	6	0	1	0	3	1	0	1	4	1	0	0	0	0	1	1	13	2
南市場	0	0	0	0	1	1	6	2	0	0	3	0	0	1	3	1	0	0	0	0	1	2	12	3
稲荷神社下	0	0	0	0	1	0	7	1	0	0	3	0	0	1	2	1	0	0	0	0	1	1	12	2
吹上観音下	0	0	0	0	0	0	7	0	0	0	3	0	0	0	2	0	0	0	0	0	0	0	12	0
白子三丁目東	1	0	1	1	2	0	9	2	0	0	3	0	3	2	3	5	0	0	0	0	6	2	16	8
白子吹上コミセン	1	0	2	1	3	0	12	3	0	0	3	0	0	0	3	0	0	0	0	0	4	0	20	4
下新倉氷川神社	6	0	8	6	3	2	13	5	0	1	2	1	2	0	5	2	0	0	0	0	11	3	28	14
中新田通り	0	0	8	0	0	2	11	2	2	0	4	2	0	0	5	0	0	0	0	0	2	2	28	4
谷中	2	0	10	2	5	0	16	5	0	1	3	1	0	0	5	0	0	0	0	0	7	1	34	8
大和橋	0	0	10	0	0	0	16	0	0	0	3	0	0	1	4	1	0	0	0	0	0	1	33	1
大和中学校	1	0	11	1	1	0	17	1	0	0	3	0	0	0	4	0	0	0	0	0	2	0	35	2
和光市駅南口	4	7	8	11	0	13	4	13	3	1	5	4	8	4	8	12	0	0	0	0	15	25	25	40
北原小学校入口	0	0	8	0	0	0	4	0	0	0	5	0	0	1	7	1					0	1	24	1
本町小学校	0	3	5	3	0	3	1	3	1	2	4	3	0	1	6	1					1	9	16	10
和光市役所	0	5	0	5	0	1	0	1	0	4	0	4	0	6	0	6					0	16	0	16

※各便の計：乗降の合計数

11月29日(火)	1便				3便				5便				7便				9便				計			
	乗り	降り	車内乗車人員	計	乗り	降り	車内乗車人員	計	乗り	降り	車内乗車人員	計	乗り	降り	車内乗車人員	計	乗り	降り	車内乗車人員	計	乗り	降り	車内乗車人員	計
和光市役所					4	0	4	4	5	0	5	5	6	0	6	6	0	0	0	0	15	0	15	15
本町小学校					1	0	5	1	3	0	8	3	1	0	7	1					5	0	20	5
北原小学校入口					2	0	7	2	4	0	12	4	0	0	7	0					6	0	26	6
和光市駅南口	2	0	2	2	3	3	7	6	4	7	9	11	5	1	11	6	1	0	1	1	15	11	30	26
和光郵便局					2	2	7	4	0	0	9	0	1	1	11	2					3	3	30	6
中央公民館					0	0	7	0	1	0	10	1	1	0	12	1					2	0	32	2
大和中学校入口					0	1	6	1	0	0	10	0	0	0	12	0					0	1	31	1
白子コミセン					0	1	5	1	0	2	8	2	0	0	12	0	0	0	1	0	0	3	28	3
埼玉病院					1	4	2	5	0	4	4	4	0	4	8	4					1	12	17	13
白子宿地域センター	0	0	2	0	0	0	2	0	0	0	4	0	0	0	8	0	0	0	1	0	0	0	17	0
白子小学校入口	0	1	1	1	3	0	5	3	1	1	4	2	0	2	6	2	0	0	1	0	4	4	17	8
南市場	0	0	1	0	5	1	9	6	0	2	2	2	0	2	4	2	0	0	1	0	5	5	17	10
稲荷神社下	0	0	1	0	0	0	9	0	1	0	3	1	0	1	3	1	0	0	1	0	1	1	17	2
吹上観音下	0	1	0	1	0	0	9	0	1	0	4	1	0	1	2	1	0	0	1	0	1	2	16	3
白子三丁目東	0	0	0	0	1	1	9	2	0	0	4	0	0	1	1	1	0	0	1	0	1	2	15	3
白子吹上コミセン	0	0	0	0	1	1	9	2	0	1	3	1	0	0	1	0	0	0	1	0	1	2	14	3
下新倉氷川神社	5	0	5	5	1	0	10	1	0	0	3	0	2	0	3	2	0	0	1	0	8	0	22	8
中新田通り	1	0	6	1	2	0	12	2	1	0	4	1	0	1	2	1	0	1	0	1	4	2	24	6
谷中	1	0	7	1	4	0	16	4	1	0	5	1	1	0	3	1	0	0	0	0	7	0	31	7
大和橋	0	0	7	0	1	0	17	1	0	0	5	0	0	0	3	0	0	0	0	0	1	0	32	1
大和中学校	1	0	8	1	0	0	17	0	0	0	5	0	0	0	3	0	0	0	0	0	1	0	33	1
和光市駅南口	1	6	3	7	3	9	11	12	5	2	8	7	2	3	2	5	0	0	0	0	11	20	24	31
北原小学校入口	0	0	3	0	0	1	10	1	0	2	6	2	0	2	0	2					0	5	19	5
本町小学校	0	2	1	2	0	2	8	2	0	3	3	3	0	0	0	0					0	7	12	7
和光市役所	0	1	0	1	0	8	0	8	0	3	0	3	0	0	0	0					0	12	0	12

※各便の計：乗降の合計数

11月30日(水)	1便				3便				5便				7便				9便				計			
	乗り	降り	車内乗車人員	計	乗り	降り	車内乗車人員	計	乗り	降り	車内乗車人員	計	乗り	降り	車内乗車人員	計	乗り	降り	車内乗車人員	計	乗り	降り	車内乗車人員	計
和光市役所					6	0	6	6	4	0	4	4	3	0	3	3	1	0	1	1	14	0	14	14
本町小学校					2	0	8	2	1	0	5	1	3	0	6	3					6	0	20	6
北原小学校入口					2	0	10	2	1	0	6	1	0	0	6	0					3	0	23	3
和光市駅南口	0	0	0	0	2	5	7	7	7	3	10	10	6	4	8	10	2	0	3	2	17	12	28	29
和光郵便局					0	1	6	1	1	1	10	2	1	0	9	1					2	2	28	4
中央公民館					0	0	6	0	0	0	10	0	0	0	9	0					0	0	28	0
大和中学校入口					0	2	4	2	0	2	8	2	0	2	7	2					0	6	22	6
白子コミセン					0	1	3	1	1	0	9	1	0	1	6	1	0	0	3	0	1	2	21	3
埼玉病院					2	2	3	4	0	4	5	4	0	1	5	1					2	7	16	9
白子宿地域センター	0	0	0	0	0	0	3	0	0	0	5	0	0	0	5	0	0	0	3	0	0	0	16	0
白子小学校入口	0	0	0	0	1	0	4	1	0	1	4	1	0	2	3	2	0	0	3	0	1	3	14	4
南市場	0	0	0	0	1	0	5	1	0	1	3	1	0	0	3	0	0	1	2	1	1	2	13	3
稲荷神社下	0	0	0	0	0	0	5	0	1	0	4	1	0	0	3	0	0	0	2	0	1	0	14	1
吹上観音下	0	0	0	0	1	0	6	1	0	0	4	0	1	0	4	1	0	0	2	0	2	0	16	2
白子三丁目東	1	0	1	1	2	0	8	2	1	0	5	1	0	1	3	1	0	1	1	1	4	2	18	6
白子吹上コミセン	1	0	2	1	1	1	8	2	0	0	5	0	0	0	3	0	0	1	0	1	2	2	18	4
下新倉氷川神社	2	0	4	2	3	0	11	3	1	0	6	1	1	1	3	2	0	0	0	0	7	1	24	8
中新田通り	1	0	5	1	2	0	13	2	0	1	5	1	0	1	2	1	0	0	0	0	3	2	25	5
谷中	0	0	5	0	2	0	15	2	3	0	8	3	0	0	2	0	0	0	0	0	5	0	30	5
大和橋	0	0	5	0	0	0	15	0	0	0	8	0	0	0	2	0	0	0	0	0	0	0	30	0
大和中学校	1	0	6	1	1	0	16	1	0	1	7	1	0	0	2	0	0	0	0	0	2	1	31	3
和光市駅南口	3	4	5	7	1	11	6	12	1	3	5	4	2	2	2	4	0	0	0	0	7	20	18	27
北原小学校入口	0	0	5	0	2	2	6	4	0	0	5	0	0	0	2	0					2	2	18	4
本町小学校	0	1	4	1	0	2	4	2	1	3	3	4	0	1	1	1					1	7	12	8
和光市役所	0	4	0	4	0	4	0	4	0	3	0	3	0	1	0	1					0	12	0	12

※各便の計：乗降の合計数

12月1日(木)	1便				3便				5便				7便				9便				計			
	乗り	降り	車内乗車人員	計	乗り	降り	車内乗車人員	計	乗り	降り	車内乗車人員	計	乗り	降り	車内乗車人員	計	乗り	降り	車内乗車人員	計	乗り	降り	車内乗車人員	計
和光市役所					1	0	1	1	4	0	4	4	2	0	2	2	0	0	0	0	7	0	7	7
本町小学校					1	0	2	1	0	1	3	1	1	0	3	1					2	1	8	3
北原小学校入口					4	0	6	4	0	1	2	1	0	0	3	0					4	1	11	5
和光市駅南口	0	0	0	0	1	5	2	6	8	2	8	10	5	1	7	6	1	0	1	1	15	8	18	23
和光郵便局					3	1	4	4	0	0	8	0	0	0	7	0					3	1	20	4
中央公民館					0	0	4	0	0	0	8	0	0	0	7	0					0	0	20	0
大和中学校入口					0	0	4	0	2	2	8	4	0	0	7	0					2	2	20	4
白子コミセン					0	0	4	0	0	0	8	0	0	0	7	0	0	0	1	0	0	0	20	0
埼玉病院					0	3	1	3	1	5	4	6	0	3	4	3					1	11	10	12
白子宿地域センター	0	0	0	0	0	0	1	0	0	1	3	1	0	0	4	0	0	0	1	0	0	1	9	1
白子小学校入口	0	0	0	0	0	0	1	0	0	1	2	1	0	0	4	0	0	0	1	0	0	1	8	1
南市場	0	0	0	0	0	0	1	0	0	0	2	0	0	2	2	2	0	0	1	0	0	2	6	2
稲荷神社下	0	0	0	0	0	0	1	0	0	0	2	0	0	0	2	0	0	0	1	0	0	0	6	0
吹上観音下	0	0	0	0	0	0	1	0	0	0	2	0	0	0	2	0	0	0	1	0	0	0	6	0
白子三丁目東	1	0	1	1	0	0	1	0	0	0	2	0	0	2	0	2	1	0	2	1	2	2	6	4
白子吹上コミセン	1	0	2	1	0	0	1	0	0	0	2	0	0	0	0	0	0	1	1	1	1	1	6	2
下新倉氷川神社	2	0	4	2	2	0	3	2	0	1	1	1	0	0	0	0	0	0	1	0	4	1	9	5
中新田通り	1	0	5	1	3	1	5	4	2	0	3	2	1	0	1	1	0	0	1	0	7	1	15	8
谷中	0	0	5	0	5	0	10	5	0	0	3	0	0	0	1	0	0	0	1	0	5	0	20	5
大和橋	0	0	5	0	0	0	10	0	0	0	3	0	0	1	0	1	0	0	1	0	0	1	19	1
大和中学校	1	0	6	1	0	0	10	0	0	0	3	0	0	0	0	0	0	0	1	0	1	0	20	1
和光市駅南口	1	4	3	5	3	9	4	12	2	2	3	4	2	0	2	2	0	1	0	1	8	16	12	24
北原小学校入口	0	0	3	0	0	0	4	0	0	1	2	1	0	1	1	1					0	2	10	2
本町小学校	0	0	3	0	0	0	4	0	0	0	2	0	0	1	0	1					0	1	9	1
和光市役所	0	3	0	3	0	4	0	4	0	2	0	2	0	0	0	0					0	9	0	9

※各便の計：乗降の合計数

12月2日(金)	1便				3便				5便				7便				9便				計			
	乗り	降り	車内乗車人員	計	乗り	降り	車内乗車人員	計	乗り	降り	車内乗車人員	計	乗り	降り	車内乗車人員	計	乗り	降り	車内乗車人員	計	乗り	降り	車内乗車人員	計
和光市役所					5	0	5	5	3	0	3	3	1	0	1	1	1	0	1	1	10	0	10	10
本町小学校					4	0	9	4	1	0	4	1	2	0	3	2					7	0	17	7
北原小学校入口					0	0	9	0	2	0	6	2	0	1	2	1					2	1	18	3
和光市駅南口	0	0	0	0	2	6	5	8	3	3	6	6	8	2	8	10	0	0	1	0	13	11	20	24
和光郵便局					0	0	5	0	2	0	8	2	0	0	8	0					2	0	22	2
中央公民館					0	0	5	0	0	0	8	0	0	0	8	0					0	0	22	0
大和中学校入口					0	1	4	1	0	1	7	1	0	0	8	0					0	2	20	2
白子コミセン					0	2	2	2	0	0	7	0	0	3	5	3	0	0	1	0	0	5	15	5
埼玉病院					0	0	2	0	1	3	5	4	2	1	6	3					3	4	14	7
白子宿地域センター	0	0	0	0	0	0	2	0	0	1	4	1	0	0	6	0	0	0	1	0	0	1	13	1
白子小学校入口	0	0	0	0	0	0	2	0	0	0	4	0	0	1	5	1	0	0	1	0	0	1	12	1
南市場	0	0	0	0	4	0	6	4	1	2	3	3	0	2	3	2	0	0	1	0	5	4	13	9
稲荷神社下	0	0	0	0	1	0	7	1	0	0	3	0	0	1	2	1	0	0	1	0	1	1	13	2
吹上観音下	0	0	0	0	0	0	7	0	0	0	3	0	0	0	2	0	0	1	0	1	0	1	12	1
白子三丁目東	1	0	1	1	0	0	7	0	3	0	6	3	0	1	1	1	0	0	0	0	4	1	15	5
白子吹上コミセン	1	0	2	1	1	1	7	2	0	0	6	0	0	1	0	1	0	0	0	0	2	2	15	4
下新倉氷川神社	3	0	5	3	1	1	7	2	1	0	7	1	0	0	0	0	0	0	0	0	5	1	19	6
中新田通り	1	0	6	1	1	1	7	2	2	1	8	3	0	0	0	0	0	0	0	0	4	2	21	6
谷中	1	0	7	1	5	0	12	5	1	0	9	1	0	0	0	0	0	0	0	0	7	0	28	7
大和橋	0	0	7	0	1	0	13	1	0	1	8	1	0	0	0	0	0	0	0	0	1	1	28	2
大和中学校	1	0	8	1	1	0	14	1	1	0	9	1	0	0	0	0	0	0	0	0	3	0	31	3
和光市駅南口	1	5	4	6	1	7	8	8	3	7	5	10	4	0	4	4	0	0	0	0	9	19	21	28
北原小学校入口	0	0	4	0	0	0	8	0	0	2	3	2	0	1	3	1					0	3	18	3
本町小学校	0	1	3	1	0	2	6	2	0	1	2	1	0	0	3	0					0	4	14	4
和光市役所	0	3	0	3	0	6	0	6	0	2	0	2	0	3	0	3					0	14	0	14

※各便の計：乗降の合計数

12月3日(土)	3便				5便				7便				計			
	乗り	降り	車内乗車人員	計	乗り	降り	車内乗車人員	計	乗り	降り	車内乗車人員	計	乗り	降り	車内乗車人員	計
和光市役所	7	0	7	7	3	0	3	3	3	0	3	3	13	0	13	13
本町小学校	0	1	6	1	2	0	5	2	0	0	3	0	2	1	14	3
北原小学校入口	0	0	6	0	3	1	7	4	1	0	4	1	4	1	17	5
和光市駅南口	1	3	4	4	9	6	10	15	2	0	6	2	12	9	20	21
和光郵便局	0	0	4	0	0	0	10	0	0	0	6	0	0	0	20	0
中央公民館	0	1	3	1	0	0	10	0	0	0	6	0	0	1	19	1
大和中学校入口	0	1	2	1	0	3	7	3	0	1	5	1	0	5	14	5
白子コミセン	0	0	2	0	0	2	5	2	0	0	5	0	0	2	12	2
埼玉病院	0	0	2	0	1	3	3	4	0	1	4	1	1	4	9	5
白子宿地域センター	1	0	3	1	0	1	2	1	0	0	4	0	1	1	9	2
白子小学校入口	1	0	4	1	0	1	1	1	0	0	4	0	1	1	9	2
南市場	0	0	4	0	0	0	1	0	0	0	4	0	0	0	9	0
稲荷神社下	0	0	4	0	2	0	3	2	0	1	3	1	2	1	10	3
吹上観音下	0	0	4	0	0	0	3	0	0	0	3	0	0	0	10	0
白子三丁目東	2	0	6	2	0	0	3	0	0	3	0	3	2	3	9	5
白子吹上コミセン	1	0	7	1	0	0	3	0	0	0	0	0	1	0	10	1
下新倉氷川神社	1	0	8	1	1	0	4	1	0	0	0	0	2	0	12	2
中新田通り	0	2	6	2	3	0	7	3	0	0	0	0	3	2	13	5
谷中	0	0	6	0	1	0	8	1	0	0	0	0	1	0	14	1
大和橋	0	0	6	0	0	0	8	0	0	0	0	0	0	0	14	0
大和中学校	0	0	6	0	0	0	8	0	0	0	0	0	0	0	14	0
和光市駅南口	1	5	2	6	1	6	3	7	2	0	2	2	4	11	7	15
北原小学校入口	1	1	2	2	0	0	3	0	0	0	2	0	1	1	7	2
本町小学校	0	1	1	1	0	0	3	0	0	0	2	0	0	1	6	1
和光市役所	0	1	0	1	0	3	0	3	0	2	0	2	0	6	0	6

※各便の計：乗降の合計数

12月4日(日)	3便				5便				7便				計			
	乗り	降り	車内乗車人員	計	乗り	降り	車内乗車人員	計	乗り	降り	車内乗車人員	計	乗り	降り	車内乗車人員	計
和光市役所	3	0	3	3	3	0	3	3	1	0	1	1	7	0	7	7
本町小学校	3	0	6	3	2	0	5	2	0	0	1	0	5	0	12	5
北原小学校入口	1	0	7	1	2	1	6	3	1	0	2	1	4	1	15	5
和光市駅南口	0	6	1	6	7	6	7	13	3	1	4	4	10	13	12	23
和光郵便局	0	0	1	0	0	1	6	1	0	0	4	0	0	1	11	1
中央公民館	0	0	1	0	1	0	7	1	0	0	4	0	1	0	12	1
大和中学校入口	0	0	1	0	0	2	5	2	0	1	3	1	0	3	9	3
白子コミセン	0	0	1	0	0	0	5	0	0	0	3	0	0	0	9	0
埼玉病院	0	1	0	1	2	1	6	3	0	2	1	2	2	4	7	6
白子宿地域センター	1	0	1	1	0	0	6	0	0	0	1	0	1	0	8	1
白子小学校入口	2	0	3	2	0	2	4	2	0	1	0	1	2	3	7	5
南市場	1	0	4	1	0	0	4	0	1	0	1	1	2	0	9	2
稻荷神社下	2	0	6	2	0	0	4	0	0	0	1	0	2	0	11	2
吹上観音下	0	0	6	0	0	0	4	0	0	0	1	0	0	0	11	0
白子三丁目東	5	0	11	5	0	1	3	1	0	0	1	0	5	1	15	6
白子吹上コミセン	3	0	14	3	1	0	4	1	0	0	1	0	4	0	19	4
下新倉氷川神社	1	0	15	1	0	0	4	0	0	0	1	0	1	0	20	1
中新田通り	0	0	15	0	3	1	6	4	0	0	1	0	3	1	22	4
谷中	0	0	15	0	0	0	6	0	0	0	1	0	0	0	22	0
大和橋	1	0	16	1	0	0	6	0	0	0	1	0	1	0	23	1
大和中学校	1	0	17	1	0	0	6	0	0	0	1	0	1	0	24	1
和光市駅南口	1	13	5	14	3	5	4	8	2	0	3	2	6	18	12	24
北原小学校入口	0	2	3	2	0	0	4	0	0	2	1	2	0	4	8	4
本町小学校	0	0	3	0	0	0	4	0	0	1	0	1	0	1	7	1
和光市役所	0	3	0	3	0	4	0	4	0	0	0	0	0	7	0	7

※各便の計：乗降の合計数

14日間合計	1便				3便				5便				7便				9便				計			
	乗り	降り	車内乗車人員	計	乗り	降り	車内乗車人員	計	乗り	降り	車内乗車人員	計	乗り	降り	車内乗車人員	計	乗り	降り	車内乗車人員	計	乗り	降り	車内乗車人員	計
和光市役所					51	0	51	51	45	0	45	45	41	0	41	41	2	0	2	2	139	0	139	139
本町小学校					31	4	78	35	15	2	58	17	14	2	53	16					60	8	191	68
北原小学校入口					33	0	111	33	35	9	84	44	4	3	54	7					72	12	251	84
和光市駅南口	5	0	5	5	27	80	58	107	82	53	113	135	65	25	94	90	11	0	13	11	190	158	283	348
和光郵便局					11	9	60	20	7	6	114	13	4	1	97	5					22	16	289	38
中央公民館					0	1	59	1	2	0	116	2	2	1	98	3					4	2	291	6
大和中学校入口					6	17	48	23	3	21	98	24	0	11	87	11					9	49	251	58
白子コミセン					4	8	44	12	3	14	87	17	3	12	78	15	0	0	13	0	10	34	227	44
埼玉病院					14	29	29	43	9	41	55	50	8	26	60	34					31	96	162	127
白子宿地域センター	0	0	5	0	4	1	32	5	1	6	50	7	0	2	58	2	0	0	13	0	5	9	158	14
白子小学校入口	0	2	3	2	11	0	43	11	4	10	44	14	0	9	49	9	0	0	13	0	15	21	152	36
南市場	0	1	2	1	21	2	62	23	4	9	39	13	1	10	40	11	0	1	12	1	26	23	155	49
稲荷神社下	0	0	2	0	11	2	71	13	9	5	43	14	0	8	32	8	0	0	12	0	20	15	160	35
吹上観音下	1	2	1	3	8	0	79	8	3	1	45	4	1	1	32	2	0	1	11	1	13	5	168	18
白子三丁目東	7	0	8	7	16	4	91	20	10	1	54	11	4	14	22	18	1	2	10	3	38	21	185	59
白子吹上コミセン	6	0	14	6	17	4	104	21	7	1	60	8	0	2	20	2	0	3	7	3	30	10	205	40
下新倉氷川神社	33	0	47	33	18	4	118	22	9	6	63	15	7	4	23	11	0	3	4	3	67	17	255	84
中新田通り	7	0	54	7	19	8	129	27	19	4	78	23	2	5	20	7	0	2	2	2	47	19	283	66
谷中	8	0	62	8	33	0	162	33	18	3	93	21	3	0	23	3	0	1	1	1	62	4	341	66
大和橋	0	0	62	0	5	1	166	6	0	2	91	2	0	2	21	2	0	0	1	0	5	5	341	10
大和中学校	9	0	71	9	9	0	175	9	2	4	89	6	0	0	21	0	0	0	1	0	20	4	357	24
和光市駅南口	16	46	41	62	19	131	63	150	36	61	64	97	48	15	54	63	0	1	0	1	119	254	222	373
北原小学校入口	0	0	41	0	9	8	64	17	2	10	56	12	0	18	36	18					11	36	197	47
本町小学校	0	12	29	12	0	20	44	20	2	15	43	17	0	11	25	11					2	58	141	60
和光市役所	0	29	0	29	0	44	0	44	0	43	0	43	0	25	0	25					0	141	0	141

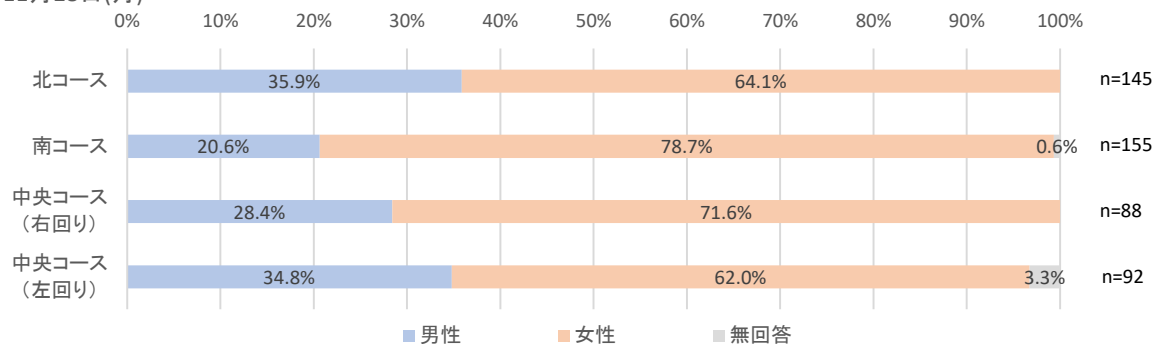
※各便の計：乗降の合計数

## 2-2-2 OD調査

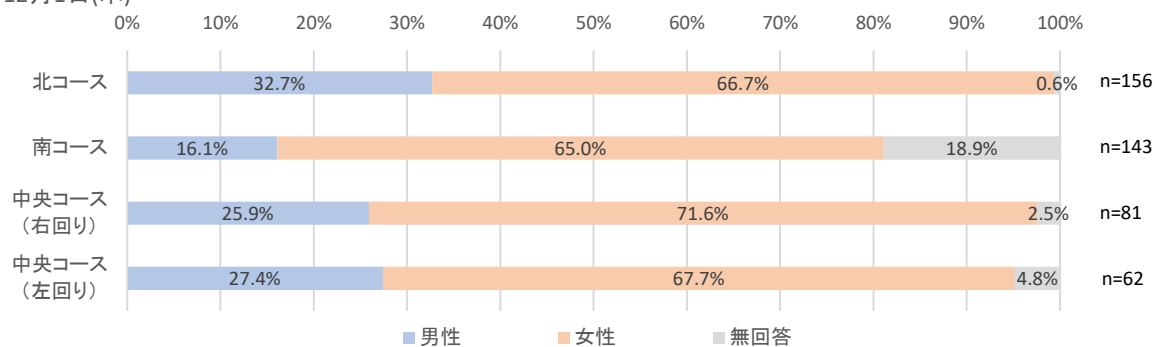
### 1) 性別

利用者の性別は、各コースともに全ての調査日で女性の割合が高くなっている。  
北コースと、中央コース（左回り）は、男性の割合が比較的高い。

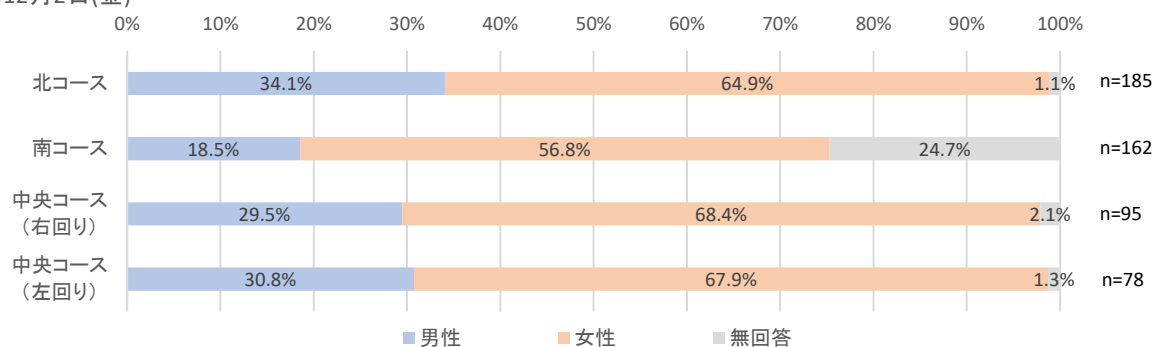
11月28日(月)



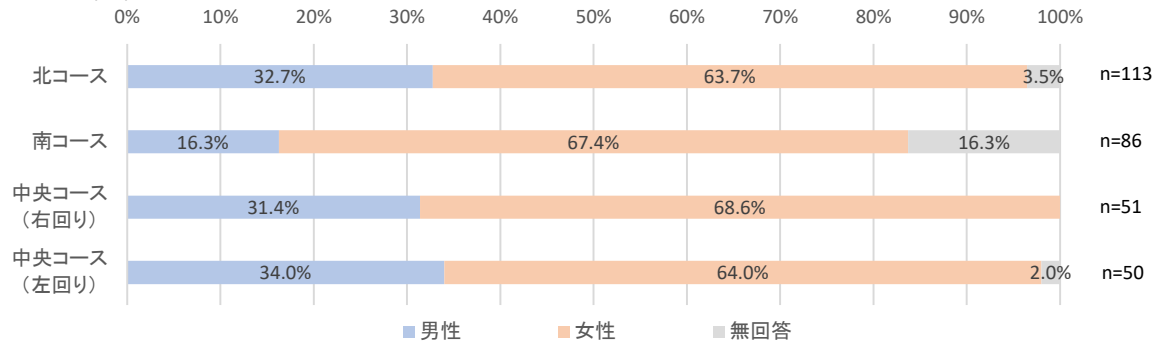
12月1日(木)



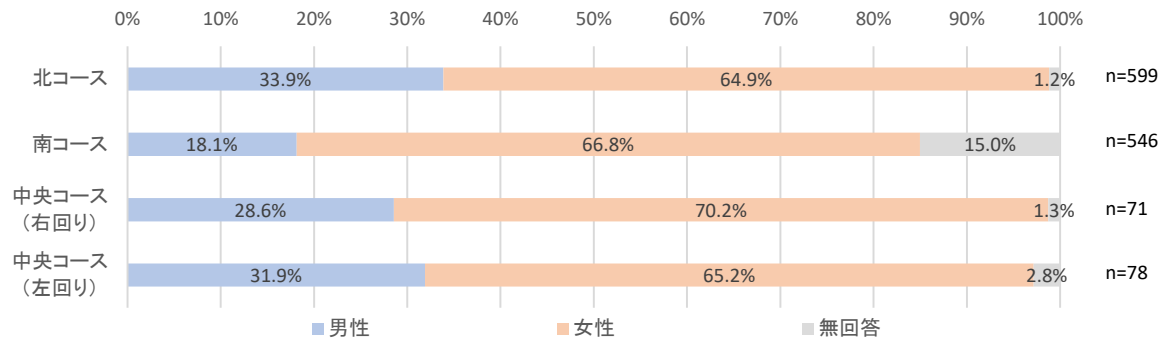
12月2日(金)



12月3日(土)

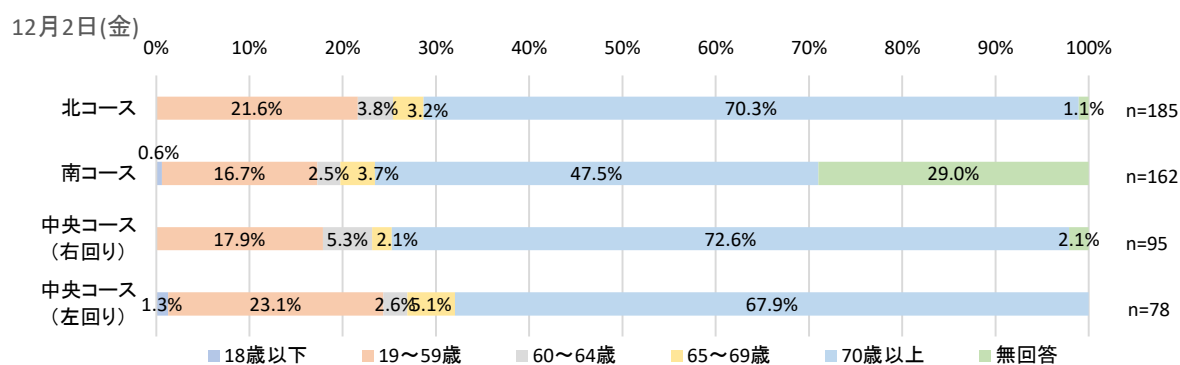
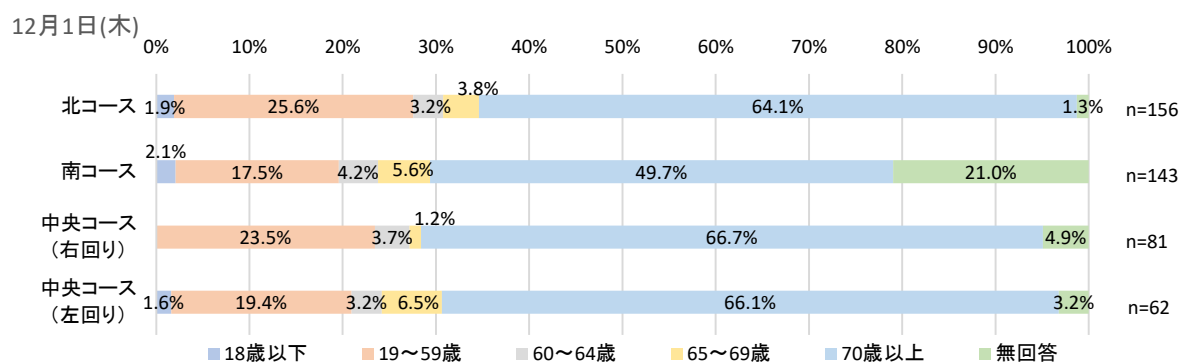
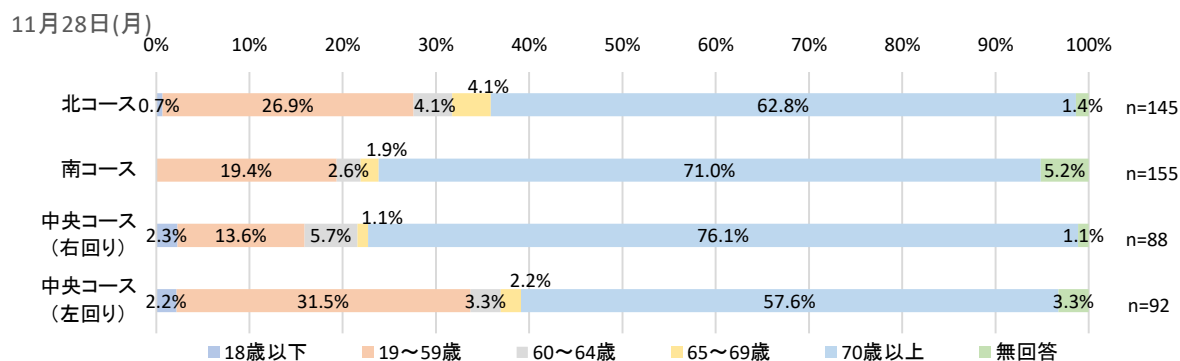


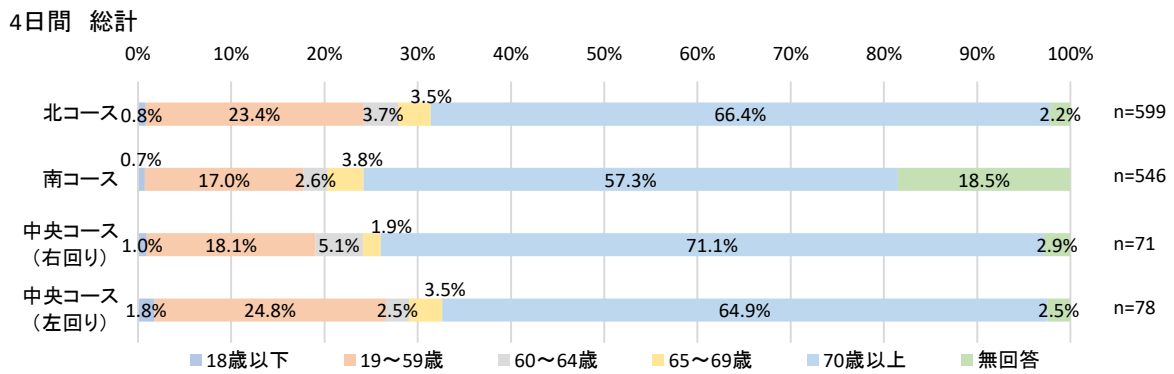
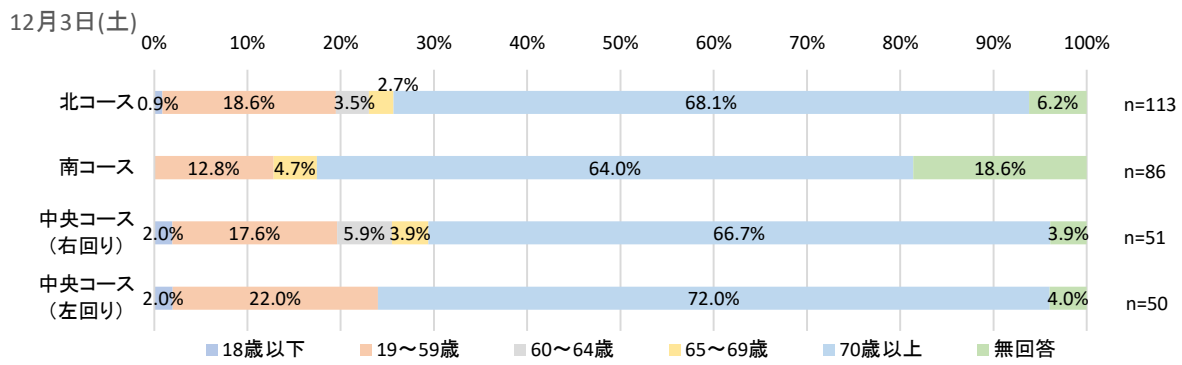
4日間 総計



## 2) 年齢

利用者の年齢は、各コースともに全ての調査日で70歳以上が最も多くなっている。  
65歳以下の利用者は『中央コース（左回り）』で約40%程度の日があり、調査日全体では、各コース30%程度の利用がある。

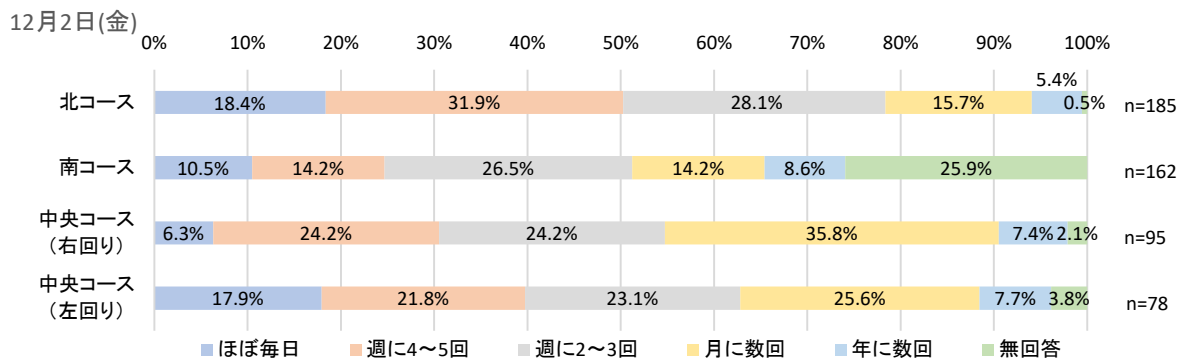
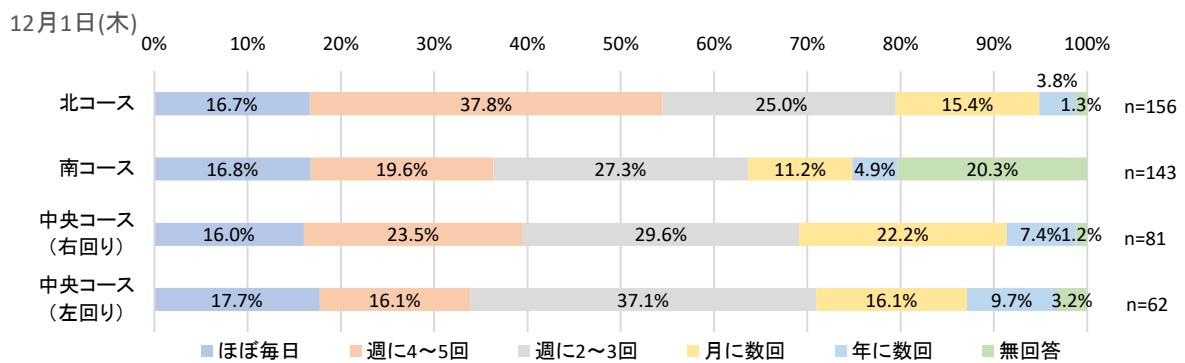
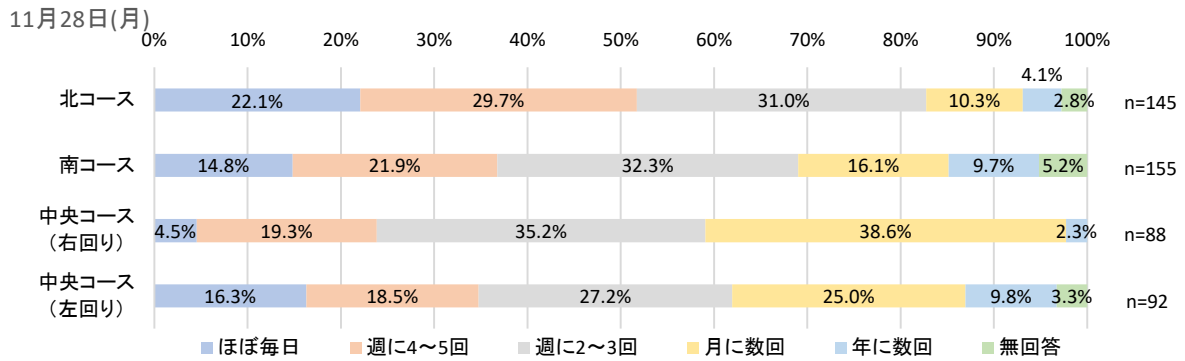


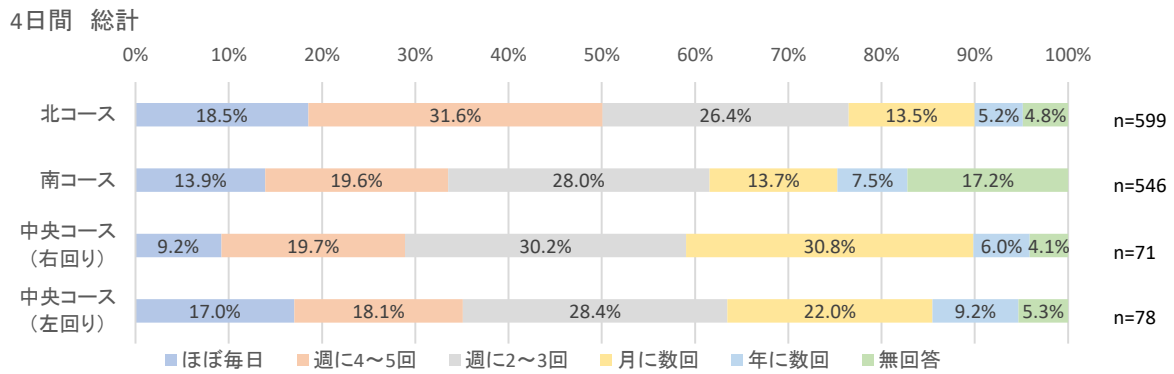
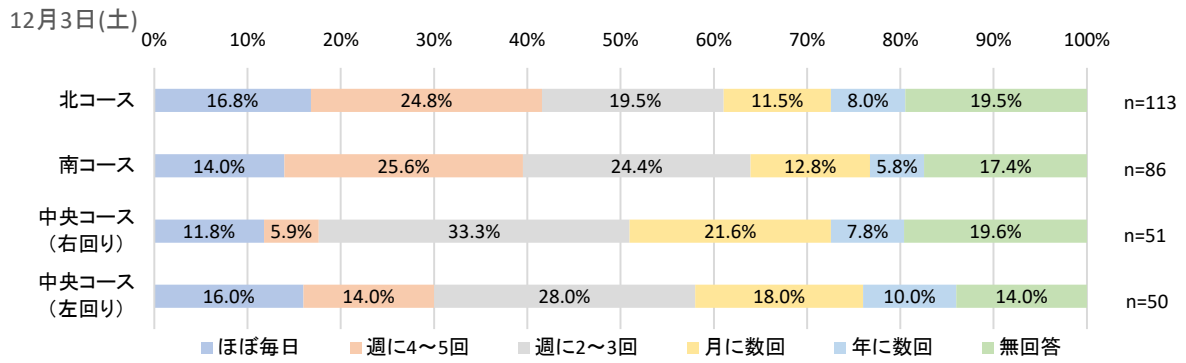


### 3) 循環バスの利用頻度

利用頻度は北コースで『週に4~5回』（31.6%）、南コースで『週に2~3回』（28.0%）、中央コース（右回り）で『月に数回』（30.8%）、中央コース（左回り）で『週に2~3回』（28.4%）が多くなっている。

『ほぼ毎日』の利用は、北コースと中央コース（左回り）で比較的高くなっている。

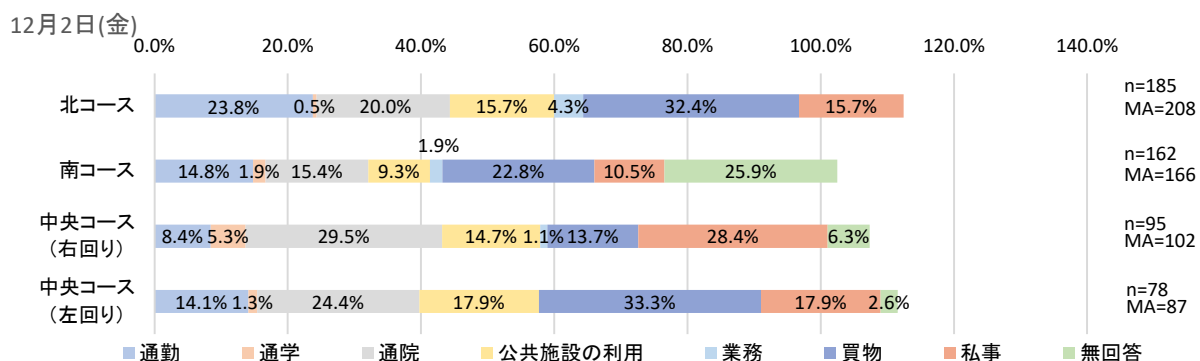
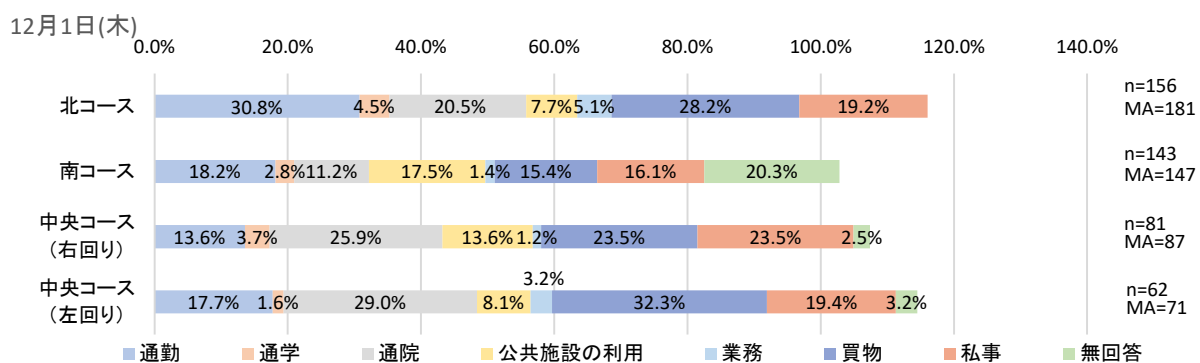
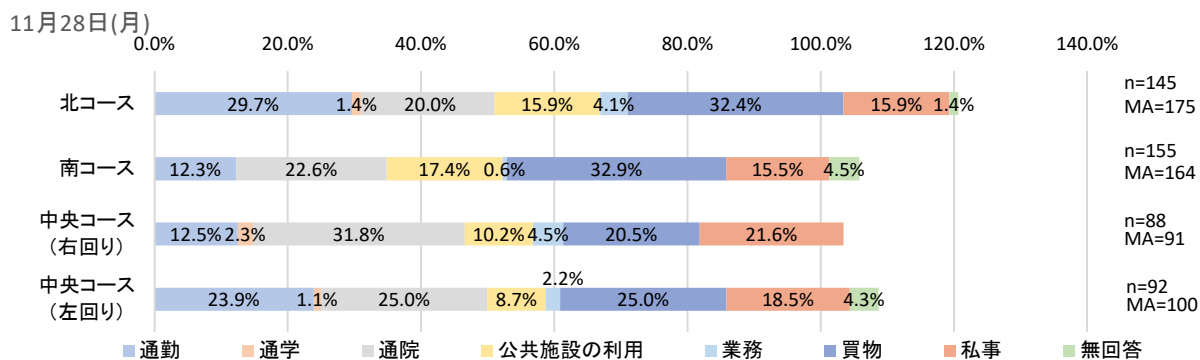




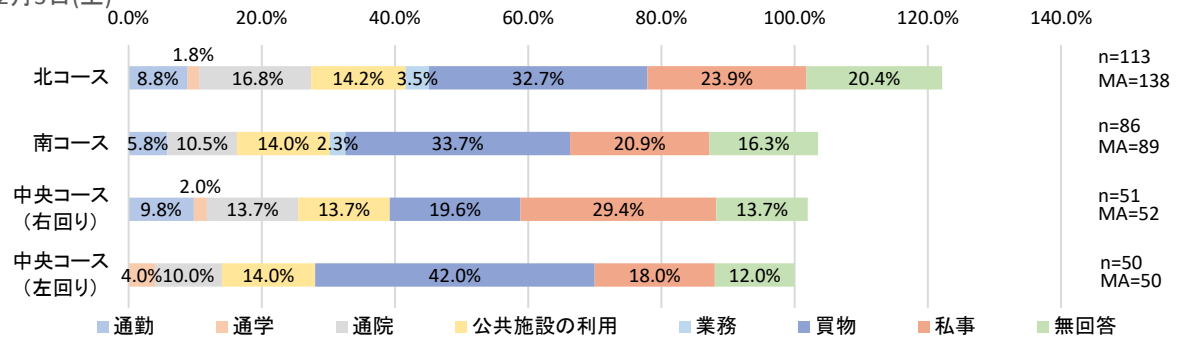
#### 4) 本日の利用した目的

目的は北コース・南コース、中央コース（左回り）で『買物』が最も多く、中央コース（右周り）では『通院』が最も多くなっている。

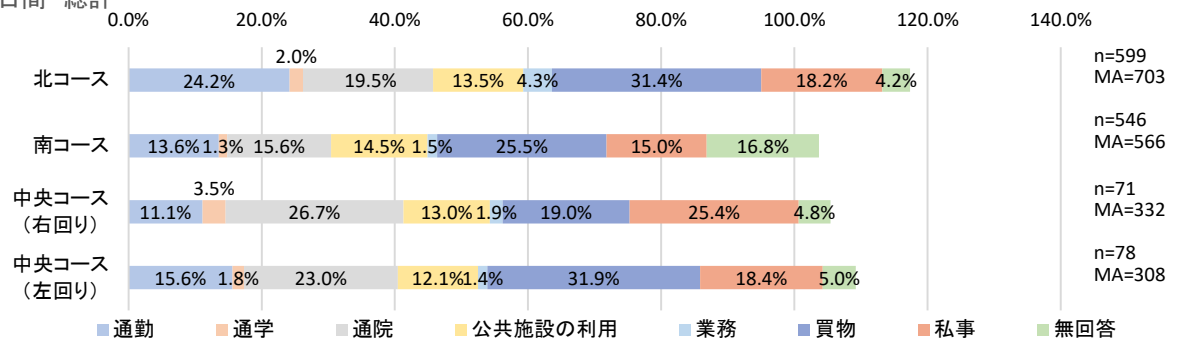
土曜は平日と比べて『通院』の割合が低くなっている。『通勤』は中央コース（右周り）で割合は増加しているものの、人数は減少しており、土曜日の通勤での利用は低くなっている。



12月3日(土)

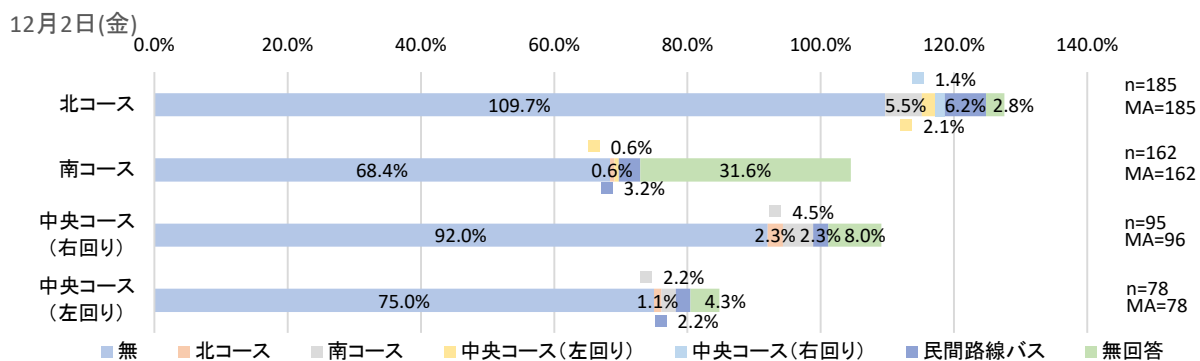
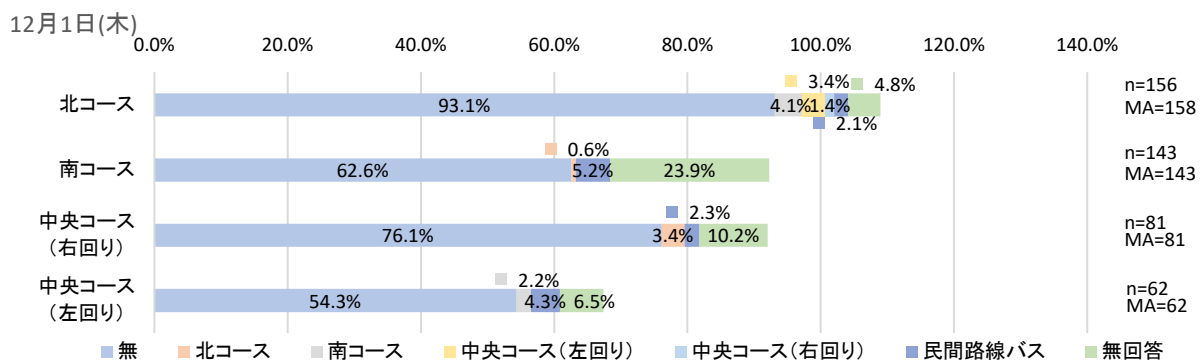
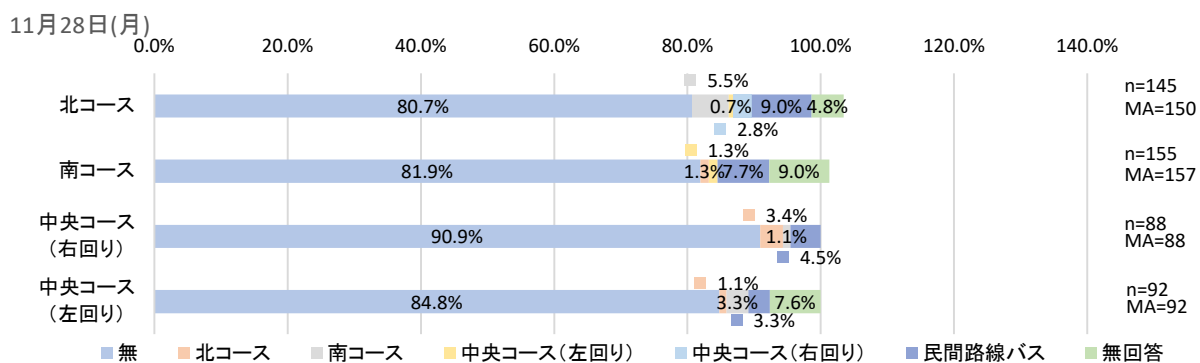


4日間 総計

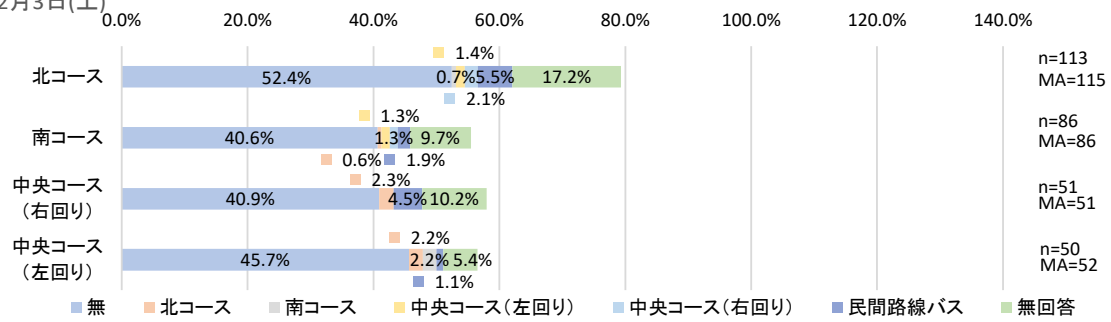


## 5) 他のバスの乗り換えの有無

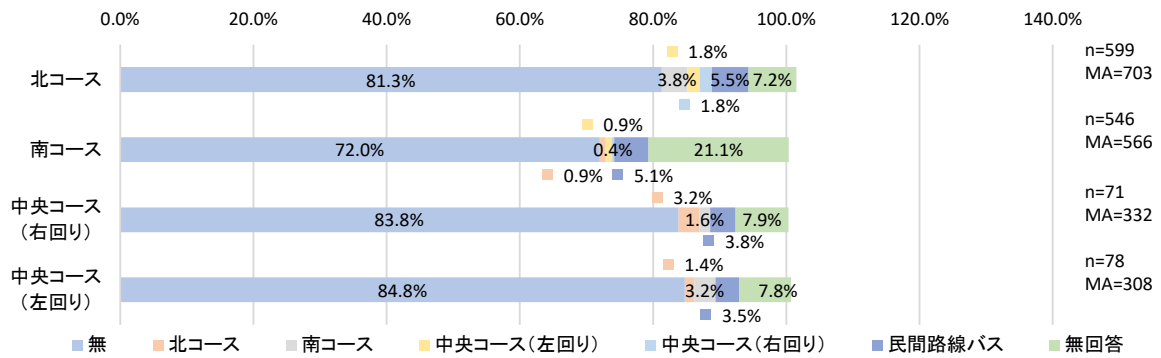
乗り換えについては、各コースともに、『乗り換え無し』が約80%前後と高くなっている。平日の『北コース』で『南コース』への乗り換えが比較的高い。



12月3日(土)



4日間 総計



## 6) バス停のOD

### ① 北コース

#### 【OD表 4 日計】

北コースのODは、『25.赤池で乗車して、28.和光市駅南口での降車』（42人）が最も多く、次いで『1.和光市役所で乗車して、3.和光市駅南口での降車』（41人）、『25.谷津橋で乗車して、28.和光市駅南口での降車』（41人）が同票で多くなっている。

O側 \ D側	1	2	3	4	5	6	7	8	9	10	11	12	13	14	15	16	17	18	19	20	21	22	23	24	25	26	27	28	29	30	合計	
	和光市役所	図書館前	和光市駅南口	新倉ロータリー	地蔵橋	谷津橋	赤池	ふたば公園	新倉氷川神社	アクシス	福祉の里	野川公園入口	下新倉小学校	和光病院入口	下里	金泉寺前	新倉郵便局	アグリパーク入口	福祉の里	アクシス	和光北インター	新倉氷川神社	ふたば公園	赤池	谷津橋	地蔵橋	新倉ロータリー	和光市駅南口	図書館前	和光市役所		
1 和光市役所		7	41	3	2	1	1	2	1	2						1	2														63	
2 図書館前			37		3	6	6	3	13		1	1			3		1														74	
3 和光市駅南口				2	12	35	29	20	18	8	1	4	3	1	1		2					2					2		1	141		
4 新倉ロータリー					2		3											1												6		
5 地蔵橋																																
6 谷津橋											1						1												1		3	
7 赤池																																
8 ふたば公園																												2			2	
9 新倉氷川神社											1																	2			3	
10 アクシス																																
11 福祉の里																																
12 野川公園入口																												2	1	2	6	
13 下新倉小学校																												2		1	3	
14 和光病院入口																																
15 下里																																
16 金泉寺前																							3					5	2		10	
17 新倉郵便局																								3				4	1	2	10	
18 アグリパーク入口																								1								1
19 福祉の里																													2			2
20 アクシス																												3	1	3	7	
21 和光北インター																																
22 新倉氷川神社																											2		25	7	1	33
23 ふたば公園																												22	3	3	28	
24 赤池																												42	14	4	60	
25 谷津橋																										1	41	6	7	55		
26 地蔵橋																												16	2	7	26	
27 新倉ロータリー																												2		6	8	
28 和光市駅南口																													14	31	45	
29 図書館前																															7	7
30 和光市役所																																
合計		7	78	5	17	44	36	28	32	10	2	7	3	1	4	1	7	2				5	4				3	175	51	77	599	

■ 11月28日 (月)

○側 \ D側	1	2	3	4	5	6	7	8	9	10	11	12	13	14	15	16	17	18	19	20	21	22	23	24	25	26	27	28	29	30				
	和光市役所	図書館前	和光市駅南口	新倉ロータリー	地蔵橋	谷津橋	赤池	ふたば公園	新倉水川神社	アクシス	福祉の里	野川公園入口	下新倉小学校	和光病院入口	下里	金泉寺前	新倉郵便局	アグリパーク入口	福祉の里	アクシス	和光北インター	新倉水川神社	ふたば公園	赤池	谷津橋	地蔵橋	新倉ロータリー	和光市駅南口	図書館前	和光市役所				
1 和光市役所		1	9	1		1		1																										
2 図書館前			13			1			2						1																			
3 和光市駅南口					4	8	7	7	6	2		2		1	1		1						1							1				
4 新倉ロータリー																																		
5 地蔵橋																																		
6 谷津橋																															1			
7 赤池																																		
8 ふたば公園																														1				
9 新倉水川神社												1																						
10 アクシス																																		
11 福祉の里																																		
12 野川公園入口																																		
13 下新倉小学校																																	1	
14 和光病院入口																																		
15 下里																																	3	
16 金泉寺前																																	1	
17 新倉郵便局																								2								3		
18 アグリパーク入口																																		
19 福祉の里																																		
20 アクシス																															1	1		
21 和光北インター																																		
22 新倉水川神社																																4	3	
23 ふたば公園																															8	1		
24 赤池																															12	1	1	
25 谷津橋																															13	1	3	
26 地蔵橋																															4	1	1	
27 新倉ロータリー																																	1	
28 和光市駅南口																																1	4	
29 図書館前																																	1	
30 和光市役所																																		
合計		1	22	1	4	10	7	8	8	2		3		1	2		1						1	2					52	6	14			

■ 12月1日 (木)

○側 \ D側	1	2	3	4	5	6	7	8	9	10	11	12	13	14	15	16	17	18	19	20	21	22	23	24	25	26	27	28	29	30				
	和光市役所	図書館前	和光市駅南口	新倉ロータリー	地蔵橋	谷津橋	赤池	ふたば公園	新倉水川神社	アクシス	福祉の里	野川公園入口	下新倉小学校	和光病院入口	下里	金泉寺前	新倉郵便局	アグリパーク入口	福祉の里	アクシス	和光北インター	新倉水川神社	ふたば公園	赤池	谷津橋	地蔵橋	新倉ロータリー	和光市駅南口	図書館前	和光市役所	合計			
1 和光市役所		1	9	2						2																							14	
2 図書館前			7		2	3	1		3						1																		17	
3 和光市駅南口				1	1	11	8	5	5	2	1		2										1									37		
4 新倉ロータリー						1		2																								3		
5 地蔵橋																																		
6 谷津橋																		1															1	
7 赤池																																		
8 ふたば公園																																		
9 新倉水川神社																														1		1		
10 アクシス																																		
11 福祉の里																																		
12 野川公園入口																														1	1	2		
13 下新倉小学校																														1			1	
14 和光病院入口																																		
15 下里																																		
16 金泉寺前																																		
17 新倉郵便局																																		
18 アグリパーク入口																																		
19 福祉の里																																		
20 アクシス																																		
21 和光北インター																																		
22 新倉水川神社																									1									
23 ふたば公園																																		
24 赤池																																		
25 谷津橋																																		
26 地蔵橋																																		
27 新倉ロータリー																																		
28 和光市駅南口																																		
29 図書館前																																		
30 和光市役所																																		
合計		1	16	3	3	15	9	7	8	4	1		2		1		1												50	14	19	156		

■ 12月2日 (金)

O側 \ D側	1	2	3	4	5	6	7	8	9	10	11	12	13	14	15	16	17	18	19	20	21	22	23	24	25	26	27	28	29	30	合計		
	和光市役所	図書館前	和光市駅南口	新倉ロータリー	地藏橋	谷津橋	赤池	ふたば公園	新倉氷川神社	アクシス	福祉の里	野川公園入口	下新倉小学校	和光病院入口	下里	金泉寺前	新倉郵便局	アグリパーク入口	福祉の里	アクシス	和光北インター	新倉氷川神社	ふたば公園	赤池	谷津橋	地藏橋	新倉ロータリー	和光市駅南口	図書館前	和光市役所			
1 和光市役所		3	16		1				1							1																22	
2 図書館前			12			2	2	1	3						1		1															22	
3 和光市駅南口				1	2	13	10	6	6	3		2	1																			44	
4 新倉ロータリー					1																											1	
5 地藏橋																																1	
6 谷津橋											1																					1	
7 赤池																																	
8 ふたば公園																												1				1	
9 新倉氷川神社																												1				1	
10 アクシス																																	
11 福祉の里																																	
12 野川公園入口																		1														1	2
13 下新倉小学校																																	
14 和光病院入口																																	
15 下里																								1					1	1		3	
16 金泉寺前																																1	1
17 新倉郵便局																																1	1
18 アグリパーク入口																																	
19 福祉の里																																	
20 アクシス																													1				1
21 和光北インター																												2					2
22 新倉氷川神社																														9	1	1	11
23 ふたば公園																													2	1	3		3
24 赤池																													14	2	1	17	
25 谷津橋																												13	2	2	17		
26 地藏橋																		1										8	1	2	12		
27 新倉ロータリー																												1		2	3		
28 和光市駅南口																													5	14	19		
29 図書館前																																1	1
30 和光市役所																																	
合計		3	28	1	3	16	12	7	10	3		3	1		1	1	2	1				1					2	51	13	26	185		

■ 12月3日 (土)

O側 \ D側	1	2	3	4	5	6	7	8	9	10	11	12	13	14	15	16	17	18	19	20	21	22	23	24	25	26	27	28	29	30	合計		
	和光市役所	図書館前	和光市駅南口	新倉ロータリー	地藏橋	谷津橋	赤池	ふたば公園	新倉氷川神社	アクシス	福祉の里	野川公園入口	下新倉小学校	和光病院入口	下里	金泉寺前	新倉郵便局	アグリパーク入口	福祉の里	アクシス	和光北インター	新倉氷川神社	ふたば公園	赤池	谷津橋	地藏橋	新倉ロータリー	和光市駅南口	図書館前	和光市役所			
1 和光市役所		2	7		1		1	1									2															14	
2 図書館前			5		1		3	2	5		1	1																				18	
3 和光市駅南口				5	3	4	2	1	1								1											1			1	19	
4 新倉ロータリー								1											1													2	
5 地藏橋																																	
6 谷津橋																																	
7 赤池																																	
8 ふたば公園																																	
9 新倉氷川神社																																	
10 アクシス																																	
11 福祉の里																																	
12 野川公園入口																												1	1			2	
13 下新倉小学校																												1				1	
14 和光病院入口																																	
15 下里																								1									1
16 金泉寺前																													1	1		2	
17 新倉郵便局																												1			2	4	
18 アグリパーク入口																									1								1
19 福祉の里																													1				1
20 アクシス																																	
21 和光北インター																																	
22 新倉氷川神社																														5	1		6
23 ふたば公園																												2	3	1		6	
24 赤池																												4	7	1	12		
25 谷津橋																																	
26 地藏橋																											1	2	1	1	5		
27 新倉ロータリー																												2		2	4		
28 和光市駅南口																											1					1	
29 図書館前																													5	7	12		
30 和光市役所																															2	2	
合計		2	12		7	3	8	6	6	1	1	1					3	1				1	2				1	22	18	18	113		

② 南コース

【OD表 4 日計】

南コースのODは、『31.西大和団地で乗車して、34.和光市駅南口で降車』（43人）が最も多く、次いで『30.二軒新田で乗車して、34.和光市駅南口で降車』（36人）、次いで『34.和光市駅南口で乗車して、36.和光市役所で降車』（23人）が多くなっている。

O側 \ D側		1	2	3	4	5	6	7	8	9	10	11	12	13	14	15	16	17	18	19	20	21	22	23	24	25	26	27	28	29	30	31	32	33	34	35	36	合計			
		和光市役所	図書館前	和光市駅南口	和光郵便局	団地センター前	西大和団地	南一丁目	二軒新田	南大和団地	越後山	越後山南	越後山橋入口	南公民館	埼玉病院	和光陸橋	第五小学校入口	向山地域センター入口	白子午房	午房コミセン	消防白子分署	埼玉病院	諏訪原団地	南公民館	第三中学校	越後山橋入口	越後山南	越後山	南大和団地	南一丁目	二軒新田	西大和団地	団地センター前	和光郵便局	和光市駅南口	図書館前	和光市役所				
1 和光市役所		6	6					6	22	2				1	3	2		5	6	1	2		1																65		
2 図書館前			7			1				3	2			1			2	1																						17	
3 和光市駅南口				2	3	4	3	1	8		1	4	4	2	12	4	2					3	1			1													55		
4 和光郵便局										1				1		1																								5	
5 団地センター前										1							1			1																				3	
6 西大和団地								1										1		1																				3	
7 南一丁目															2																									2	
8 二軒新田														2	2	6	1	2	1	3		1														3				21	
9 南大和団地													1																											1	
10 越後山																																									
11 越後山南																																									
12 越後山橋入口														1																										1	
13 南公民館																																									
14 埼玉病院																	1																								7
15 和光陸橋																																					4	1		7	
16 第五小学校入口																		1																						17	
17 向山地域センター入口																			1																					16	
18 白子午房																				1																				9	
19 午房コミセン																					1																			11	
20 消防白子分署																																								14	
21 埼玉病院																																									29
22 諏訪原団地																																									11
23 南公民館																																									4
24 第三中学校																																									9
25 越後山橋入口																																									7
26 越後山南																																									11
27 越後山																																									2
28 南大和団地																																									3
29 南一丁目																																									18
30 二軒新田																																									24
31 西大和団地																																									51
32 団地センター前																																									47
33 和光郵便局																																									19
34 和光市駅南口																																									37
35 図書館前																																									14
36 和光市役所																																									23
合計		6	13	2	3	5	9	24	15	2	1	4	10	10	21	9	11	10	9	2	3	5	1	1	1				7	7	19	13	13	24	203	27	56	546			





③ 中央コース（右回り）

【OD表 4 日計】

中央コース（右周り）のODは、『3.北原小学校入口で乗車して、4.和光市駅南口で降車』（18人）が最も多く、次いで『4.和光市駅南口で乗車して、8.中新田通りで降車』（17人）、『23.和光市駅南口で乗車して、25.本町小学校で降車』（17人）が同票で多くなっている。

O側 \ D側	1	2	3	4	5	6	7	8	9	10	11	12	13	14	15	16	17	18	19	20	21	22	23	24	25	26	合計
	和光市役所	本町小学校	北原小学校入口	和光市駅南口	大和中学校	大和橋	谷中	中新田通り	下新倉氷川神社	城山	南市場	白子三丁目東	吹上観音下	稲荷神社下	藤ノ木橋	白子小学校入口	白子宿地域センター	埼玉病院	白子コミセン	大和中学校入口	中央公民館	和光郵便局	和光市駅南口	北原小学校入口	本町小学校	和光市役所	
1 和光市役所			3	15						1		2						2	3				3				29
2 本町小学校			1	15			1				1							2									20
3 北原小学校入口				18	1	1						1						2									23
4 和光市駅南口					2	6	8	17	7	1	2	10				1		7								1	62
5 大和中学校												1						2					1				4
6 大和橋																			2								2
7 谷中																		2					2			1	5
8 中新田通り																						7			1		8
9 下新倉氷川神社																		1					1				2
10 城山												1						2			1		3			3	10
11 南市場																											4
12 白子三丁目東													1					2	1	1	1	2	3	2		2	15
13 吹上観音下																		3									3
14 稲荷神社下															1				3			4				2	10
15 藤ノ木橋																	1	1		2		1	5	1	1	1	13
16 白子小学校入口																		2		1		1	4	1			9
17 白子宿地域センター																		1			1						2
18 埼玉病院																			1			3	8	1		2	15
19 白子コミセン																					5	3	7		1	4	20
20 大和中学校入口																					1	4	8	2	2	1	18
21 中央公民館																											
22 和光郵便局																							2				2
23 和光市駅南口																								9	17	9	35
24 北原小学校入口																									2	2	4
25 本町小学校																											
26 和光市役所																											
合計			4	48	3	7	9	17	7	2	3	15	1		1	1	7	28	7	4	10	23	50	16	24	28	315

■ 11月28日 (月)

O側 \ D側	1	2	3	4	5	6	7	8	9	10	11	12	13	14	15	16	17	18	19	20	21	22	23	24	25	26	合計	
	和光市役所	本町小学校	北原小学校入口	和光市駅南口	大和中学校	大和橋	谷中	中新田通り	下新倉氷川神社	城山	南市場	白子三丁目東	吹上観音下	稲荷神社下	藤ノ木橋	白子小学校入口	白子宿地域センター	埼玉病院	白子コミセン	大和中学校入口	中央公民館	和光郵便局	和光市駅南口	北原小学校入口	本町小学校	和光市役所		
1 和光市役所				5															1				1				7	
2 本町小学校				3														2										5
3 北原小学校入口				8		1																						9
4 和光市駅南口						2	1	5	4	1		1				1												15
5 大和中学校												1												1				2
6 大和橋																												
7 谷中																								2				2
8 中新田通り																							2					2
9 下新倉氷川神社																								1				1
10 城山												1												2				3
11 南市場																								1				1
12 白子三丁目東																		1		1				2	1			5
13 吹上観音下																	1											1
14 稲荷神社下																							2					2
15 藤ノ木橋																	1							1				2
16 白子小学校入口																		1						1				2
17 白子宿地域センター																												
18 埼玉病院																							1	3	1		1	6
19 白子コミセン																					2		1			2		5
20 大和中学校入口																							1	3		2		6
21 中央公民館																												
22 和光郵便局																												
23 和光市駅南口																									4	4	3	11
24 北原小学校入口																											1	1
25 本町小学校																												
26 和光市役所																												
合計				16		3	1	5	4	1		3				1	2	4	1	1	2	6	19	6	6	7	88	

■ 12月1日 (木)

O側 \ D側	1	2	3	4	5	6	7	8	9	10	11	12	13	14	15	16	17	18	19	20	21	22	23	24	25	26	合計	
	和光市役所	本町小学校	北原小学校入口	和光市駅南口	大和中学校	大和橋	谷中	中新田通り	下新倉氷川神社	城山	南市場	白子三丁目東	吹上観音下	稲荷神社下	藤ノ木橋	白子小学校入口	白子宿地域センター	埼玉病院	白子コミセン	大和中学校入口	中央公民館	和光郵便局	和光市駅南口	北原小学校入口	本町小学校	和光市役所		
1 和光市役所			2	5								1											1					9
2 本町小学校				4																								4
3 北原小学校入口				5	1													2										8
4 和光市駅南口						2	2	4	1			3						3								1	16	
5 大和中学校																		2										2
6 大和橋																												
7 谷中																										1		1
8 中新田通り																							2					2
9 下新倉氷川神社																		1										1
10 城山																												
11 南市場																								1				1
12 白子三丁目東																	1			1			1				2	5
13 吹上観音下																												
14 稲荷神社下																							2					2
15 藤ノ木橋																							2		1			3
16 白子小学校入口																							1					1
17 白子宿地域センター																												
18 埼玉病院																			1				2	1				4
19 白子コミセン																					1		1	2				4
20 大和中学校入口																							1	2	1			4
21 中央公民館																												
22 和光郵便局																								2				2
23 和光市駅南口																									2	5	2	9
24 北原小学校入口																									1	1		2
25 本町小学校																												
26 和光市役所																												
合計			2	14	1	2	2	4	1			4					1	8	1	3	8	8	13	3	7	7	81	

■ 12月2日 (金)

O側 \ D側	1	2	3	4	5	6	7	8	9	10	11	12	13	14	15	16	17	18	19	20	21	22	23	24	25	26	合計	
	和光市役所	本町小学校	北原小学校入口	和光市駅南口	大和中学校	大和橋	谷中	中新田通り	下新倉氷川神社	城山	南市場	白子三丁目東	吹上観音下	稲荷神社下	藤ノ木橋	白子小学校入口	白子宿地域センター	埼玉病院	白子コミセン	大和中学校入口	中央公民館	和光郵便局	和光市駅南口	北原小学校入口	本町小学校	和光市役所		
1 和光市役所				3								1						2	2								8	
2 本町小学校			1	7			1				1																	10
3 北原小学校入口				5																								5
4 和光市駅南口					1	2	3	4	1			5						4										20
5 大和中学校																												
6 大和橋																												
7 谷中																		2										2
8 中新田通り																							1			1		2
9 下新倉氷川神社																												
10 城山																		2			1						1	4
11 南市場																	1						1					2
12 白子三丁目東																					1							2
13 吹上観音下													1															1
14 稲荷神社下																			3								1	4
15 藤ノ木橋																		1		1		1	2	1				6
16 白子小学校入口																		1					2	1				4
17 白子宿地域センター																		1										1
18 埼玉病院																								4			1	5
19 白子コミセン																					2	1	2		1	2		8
20 大和中学校入口																						2						3
21 中央公民館																												
22 和光郵便局																												
23 和光市駅南口																									2	6		8
24 北原小学校入口																												
25 本町小学校																												
26 和光市役所																												
合計			1	15	1	2	4	4	1		1	6	1				2	16	2	1	4	5	11	5	8	5	95	

■ 12月3日 (土)

O側 \ D側	1	2	3	4	5	6	7	8	9	10	11	12	13	14	15	16	17	18	19	20	21	22	23	24	25	26	合計	
	和光市役所	本町小学校	北原小学校入口	和光市駅南口	大和中学校	大和橋	谷中	中新田通り	下新倉氷川神社	城山	南市場	白子三丁目東	吹上観音下	稲荷神社下	藤ノ木橋	白子小学校入口	白子宿地域センター	埼玉病院	白子コミセン	大和中学校入口	中央公民館	和光郵便局	和光市駅南口	北原小学校入口	本町小学校	和光市役所		
1 和光市役所			1	2						1														1				5
2 本町小学校				1																								1
3 北原小学校入口																												1
4 和光市駅南口					1		2	4	1		2	1																11
5 大和中学校																												
6 大和橋																						2						2
7 谷中																												
8 中新田通り																							2					2
9 下新倉氷川神社																												
10 城山																								1			2	3
11 南市場																												
12 白子三丁目東																	1		1						1			3
13 吹上観音下																	1											1
14 稲荷神社下																												1
15 藤ノ木橋															1													2
16 白子小学校入口																					1		1					2
17 白子宿地域センター																												
18 埼玉病院																												
19 白子コミセン																							1	2				3
20 大和中学校入口																						1		3			1	5
21 中央公民館																												
22 和光郵便局																												
23 和光市駅南口																									1	2	4	7
24 北原小学校入口																									1			1
25 本町小学校																												
26 和光市役所																												
合計			1	3	1		2	4	1	1	2	2			1		2		3	2	1	4	7	2	3	9	51	

④ 中央コース（左回り）

【OD表 4 日計】

中央コース（左回り）のODは、『22.和光市駅南口で乗車して、25.和光市役所で降車』（24人）が最も多く、次いで『17.下新倉氷川神社で乗車して、22.和光市駅南口で降車』（21人）、次いで『1.和光市役所で乗車して、4.和光市駅南口で降車』（17人）が多くなっている。

○側 \ D側	1	2	3	4	5	6	7	8	9	10	11	12	13	14	15	16	17	18	19	20	21	22	23	24	25	合計	
	和光市役所	本町小学校	北原小学校入口	和光市駅南口	和光郵便局	中央公民館	大和中学校入口	白子コミセン	埼玉病院	白子宿地域センター	白子小学校入口	南市場	稲荷神社下	吹上観音下	白子三丁目東	白子吹上コミセン	下新倉氷川神社	中新田通り	谷中	大和橋	大和中学校	和光市駅南口	北原小学校入口	本町小学校	和光市役所		
1 和光市役所		2	2	17			3		1			2		1	3	1		3								35	
2 本町小学校			1	12			2	1																		16	
3 北原小学校入口				10	3		2					1	1													17	
4 和光市駅南口						2	4	10	15	3	4	4	1		5	1	1	3	1							54	
5 和光郵便局							1		5								1									7	
6 中央公民館																											
7 大和中学校入口									2																	2	
8 白子コミセン									3																	3	
9 埼玉病院													1			1										8	
10 白子宿地域センター											1							1					5	1		3	
11 白子小学校入口																						1			1	2	
12 南市場																							2			4	
13 稲荷神社下																							2		2	4	
14 吹上観音下																											
15 白子三丁目東																	1			2		6			5	14	
16 白子吹上コミセン																	2					6				8	
17 下新倉氷川神社																							21		1	22	
18 中新田通り																				1		13			2	16	
19 谷中																						12		7	1	20	
20 大和橋																						1				1	
21 大和中学校																							2		4	6	
22 和光市駅南口																								5	7	24	36
23 北原小学校入口																									1	1	
24 本町小学校																										1	1
25 和光市役所																											
合計		2	3	39	3	2	12	11	26	3	4	8	3	1	8	3	5	7	1	3		71	7	15	45	282	

■ 11月28日(月)

O側 \ D側	1	2	3	4	5	6	7	8	9	10	11	12	13	14	15	16	17	18	19	20	21	22	23	24	25	合計	
	和光市役所	本町小学校	北原小学校入口	和光市駅南口	和光郵便局	中央公民館	大和中学校入口	白子コミセン	埼玉病院	白子宿地域センター	白子小学校入口	南市場	稲荷神社下	吹上観音下	白子三丁目東	白子吹上コミセン	下新倉氷川神社	中新田通り	谷中	大和橋	大和中学校	和光市駅南口	北原小学校入口	本町小学校	和光市役所		
1 和光市役所				4											1											5	
2 本町小学校				3			2																			5	
3 北原小学校入口				4	2		1																			7	
4 和光市駅南口						1		4	3		1	1	1		1			1	1							14	
5 和光郵便局									1								1									2	
6 中央公民館																											
7 大和中学校入口																											
8 白子コミセン									3																	3	
9 埼玉病院																											
10 白子宿地域センター												1						1					3			2	
11 白子小学校入口																									1	1	
12 南市場																										1	
13 稲荷神社下																										1	
14 吹上観音下																											
15 白子三丁目東																	1			1		2			2	6	
16 白子吹上コミセン																	1					3				4	
17 下新倉氷川神社																							10		1	11	
18 中新田通り																							1		1	2	
19 谷中																							3		4	7	
20 大和橋																											
21 大和中学校																							1		1	2	
22 和光市駅南口																								1	5	9	15
23 北原小学校入口																											
24 本町小学校																										1	1
25 和光市役所																											
合計				11	2	1	3	4	7		1	2	1		2		3	2	1	1		25	1	9	16	92	

■ 12月1日(木)

O側 \ D側	1	2	3	4	5	6	7	8	9	10	11	12	13	14	15	16	17	18	19	20	21	22	23	24	25	合計	
	和光市役所	本町小学校	北原小学校入口	和光市駅南口	和光郵便局	中央公民館	大和中学校入口	白子コミセン	埼玉病院	白子宿地域センター	白子小学校入口	南市場	稲荷神社下	吹上観音下	白子三丁目東	白子吹上コミセン	下新倉氷川神社	中新田通り	谷中	大和橋	大和中学校	和光市駅南口	北原小学校入口	本町小学校	和光市役所		
1 和光市役所		1	1	3								1			1											7	
2 本町小学校				2																						2	
3 北原小学校入口				3	1																					4	
4 和光市駅南口							2		6	1	1	1			1	1	1	1								15	
5 和光郵便局									3																	3	
6 中央公民館																											
7 大和中学校入口									2																	2	
8 白子コミセン																											
9 埼玉病院																											
10 白子宿地域センター																											
11 白子小学校入口																											
12 南市場																											
13 稲荷神社下																											
14 吹上観音下																											
15 白子三丁目東																							1		1	2	
16 白子吹上コミセン																							1			1	
17 下新倉氷川神社																							4			4	
18 中新田通り																							5		1	7	
19 谷中																							5			5	
20 大和橋																											
21 大和中学校																										1	1
22 和光市駅南口																								1	1	6	8
23 北原小学校入口																											
24 本町小学校																											
25 和光市役所																											
合計		1	1	8	1		2	11	1	1	2				2	1	1	1		1		16	2	1	9	62	

■ 12月2日 (金)

O側 \ D側	1	2	3	4	5	6	7	8	9	10	11	12	13	14	15	16	17	18	19	20	21	22	23	24	25	合計	
	和光市役所	本町小学校	北原小学校入口	和光市駅南口	和光郵便局	中央公民館	大和中学校入口	白子コミセン	埼玉病院	白子宿地域センター	白子小学校入口	南市場	稲荷神社下	吹上観音下	白子三丁目東	白子吹上コミセン	下新倉氷川神社	中新田通り	谷中	大和橋	大和中学校	和光市駅南口	北原小学校入口	本町小学校	和光市役所		
1 和光市役所			1	4			1				1		1		1		1									10	
2 本町小学校				6				1																		7	
3 北原小学校入口				1								1														2	
4 和光市駅南口								4	3	1	1	2			1			1								13	
5 和光郵便局							1		1																	2	
6 中央公民館																											
7 大和中学校入口																											
8 白子コミセン																											
9 埼玉病院													1			1										3	
10 白子宿地域センター																											
11 白子小学校入口																											
12 南市場																							1			4	5
13 稲荷神社下																						1				1	
14 吹上観音下																											
15 白子三丁目東																				1		1				2	4
16 白子吹上コミセン																	1					1				2	
17 下新倉氷川神社																		1				5				5	
18 中新田通り																						4				4	
19 谷中																						3			1	7	
20 大和橋																						1				1	
21 大和中学校																						1				2	3
22 和光市駅南口																								3	1	5	9
23 北原小学校入口																											
24 本町小学校																											
25 和光市役所																											
合計			1	11			2	5	4	1	1	4	1	1	1	2	1	2		1		19	3	4	14	78	

■ 12月3日 (土)

O側 \ D側	1	2	3	4	5	6	7	8	9	10	11	12	13	14	15	16	17	18	19	20	21	22	23	24	25	合計
	和光市役所	本町小学校	北原小学校入口	和光市駅南口	和光郵便局	中央公民館	大和中学校入口	白子コミセン	埼玉病院	白子宿地域センター	白子小学校入口	南市場	稲荷神社下	吹上観音下	白子三丁目東	白子吹上コミセン	下新倉氷川神社	中新田通り	谷中	大和橋	大和中学校	和光市駅南口	北原小学校入口	本町小学校	和光市役所	
1 和光市役所		1		6			2		1						1			2								13
2 本町小学校			1	1																						2
3 北原小学校入口				2			1					1														4
4 和光市駅南口						1	2	2	3	1	1				2											12
5 和光郵便局																										
6 中央公民館																										
7 大和中学校入口																										
8 白子コミセン																										
9 埼玉病院																							1			1
10 白子宿地域センター																								1		1
11 白子小学校入口																						1				1
12 南市場																										
13 稲荷神社下																									2	2
14 吹上観音下																										
15 白子三丁目東																							2			2
16 白子吹上コミセン																						1				1
17 下新倉氷川神社																						2				2
18 中新田通り																						3				3
19 谷中																						1				1
20 大和橋																										
21 大和中学校																										
22 和光市駅南口																									4	4
23 北原小学校入口																								1		1
24 本町小学校																										
25 和光市役所																										
合計		1	1	9		1	5	2	4	1	1	1	1	3		2		2				11	1	1	6	50

## 資料編

### 【打合せ議事録】

--

### 業務打合せ・協議記録簿

発注者承認印	次長 課長	課長 補佐	室長	室長 補佐	主任	受注者 確認印	管 理 技術者	担当技術者	
発注者名	和光市 建設部 公共交通政策室					受注者名	株式会社 ケー・シー・エス 東京支社		
業務名	和光市内循環バス利用実態調査業務委託					整理番号			
出席者	発注者側		市川主任			日時	令和4年11月9日 13:00~14:00		
	受注者側		石田、井上			場所	和光市役所		
						打合せ方式	会議 ・ 電話		

(1) 業務計画書について

- ・業務計画書の内容について概ねの了承を得た。

(2) 循環バス利用実態調査について

- ・調査日は、12月にかかってもよいのでなるべく2週間連続の調査を実施したい。  
⇒11/21~12/4を調査候補日として設定する。
- ・どうしても調査員が確保できない日がある場合は、個別に相談する。
- ・調査内容は、調査カードを配布するOD調査。ビンゴカード方式で属性や利用頻度を把握する。※属性や利用頻度などは、昨年度の利用者アンケートで把握することも検討する。
- ・利用が多い時間帯は、ODと属性を把握できなくても可とする。その場合、バス停ごとの乗車人数と降車人数のカウントのみ把握する。
- ・調査員確保の参考とするため、コース別・便別の利用者数データを提供してもらう。
- ・庁内報告のため、最初の1週間分のデータだけ先に入力する。
- ・調査は雨であっても実施する。台風等の緊急時の対応は発注者と相談する。
- ・市の腕章は数が少ないため、ネームカードを20部ほど準備する。

以 上

業務打合せ・協議記録簿

	<u>業務打合せ・協議記録簿</u>										
発注者 承認印	次長 課長	課長 補佐	室長	室長 補佐	主任	受注者 確認印	管 理 技術者	担当技術者			
発注者名	和光市 建設部 公共交通政策室					受注者名	株式会社 ケー・シー・エス 東京支社				
業務名	和光市内循環バス利用実態調査業務委託					整理番号					
出席者	発注者側		市川主任			日時	令和4年11月17日 16:00~16:30				
						場所	和光市役所				
	受注者側		齊藤			打合せ方式	会議 ・ 電話				
<p>(1) 協議内容</p> <ul style="list-style-type: none"> <li>・ 調査時の連絡方法として、SMS を利用する。</li> <li>・ 調査開始時の連絡とし、休日においても実施する。</li> <li>・ 緊急時の連絡先は和光市の代表電話とする。</li> <li>・ 荒天等で調査の中止が予期される場合、前日 11 時に連絡する。</li> </ul> <p>(2) その他</p> <ul style="list-style-type: none"> <li>・ 調査員身分証明書を 23 部受領した。</li> </ul> <p style="text-align: right;">以 上</p>											



業務打合せ・協議記録簿

発注者 承認印	次長 課長	課長 補佐	室長	室長 補佐	主任	受注者 確認印	管 理 技術者	担当技術者	
発注者名	和光市 建設部 公共交通政策室					受注者名	株式会社 ケー・シー・エス 東京支社		
業務名	和光市内循環バス利用実態調査業務委託					整理番号			
出席者	発注者側		市川主任			日時	令和5年1月31日 10:00~11:00		
	受注者側		石田、齊藤			場所	和光市役所		
						打合せ方式	会議 ・ 電話		
<p>(1) 納品について</p> <ul style="list-style-type: none"> <li>仕様書に基づき、報告書、報告書の電子データ、打合せ議事録を納品した。</li> </ul> <p align="right">以 上</p>									