

和光市都市計画マスタープラン

市民意見の概要

令和3年7月5日

市民意識調査結果(概要)

① 調査概要

調査対象	和光市内に在住する満 18 歳以上の 3,000 人（無作為抽出）
期 間	令和 2 年 10 月 16 日（金）～10 月 31 日（土）
調査方法	郵送配布・郵送回収・WEB 回収併用方式
回答数	紙：953 通 WEB：276 通 合計： 1,229 通（回答率 41.0%）

市民意識調査結果(概要)

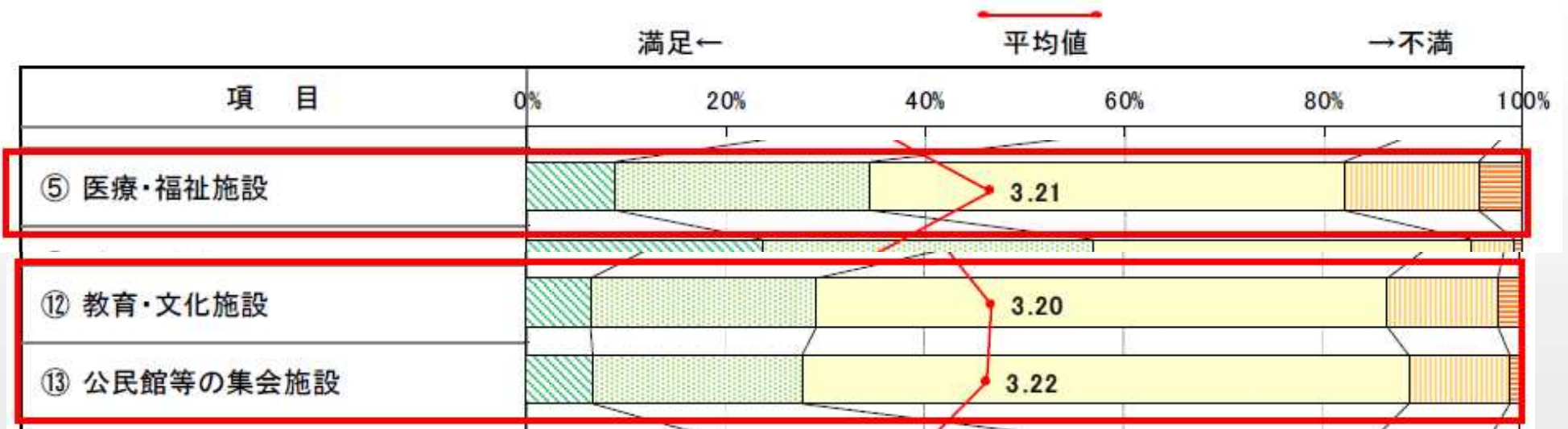
② 調査結果

項目	質問	計画への反映
属性	・性別、年齢、家族構成、職業、居住地他	
定住意識	・居住年数、定住意向	
現在の和光市について	・住んでいる地域の環境について	・都市ビジョン ・分野別の都市づくり方針
	・和光市のイメージ、魅力や課題	
今後の和光市について	・将来どんな都市にすべきか	・分野別の都市づくり方針
	・各分野の重要度	
	・道路、みどり、防災について	・都市ビジョン
新しい生活様式について	・期待しているまちづくり	・分野別の都市づくり方針 (都市防災の方針、生活環境の方針)
	・仕事や学業、生活の重要度	
	・時間等の使い方の変化	
市民参加について	・避難行動の変化	・まちづくりの実現に向けて
	・協働で進めるために必要なもの	

市民意識調査結果(概要)

(2) お住まいの地域の生活環境について

質問6 生活環境に関する満足度



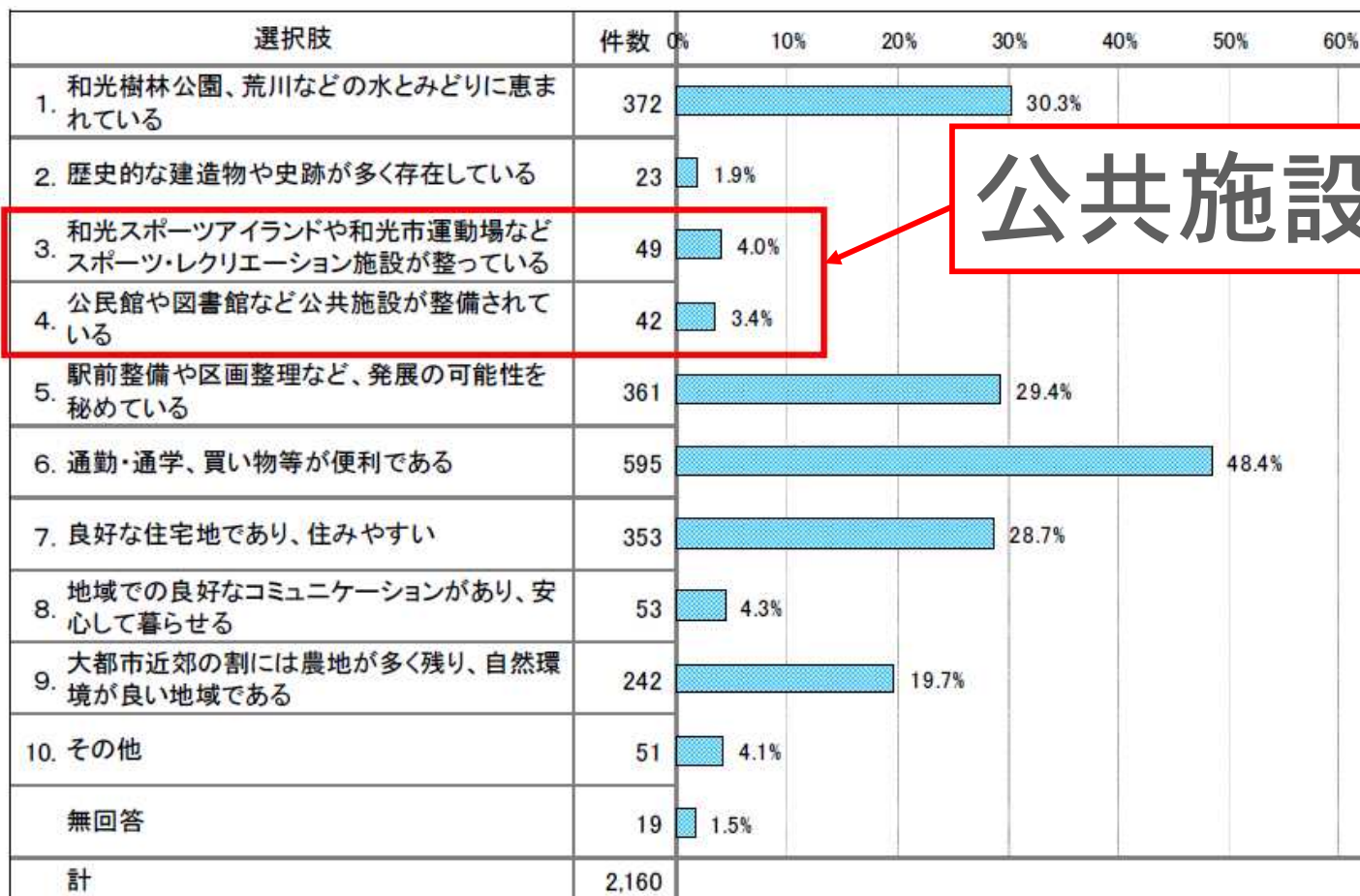
公共施設の満足度は普通

非常に満足 やや満足 普通 やや不満 非常に不満

市民意識調査結果(概要)

(3) 現在の和光市全体の魅力や課題について

質問8 和光市の魅力は？

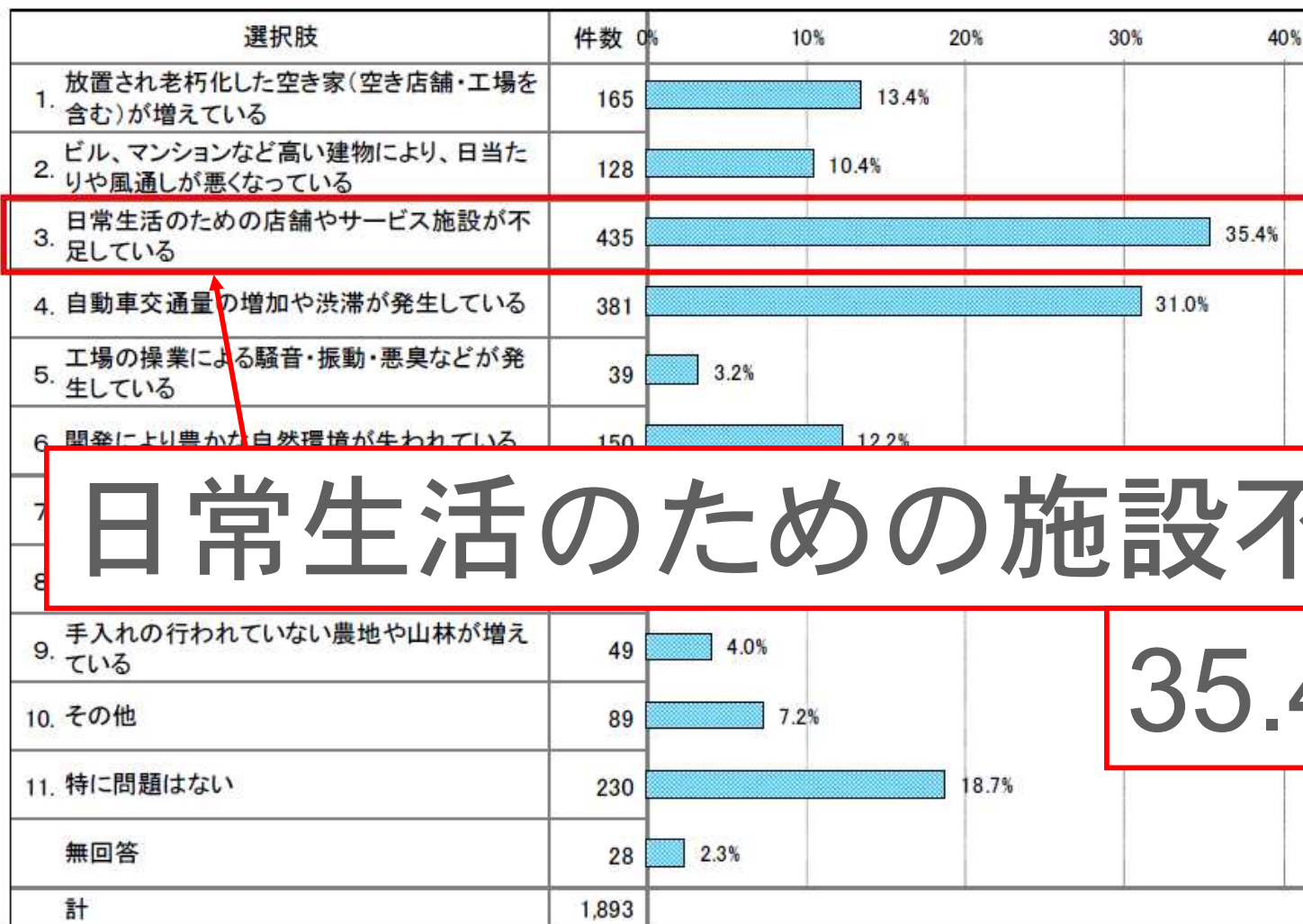


公共施設 4%弱

※3つ以上回答した4名を含む。

市民意識調査結果(概要)

質問9 土地利用にはどんな問題が？



日常生活のための施設不足

35.4%

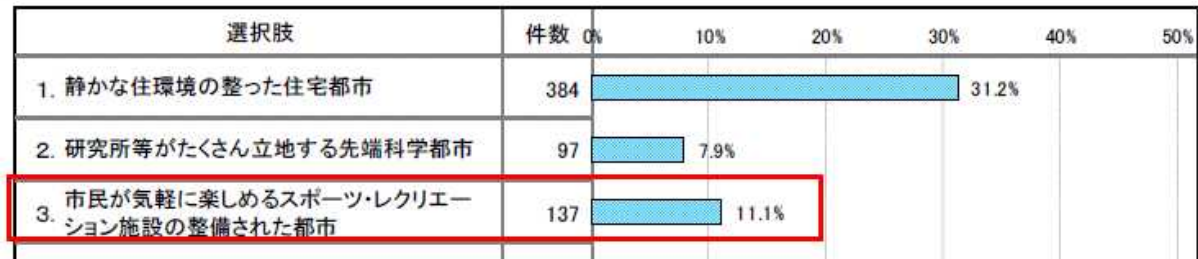
※3つ以上回答した5名を含む。

集計母数1,229名

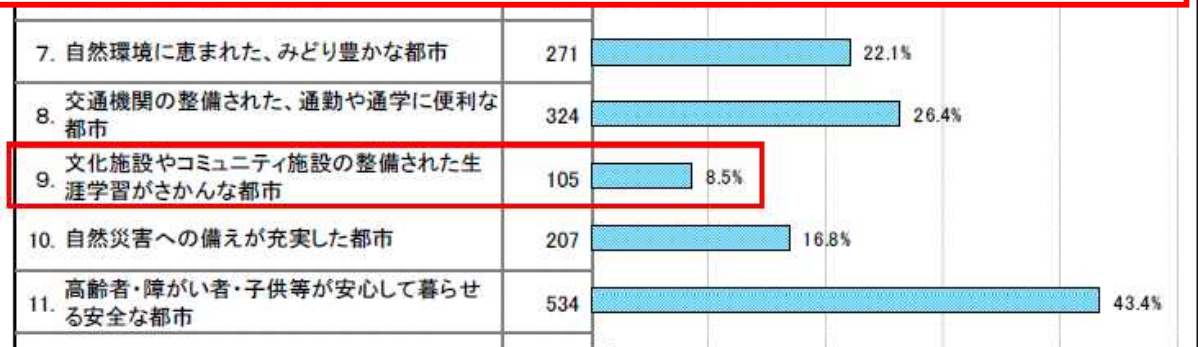
市民意識調査結果(概要)

(4) 和光市の今後のまちづくりについて

質問10 将来どんな都市にすべき?



スポーツ・レクリエーション施設 11.1%



文化コミュニティ施設 8.5%

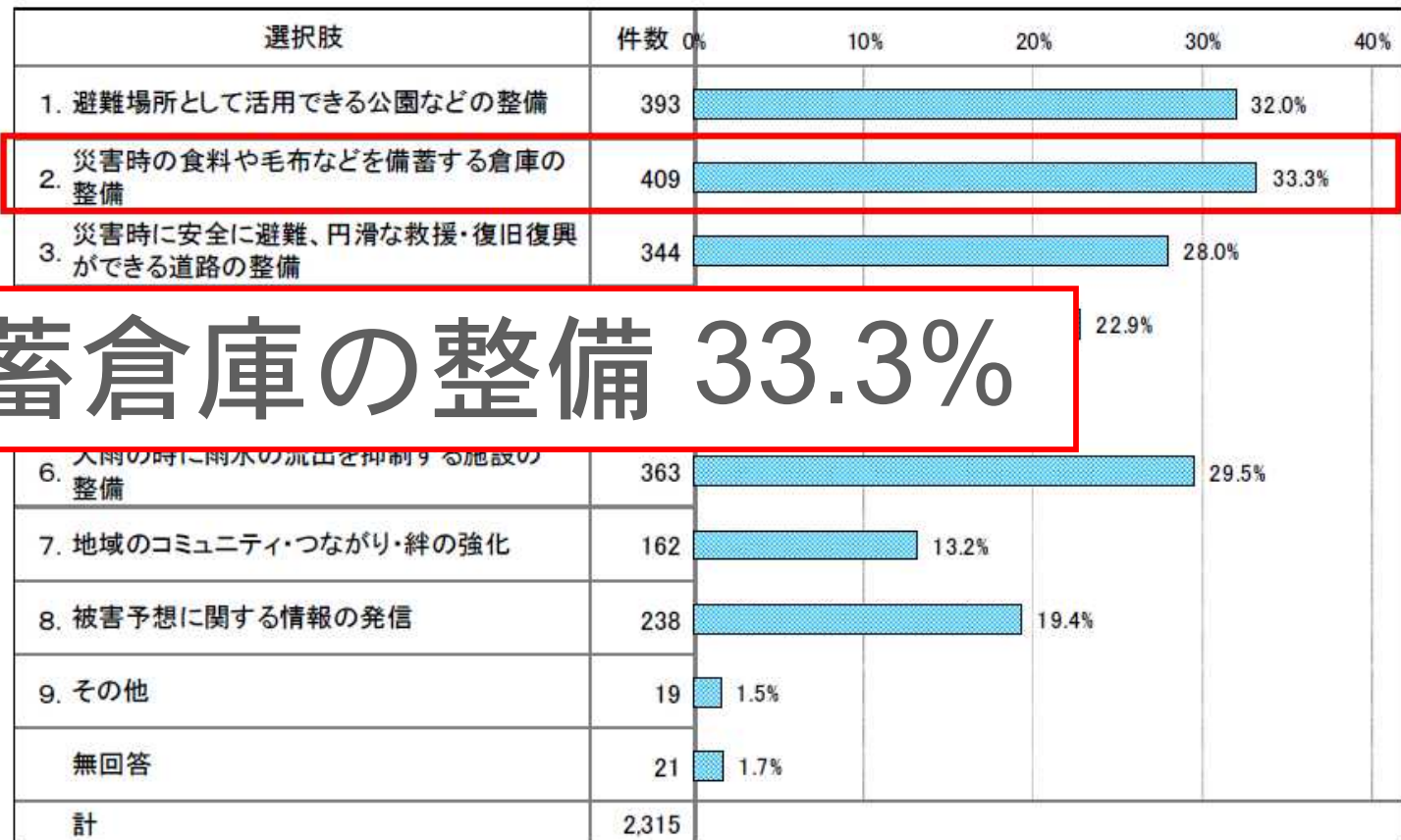
計	2,366						
---	-------	--	--	--	--	--	--

※3つ以上回答した5名を含む。

集計母数1,229名

市民意識調査結果(概要)

質問14 災害に強いまちづくりについて 重要な取り組みは？



災害備蓄倉庫の整備 33.3%

※3つ以上回答した1名を含む。

集計母数1,229名

中学生意識調査結果(概要)

① 調査概要

調査対象	和光市内の中学校 2 年生全員 (548 人)
期 間	令和 2 年 11 月～12 月
調査方法	学校を通じた配布・回収
回答数	合計：547 通 (回答率 99.8%)

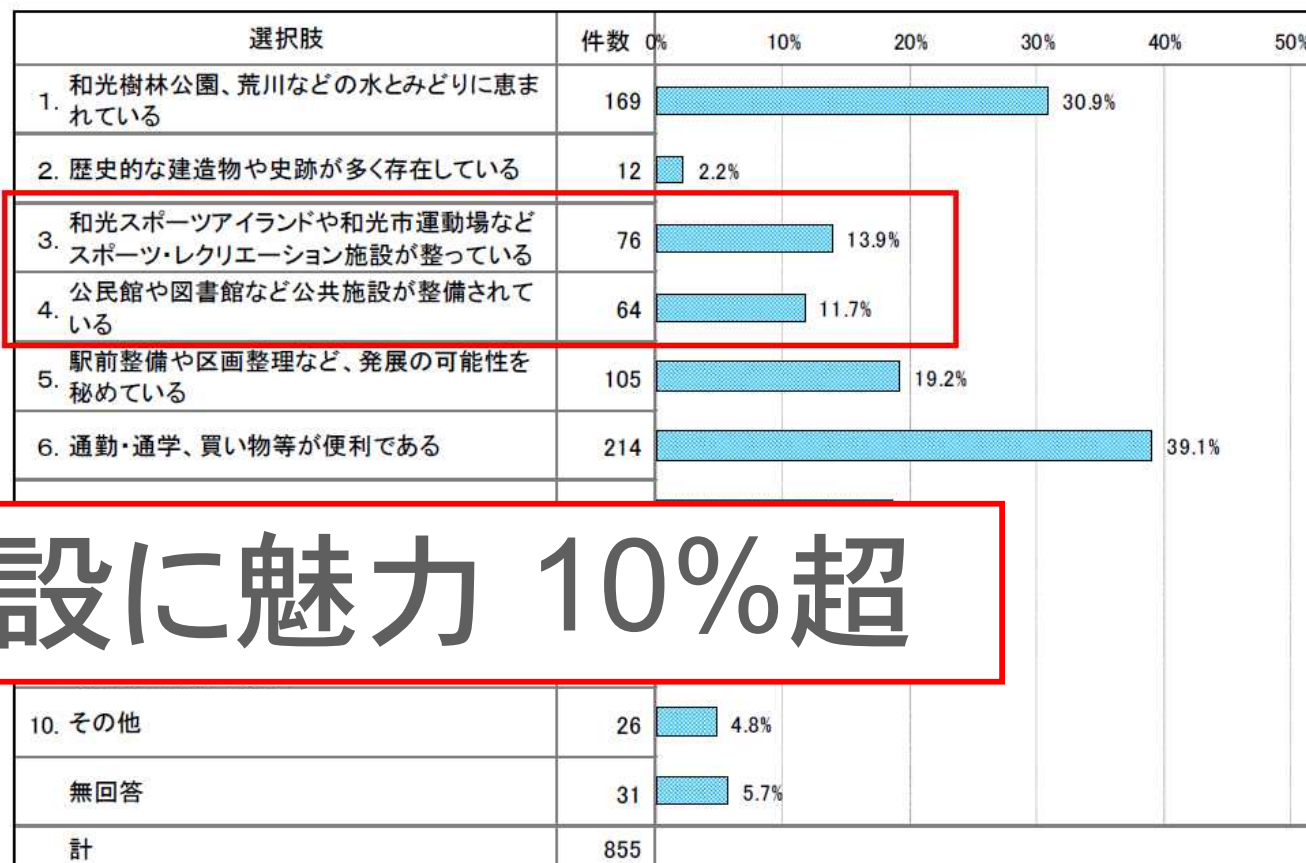
② 調査結果

項目	質問	計画への反映
属性	・ 性別、小学校区	
定住意識	・ 定住意向	
現在の和光市について	・ 和光市のイメージ、魅力 ・ 和光市の自慢できるもの、足りないもの	・ 都市ビジョン ・ 分野別の都市づくり方針
今後の和光市について	・ 将来どんな都市にすべきか ・ まちづくりに関するアイデア	・ 分野別の都市づくり方針

中学生意識調査結果(概要)

(2) 現在の和光市全体のイメージや魅力について

質問8 和光市の魅力は？



公共施設に魅力 10%超

※3つ以上回答した9名を含む。

集計母数547名

中学生意識調査結果(概要)

質問9 自慢できるものと足りないもの

①自慢できるもの (多数意見)

交通の便が良い 駅ビルが新しい
東京に近い 自然が豊か

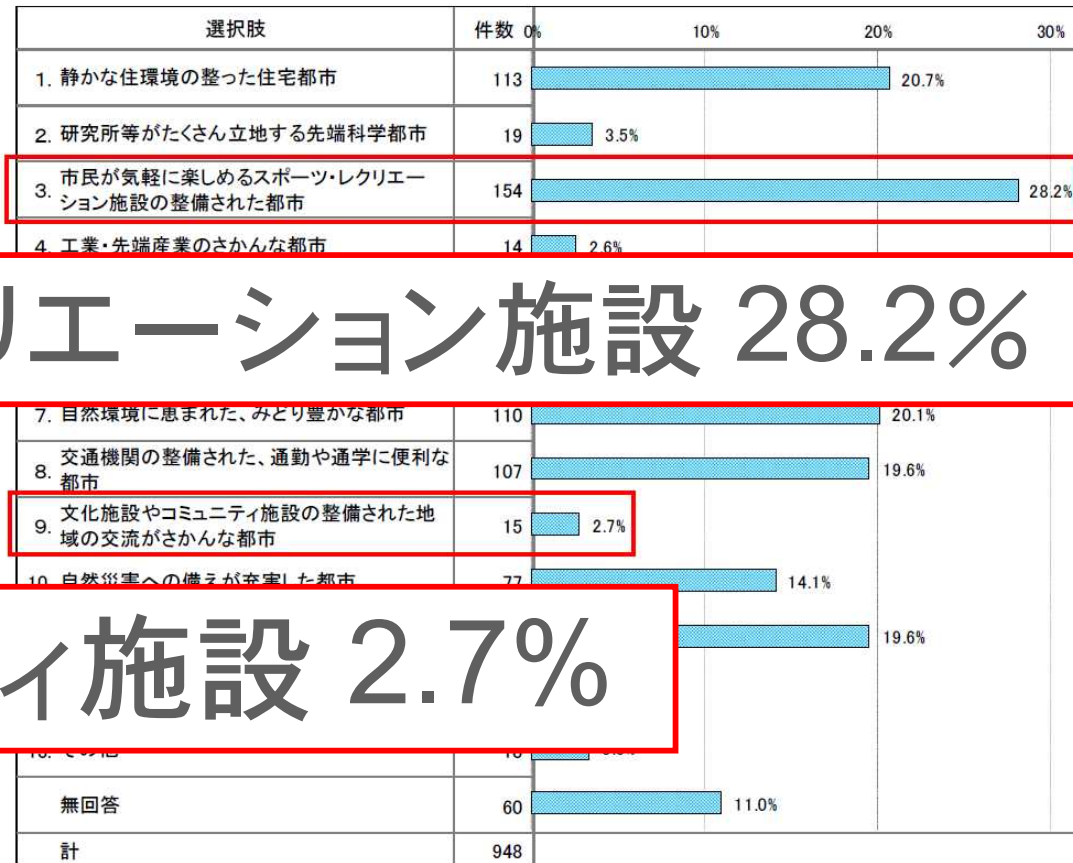
②足りないもの

大型商業施設 テーマパーク
店舗 映画館

中学生意識調査結果(概要)

(3) 和光市の今後のまちづくりについて

質問10 将来はどんな都市にすべき?



スポーツ・レクリエーション施設 28.2%

文化コミュニティ施設 2.7%

※3つ以上回答した17名を含む。

集計母数547名

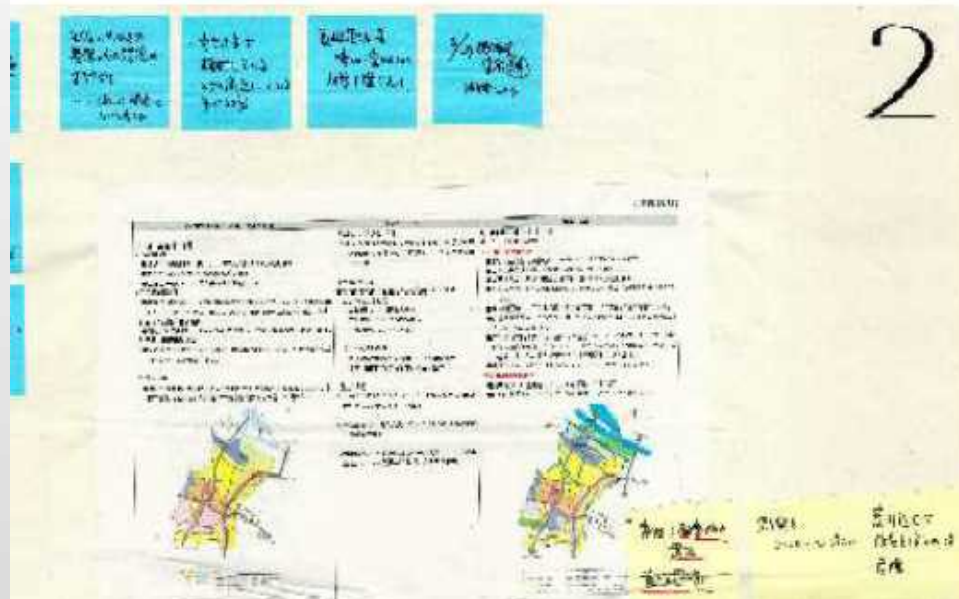
第1回地域別懇談会(概要)

【開催概要】

- 日 時：令和3年5月16日（日） 午前10時00分～正午
- 会 場：中央公民館3階視聴覚室
- 参加者：3名
- 協議内容
 - ・ 和光市全体について
 - ①あなたが好きな場所
 - ②ここは何かならないかなと思う場所
 - ・ これまでの進捗や今後の方針等について
 - ①土地利用
 - ②道路・交通
 - ③その他（公園・緑地・環境、防災、生活環境、景観）

第1回地域別懇談会(概要)

開催状況



第1回地域別懇談会(概要)

これまでの進捗や今後の方針等について

・ 地区区分

・ 基本理念 (まちづくりの目標)

・ 土地利用方針

市街化調整区域 農地の保全について

・ 道路・交通体系の方針

歩行者の安全性の確保

・ 都市防災の方針

防災訓練の重要性について



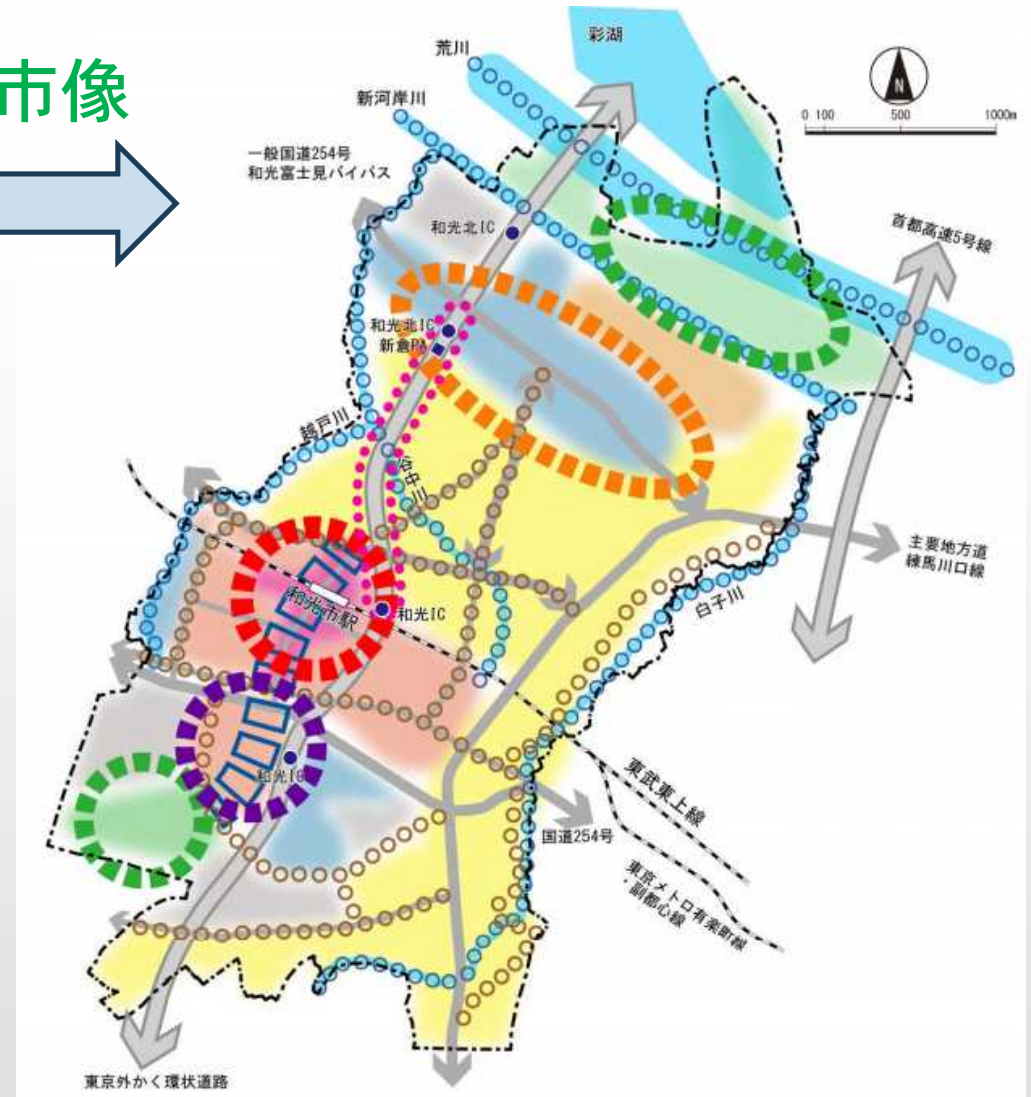
第1回地域別懇談会(概要)

第五次総合振興計画

都市マスタープラン



将来都市像



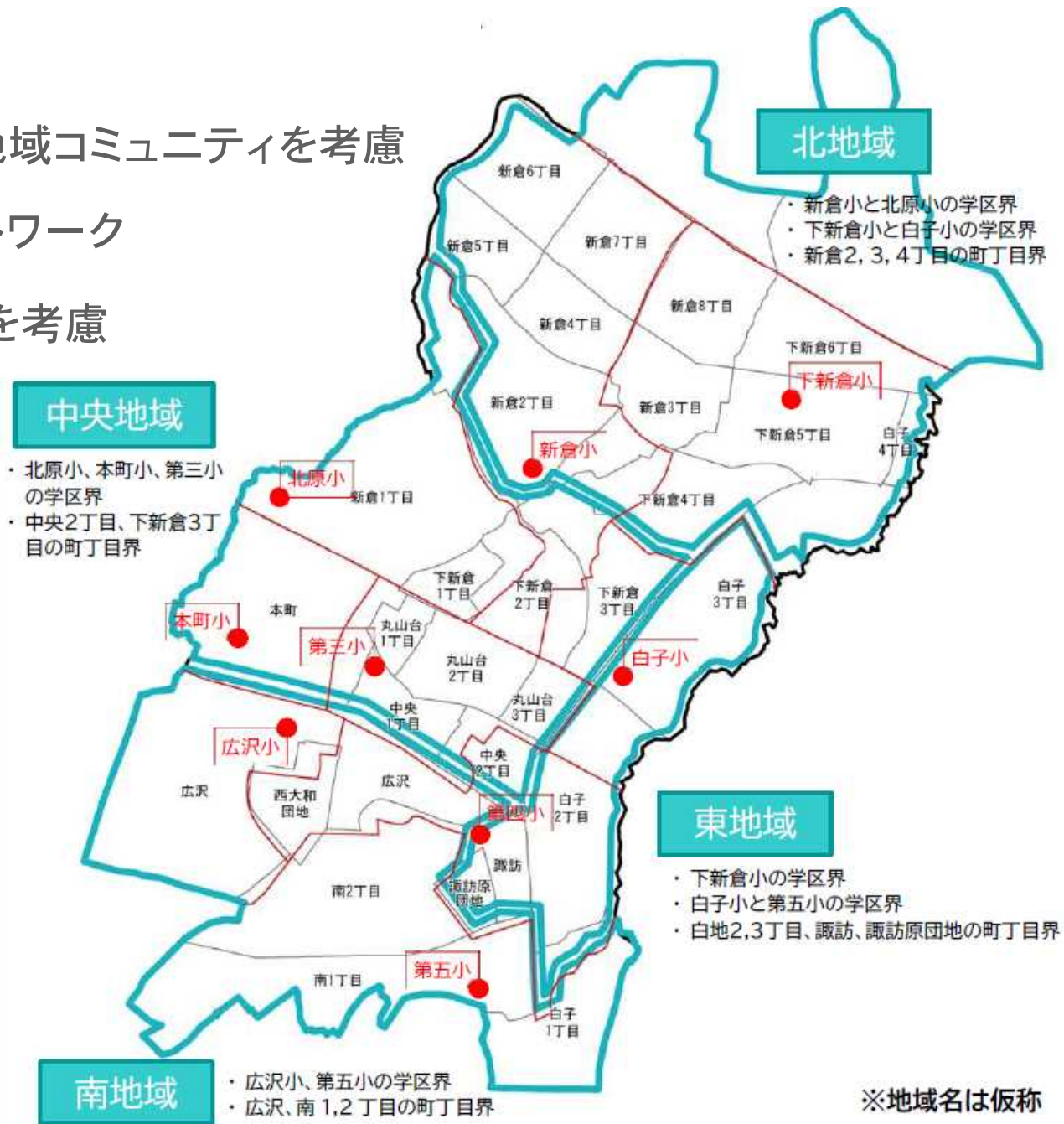
第1回地域別懇談会(概要)

地域区分(案)

- ①小学校区を基本とした地域コミュニティを考慮
 - ②日常生活圏や交通ネットワーク
- 隣接自治体との関係性を考慮



①②を踏まえ
4地域に設定



第1回地域別懇談会(概要)

土地利用の方針(案)

■ 254バイパス延伸や新倉PA拡張に合わせた地域振興拠点の整備や地域活性化の推進

■ 北部 武蔵野の面影残るみどり豊かな住宅地

■ 住宅及び商業機能が複合した都市型住宅

■ 老朽化した団地の再生

■ 南部 都営地下鉄延伸計画の新駅設置を活かしたまちづくり

■ みどり・うるおいの場の保全

■ 営農環境の保全

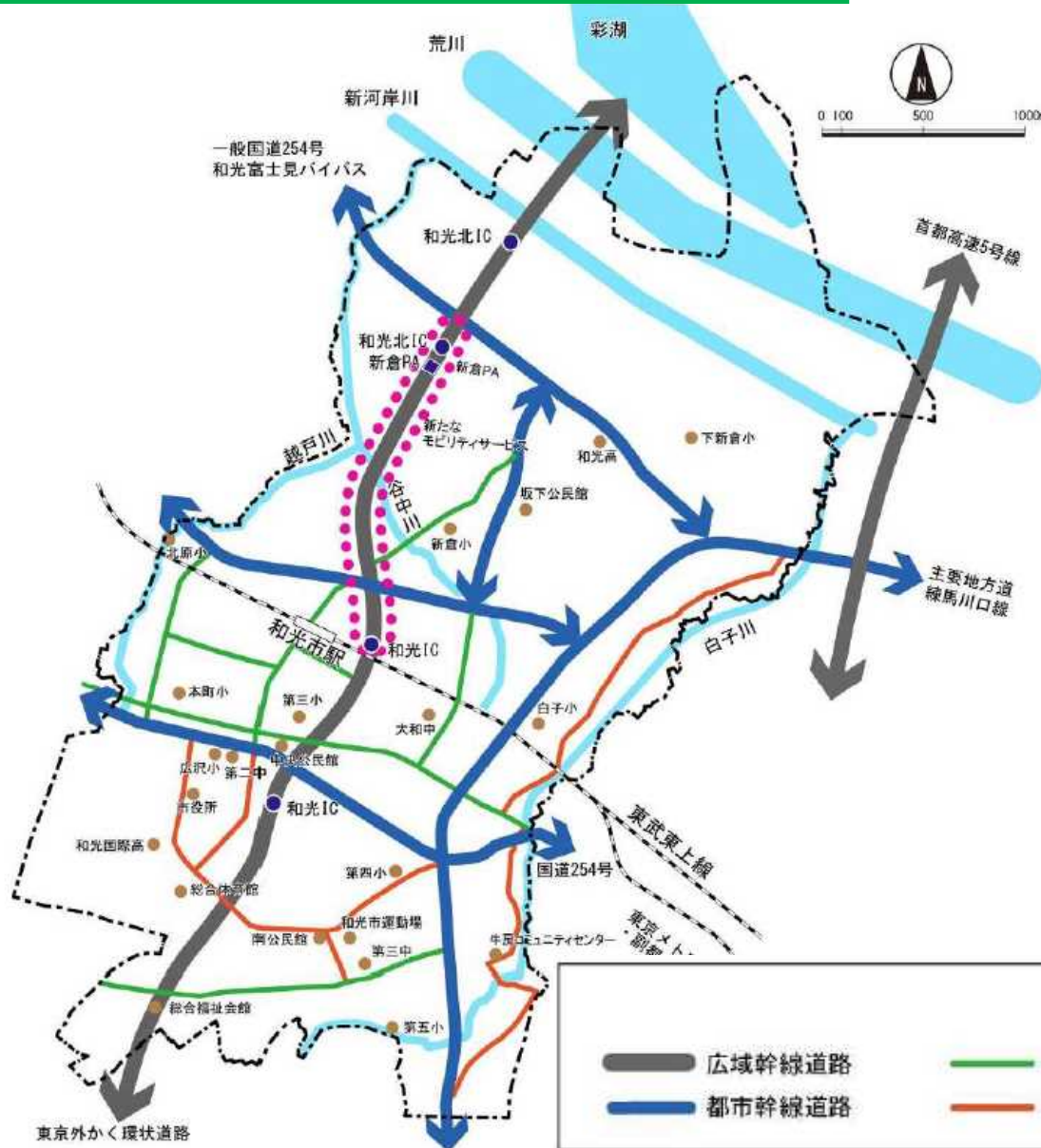
■ 高度利用の推進
にぎわい・活気のあるまち

■ 川沿いの水辺とみどりに恵まれた住宅地



第1回地域別懇談会(概要)

道路交通体系の方針(案)



- 環境保全 防災対策
- バリアフリー化の推進
- 長期未着手都計道の見直し
- 狭隘道路整備
- 地域公共交通の充実
- あらたなモビリティサービス
- シェアサービスの普及

凡例

■ 広域幹線道路
■ 都市幹線道路

■ 地区幹線道路
■ 主要生活道路

●●●●● 新たなモビリティサービス

第1回地域別懇談会(概要)

都市防災の方針(案)

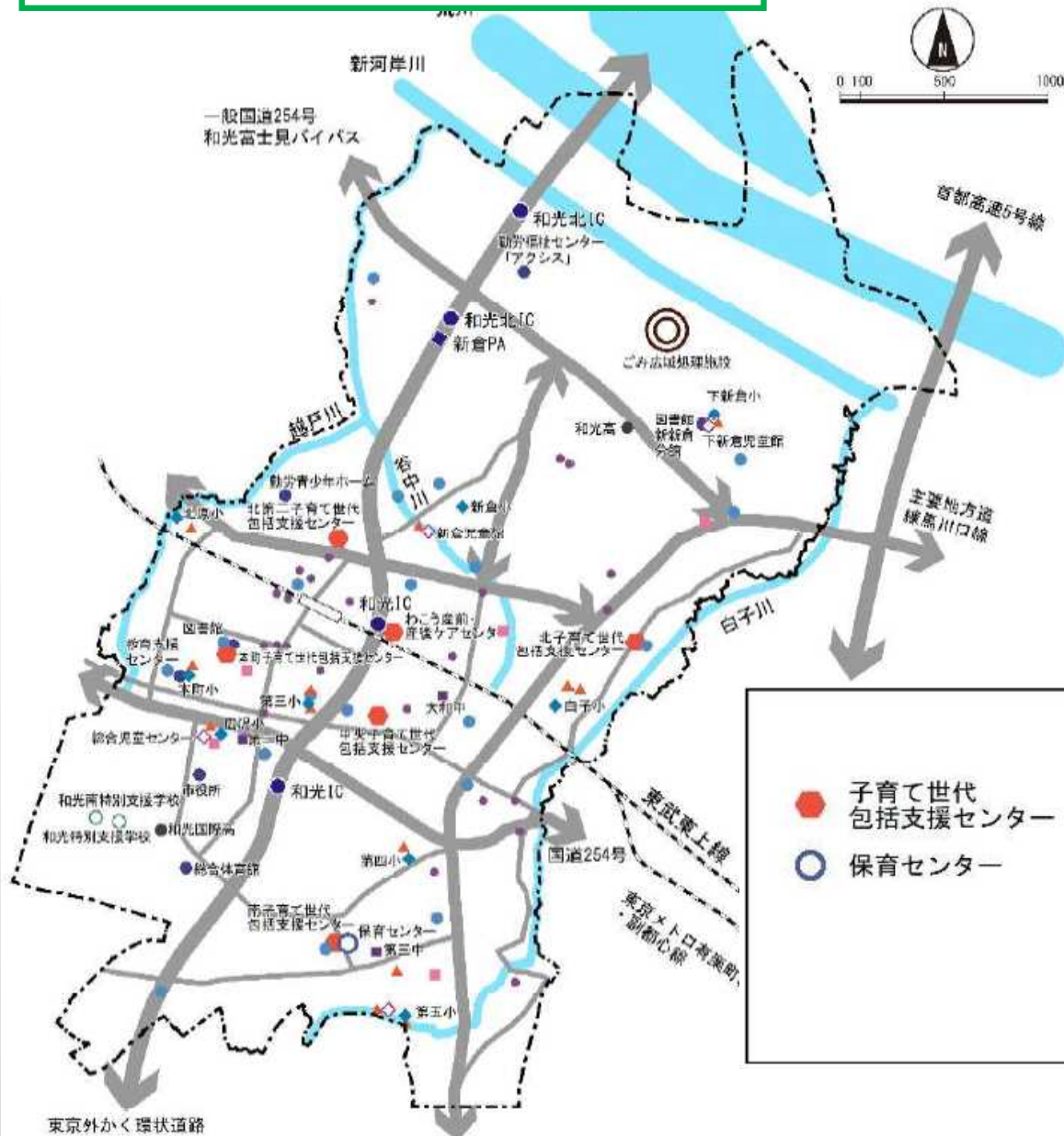


- 避難路・避難場所の整備
- 市街地の防災性の向上
 - ・ 延焼危険地域の改善
 - ・ 急傾斜地対策 など
- 水害予防施設の充実
- 復興まちづくりの事前準備

凡例			
	広域避難場所		避難路
	広域避難場所及び広域避難場所に準じる公園(市外)		一次避難所
	二次避難所		浸水が5.0m以上の区域
	土砂災害警戒区域		浸水が3.0m~5.0m未満の区域
	土砂災害特別警戒区域		浸水が0.5m~3.0m未満の区域
			浸水が0~0.5m未満の区域

第1回地域別懇談会(概要)

生活環境の方針(案)



■文化・コミュニティ活動施設
支援施設の機能充実

■教育施設の適正配置
地域の拠点として活用

■ごみ広域処理施設

■空き家対策

凡例

- 子育て世代
包括支援センター
- 保育センター

- ◆ 小学校
- 中学校
- 高等学校
- 特別支援学校等
- ◇ 児童センター・児童館
- ▲ 学童クラブ

- 関連する公共施設
- 幼稚園・認定こども園
- 保育所
- 小規模保育事業所・
事業所内保育事業所
- ◎ ごみ広域処理施設