NO. 4

和 光 市 地 形 図

和光北インター東部地区
防火地域及び準防火地域計画図（変更後）

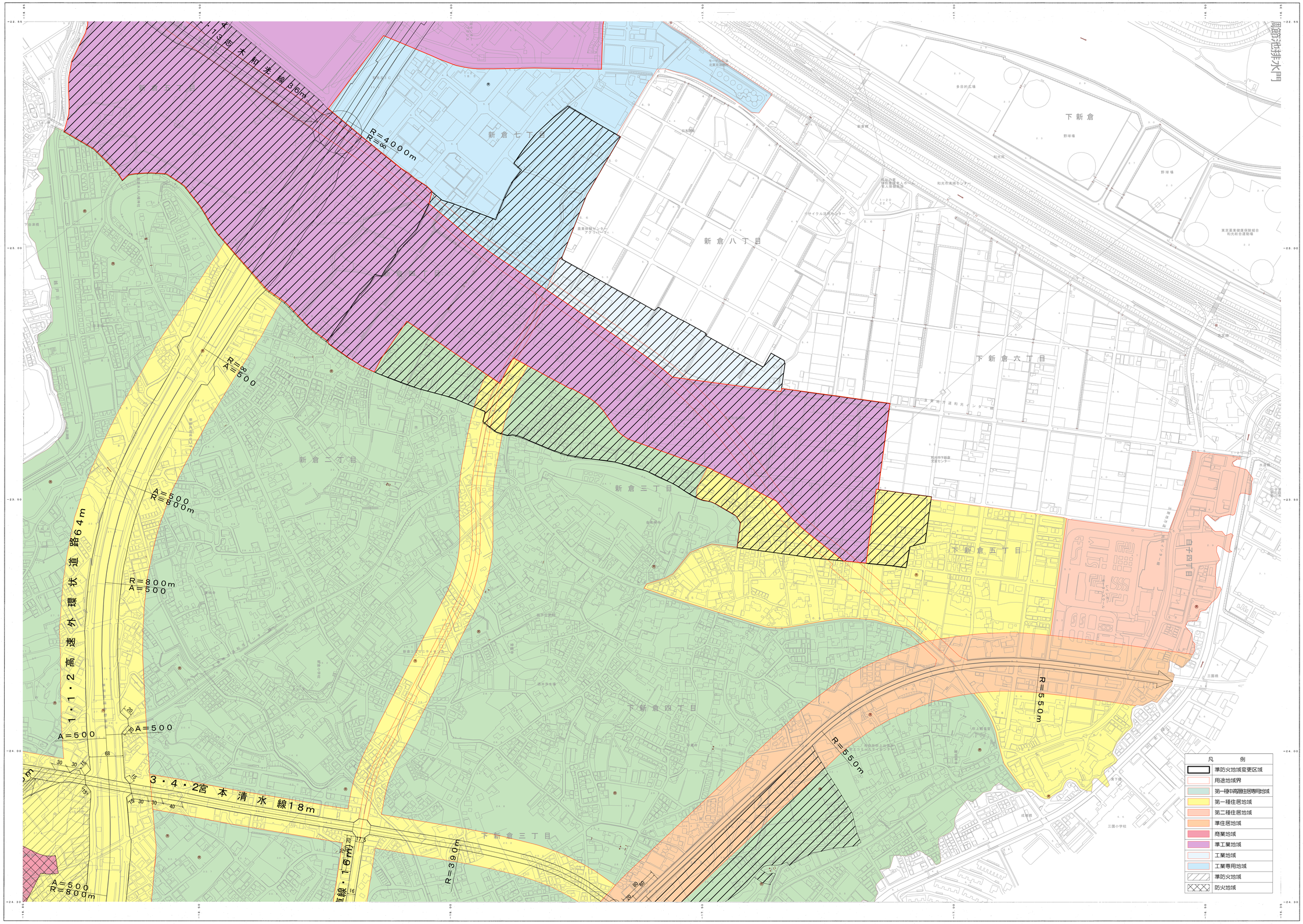

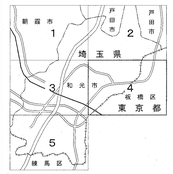



座標系は平成１４年国土交通省告示第９号の規定
による第Ⅸ座標系
投影法は横メルカトル図法
図郭に表示してある座標値はキロメートル単位
方眼は０．５キロメートル間隔
高さの基準は東京湾の平均海面
等高線の間隔は２メートル

NO. 4

平成11年測量
平成16年修正
１．平成１０年１２月撮影空中写真
２．平成１１年　７月現地調査
１．平成１５年　６月撮影空中写真
２．平成１５年　７月現地調査

平成17年一部修正
１．平成１６年１１月住居表示変更
２．平成１７年１２月作成

平成20年修正
１．平成２０年　９月撮影空中写真
２．平成２０年１１月現地調査

１：２,５００

この測量成果は、建設省国土地理院長の承認を得て同院所管の測量標及び測量成果を使用して得たものである。
（承認番号）　平１０　関公　第３５５号

この測量成果は、国土地理院長の承認を受けて得たものである。
（動産番号）　平１５　関公　第３７号

この測量成果は、国土地理院長の承認及び助言を得て同院所管の測量成果を使用して得たものである。
（承認番号）　平２０　関公　第２２５号

著作権所有兼発行者　和光市役所
許可なく複製を禁ずる

太平洋航業株式会社調製